



**Министерство
градостроительной деятельности и развития агломераций
Нижегородской области**

П Р И К А З

26 июня 2024 г.

№ 06-01-02/36

г. Нижний Новгород

О подготовке документации по планировке территории (проект планировки и межевания территории), расположенной вдоль левого берега р. Ока от Канавинского моста до дома 100, корпус 3 по ул. Интернациональной в Канавинском районе города Нижнего Новгорода

В соответствии со статьями 41 – 43, 45 Градостроительного кодекса Российской Федерации, статьями 5, 27 Закона Нижегородской области от 8 апреля 2008 г. № 37-З «Об основах регулирования градостроительной деятельности на территории Нижегородской области», пунктом 3.1.8 Положения о министерстве градостроительной деятельности и развития агломераций Нижегородской области, утвержденного постановлением Правительства Нижегородской области от 16 апреля 2020 г. № 308, в связи с обращениями общества с ограниченной ответственностью «Проект-4» (далее – ООО «Проект-4») от 29 мая 2024 г. № Сл-ЧН-450733/24, от 19 июня 2024 г. № Сл-ЧН-519036/24 в целях реализации объекта: «Строительство берегоукрепительных сооружений левого берега реки Ока от Канавинского моста до улицы Воротынская (в районе Молитовского моста) в г. Нижнем Новгороде» на участке от Канавинского моста до дома 100, корпус 3 по ул. Интернациональной

п р и к а з ы в а ю:

1. Разрешить ООО «Проект-4» подготовку документации по планировке территории (проект планировки и межевания территории), расположенной вдоль левого берега р. Ока от Канавинского моста до дома 100,

корпус 3 по ул. Интернациональной в Канавинском районе города Нижнего Новгорода (далее – документация по планировке территории), в границах согласно приложению.


2. Установить, что документация по планировке территории должна быть представлена в министерство градостроительной деятельности и развития агломераций Нижегородской области не позднее одного года со дня издания настоящего приказа.

3. Направить уведомление о принятом решении о подготовке документации по планировке территории главе города Нижнего Новгорода.

4. Разместить настоящий приказ на официальном сайте министерства градостроительной деятельности и развития агломераций Нижегородской области в информационно-телекоммуникационной сети «Интернет».

5. Настоящий приказ вступает в силу со дня его подписания.

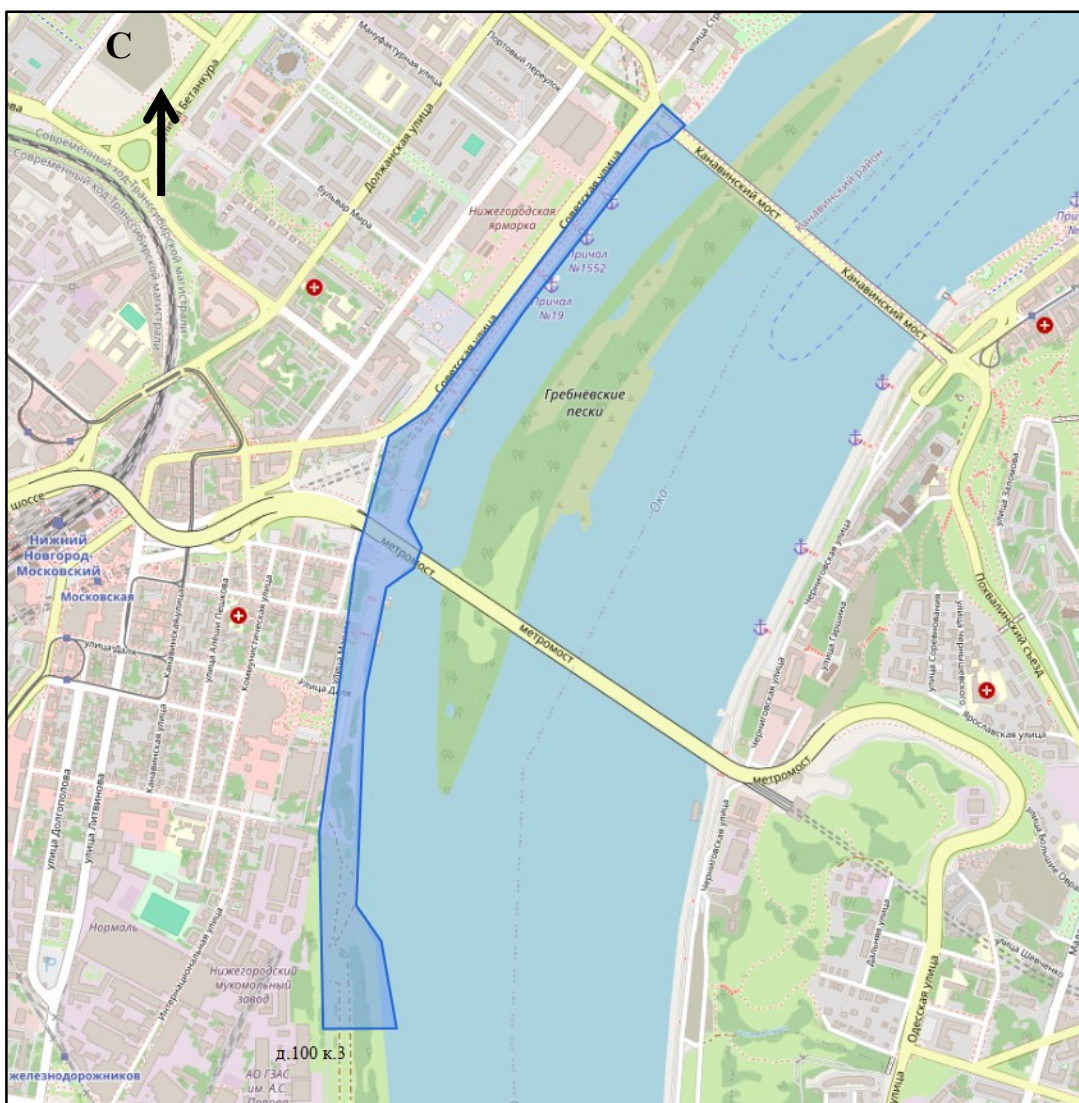
Министр




М.В.Ракова

ПРИЛОЖЕНИЕ
к приказу министерства
градостроительной деятельности
и развития агломераций
Нижегородской области
от 26 июня 2024 г. № 06-01-02/36

**Схема границ подготовки документации по планировке территории
(арх. № 107/24)**



Условные обозначения



- границы подготовки документации по планировке территории (проект планировки и межевания территории), расположенной вдоль левого берега р. Ока от Канавинского моста до дома 100, корпус 3 по ул. Интернациональной в Канавинском районе города Нижнего Новгорода

Заказчик: ООО «Проект-4»