



**Министерство  
градостроительной деятельности и развития агломераций  
Нижегородской области**

**П Р И К А З**

19.06.2024

№ 07-02-03/52

г. Нижний Новгород

**Об утверждении проекта межевания  
территории в границах улиц Минина,  
Нестерова, Верхне-Волжской набережной,  
улицы Семашко в Нижегородском районе  
города Нижнего Новгорода**

В соответствии со статьями 8<sup>2</sup>, 41, 41<sup>1</sup>, 43, 46 Градостроительного кодекса Российской Федерации, пунктом 3 статьи 2<sup>1</sup> Закона Нижегородской области от 23 декабря 2014 г. № 197-З «О перераспределении отдельных полномочий между органами местного самоуправления муниципальных образований Нижегородской области и органами государственной власти Нижегородской области», пунктом 3.1.10 Положения о министерстве градостроительной деятельности и развития агломераций Нижегородской области, утвержденного постановлением Правительства Нижегородской области от 16 апреля 2020 г. № 308, на основании приказа министерства градостроительной деятельности и развития агломераций Нижегородской области от 21 июня 2021 г. № 07-02-02/121 «О подготовке проекта межевания территории в границах улиц Минина, Нестерова, Верхне-Волжской набережной, улицы Семашко в Нижегородском районе города Нижнего Новгорода»

п р и к а з ы в а ю:

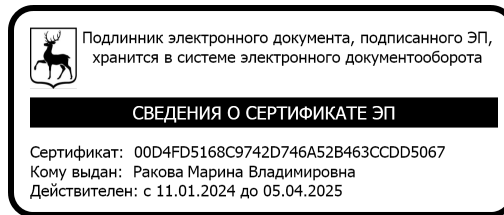
1. Утвердить прилагаемый проект межевания территории в границах улиц Минина, Нестерова, Верхне-Волжской набережной, улицы Семашко в Нижегородском районе города Нижнего Новгорода.

2. Направить проект межевания территории в границах улиц Минина, Нестерова, Верхне-Волжской набережной, улицы Семашко в Нижегородском районе города Нижнего Новгорода главе города Нижнего Новгорода.

3. Разместить настоящий приказ на официальном сайте министерства градостроительной деятельности и развития агломераций Нижегородской области в информационно-телекоммуникационной сети «Интернет».

4. Настоящий приказ вступает в силу после дня его опубликования.

Министр



М.В.Ракова

**УТВЕРЖДЕН**  
приказом министерства градостроительной  
деятельности и развития агломераций  
Нижегородской области  
от 19.06.2024 № 07-02-03/52

**Проект межевания территории в границах улиц Минина, Нестерова,  
Верхне-Волжской набережной, улицы Семашко в Нижегородском районе  
города Нижнего Новгорода**

Проект межевания территории в границах улиц Минина, Нестерова, Верхне-Волжской набережной, улицы Семашко в Нижегородском районе города Нижнего Новгорода (далее – проект межевания территории) разработан в целях определения местоположения границ земельного участка под объектом недвижимости - административным зданием УФНС с подземной автостоянкой, крышной котельной, с кадастровым номером 52:18:0060091:47, расположенным по адресу: Нижегородская область, г. Нижний Новгород, Нижегородский район, ул. Минина, д 20.

**I. Перечень и сведения о площади образуемых земельных участков, в том числе возможные способы их образования. Вид разрешенного использования образуемых земельных участков.**

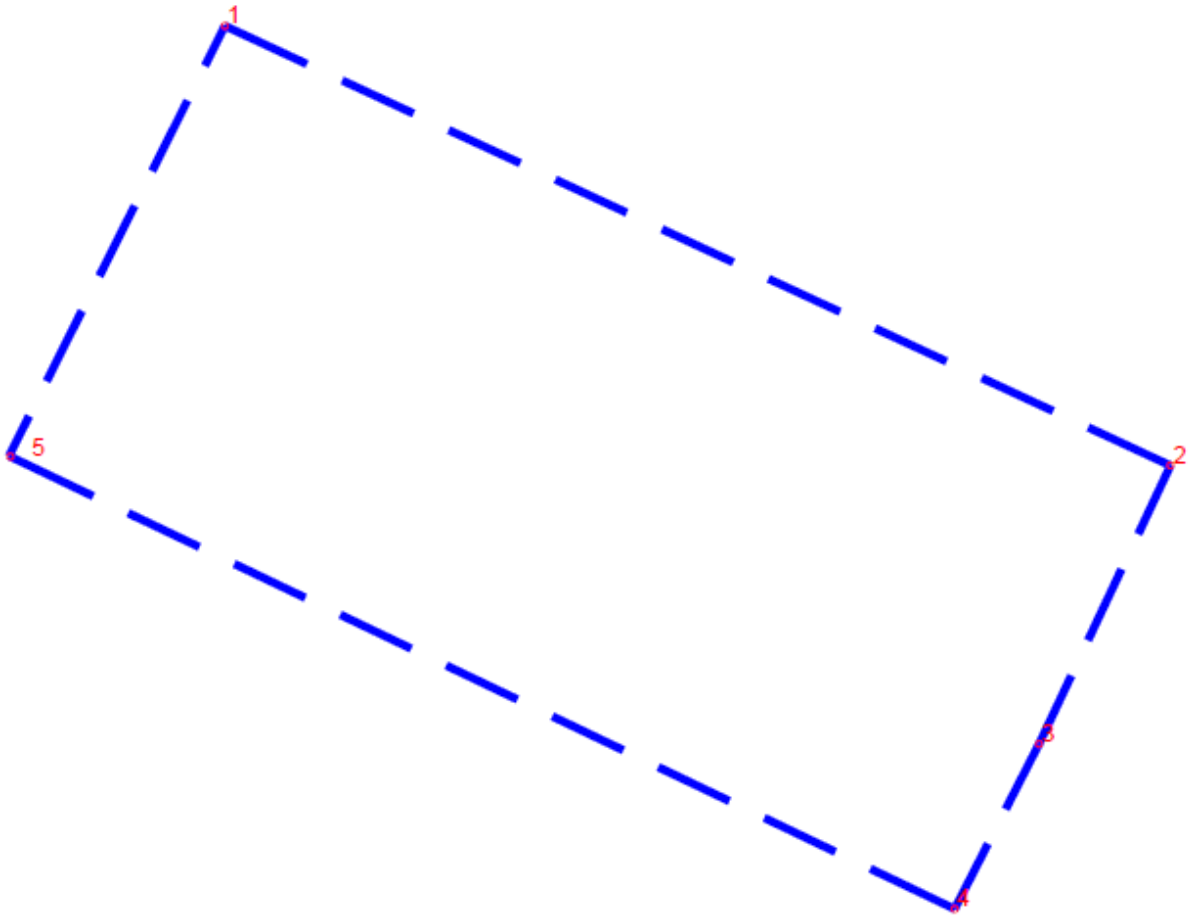
Проектом межевания территории предусматривается образование следующего земельного участка:

Условный номер образуемого земельного участка	Вид разрешенного использования образуемого земельного участка	Площадь образуемого земельного участка, кв. м.	Способ образования земельного участка
ЗУ1	Государственное управление	6713,1	Объединение земельных участков с кадастровыми номерами 52:18:0060091:37, 52:18:0060091:30, 52:18:0060091:29, 52:18:0060091:28, 52:18:0060091:11

**II. Перечень и сведения о площади образуемых земельных участков, которые будут отнесены к территориям общего пользования или имуществу общего пользования, в том числе в отношении которых предполагаются резервирование и (или) изъятие для государственных или муниципальных нужд.**

Проектом межевания территории не предусмотрено образование земельных участков, которые будут отнесены к территориям общего пользования или имуществу общего пользования, в том числе в отношении которых предполагаются резервирование и(или) изъятие для государственных или муниципальных нужд.

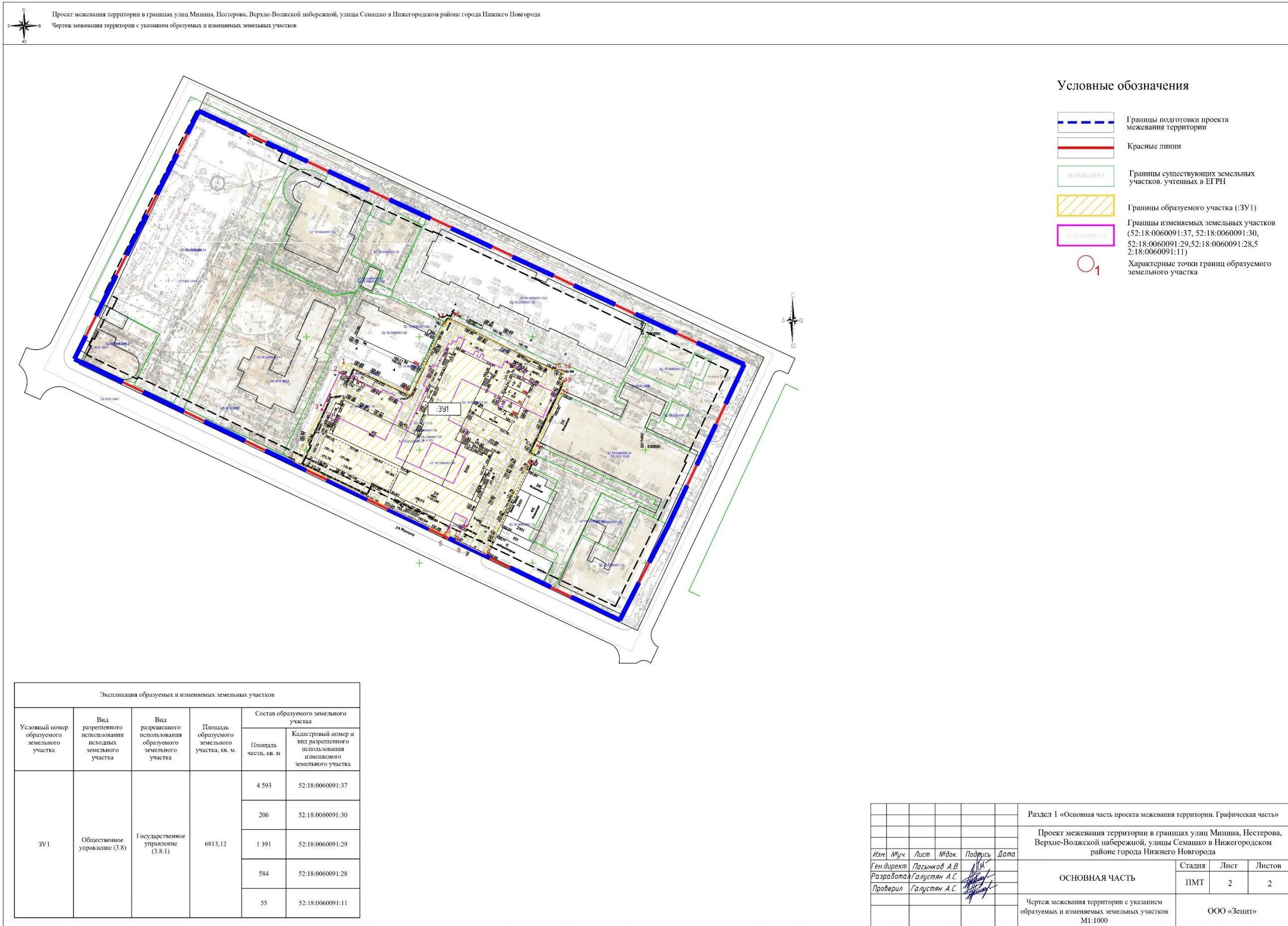
**III. Сведения о границах территории, в отношении которой утвержден проект межевания, содержащие перечень координат характерных точек этих границ в системе координат.**



Перечень координат характерных точек границ территории, в отношении которой утвержден проект межевания (система координат – МСК-52):

Обозначение характерной точки	Координаты, м	
	X	Y
1	530649,93	2217252,38
2	530537,79	2217493,73
3	530466,80	2217460,19
4	530424,71	2217438,62
5	530540,25	2217197,29

### IV. Чертеж межевания территории





## V. Чертеж межевания территории

