



**Министерство
градостроительной деятельности и развития агломераций
Нижегородской области**

П Р И К А З

28 марта 2024 г.

№ 06-01-02/21

г. Нижний Новгород

О подготовке документации по планировке территории (проект планировки и межевания территории), расположенной в границах улицы Шлиссельбургская, Заречного бульвара, реки Ржавка в Ленинском районе города Нижнего Новгорода

В соответствии со статьями 8², 41 – 43, 46 Градостроительного кодекса Российской Федерации, частью 3 статьи 2¹ Закона Нижегородской области от 23 декабря 2014 г. № 197-З «О перераспределении отдельных полномочий между органами местного самоуправления муниципальных образований Нижегородской области и органами государственной власти Нижегородской области», пунктом 3.1.8 Положения о министерстве градостроительной деятельности и развития агломераций Нижегородской области, утвержденного постановлением Правительства Нижегородской области от 16 апреля 2020 г. № 308, в связи с обращением администрации города Нижнего Новгорода от 28 февраля 2024 г. № Сл-07-01-168959/24 в целях реализации объекта: «Реконструкция гидротехнических тоннелей реки Ржавка в Ленинском районе г. Нижнего Новгорода»

п р и к а з ы в а ю:

1. Разрешить администрации города Нижнего Новгорода подготовку документации по планировке территории (проект планировки и межевания территории), расположенной в границах улицы Шлиссельбургская, Заречного бульвара, реки Ржавка в Ленинском районе города Нижнего Новгорода (далее – документация по планировке территории), в границах согласно приложению.


2. Установить, что документация по планировке территории должна быть представлена в министерство градостроительной деятельности и развития агломераций Нижегородской области не позднее одного года со дня издания настоящего приказа.

3. Направить уведомление о принятом решении о подготовке документации по планировке территории главе города Нижнего Новгорода.

4. Разместить настоящий приказ на официальном сайте министерства градостроительной деятельности и развития агломераций Нижегородской области в информационно-телекоммуникационной сети «Интернет».

5. Настоящий приказ вступает в силу со дня его подписания.

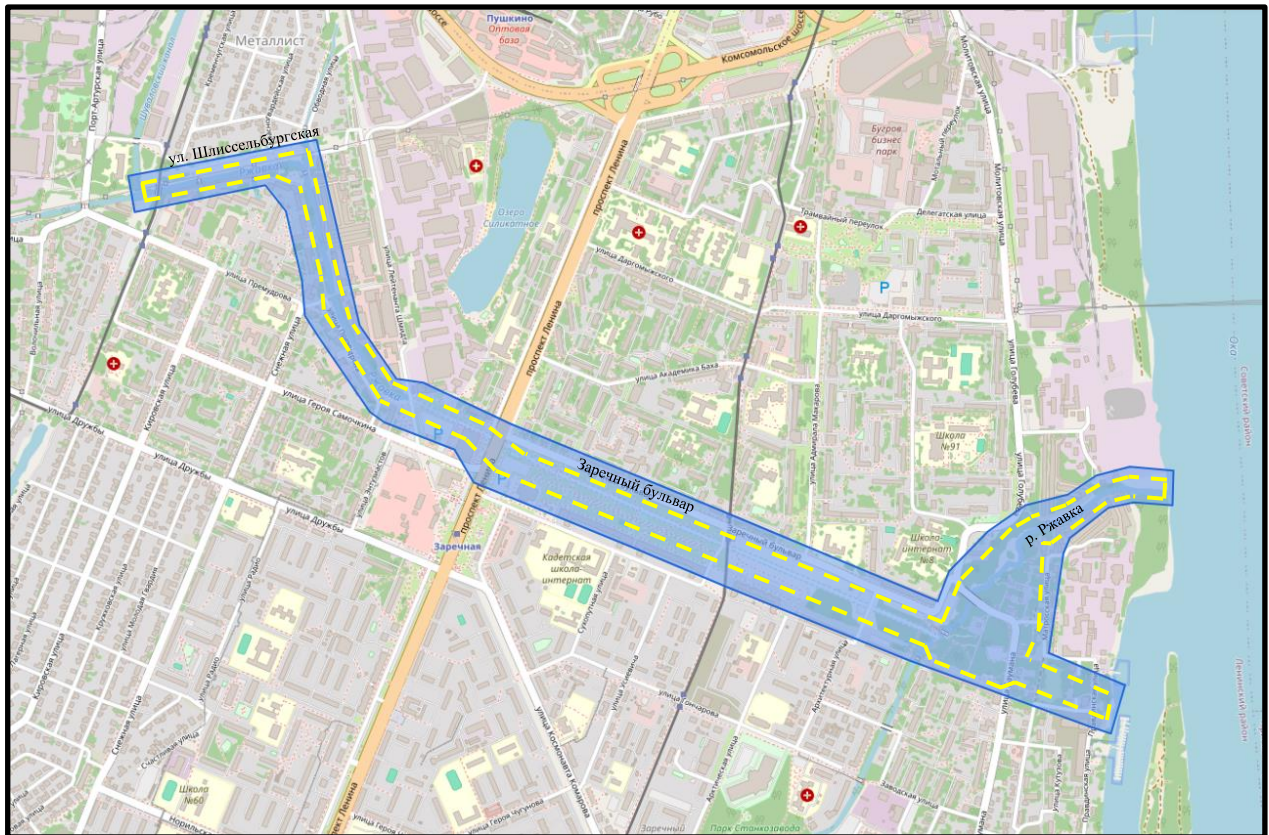
И.о. министра




С.Г.Попов

ПРИЛОЖЕНИЕ
к приказу министерства градостроительной
деятельности и развития агломераций
Нижегородской области
от 28 марта 2024 г. № 06-01-02/21

**Схема границ подготовки документации по планировке территории
(арх. № 56/24)**



Условные обозначения



границы территории, в отношении которой осуществляется подготовка документации по планировке территории (проект планировки и межевания территории), расположенной в границах улицы Шлиссельбургская, Заречного бульвара, реки Ржавка в Ленинском районе города Нижнего Новгорода



границы выполнения инженерно-геодезических изысканий

Заказчик: Администрация города Нижнего Новгорода