



**Министерство  
градостроительной деятельности и развития агломераций  
Нижегородской области**

**П Р И К А З**

28 марта 2024 г.

№ 06-01-02/20

г. Нижний Новгород

**О подготовке документации по планировке  
территории (проект планировки и межевания  
территории), расположенной по  
ул. Черниговская от Молитовского моста  
до пос. Слуда в Советском районе  
г. Нижнего Новгорода**

В соответствии со статьями 8<sup>2</sup>, 41 – 43, 46 Градостроительного кодекса Российской Федерации, частью 3 статьи 2<sup>1</sup> Закона Нижегородской области от 23 декабря 2014 г. № 197-З «О перераспределении отдельных полномочий между органами местного самоуправления муниципальных образований Нижегородской области и органами государственной власти Нижегородской области», пунктом 3.1.8 Положения о министерстве градостроительной деятельности и развития агломераций Нижегородской области, утвержденного постановлением Правительства Нижегородской области от 16 апреля 2020 г. № 308, в связи с обращениями общества с ограниченной ответственностью «Слуда» (далее – ООО «Слуда») от 29 февраля 2024 г. № Вх-330-99959/24, от 21 марта 2024 г. № Вх-330-137316/24 в целях реализации объекта: «Участок автомобильной дороги по ул. Черниговская от Молитовского моста до земельного участка с кадастровым номером 52:18:0070182:4 в Советском районе г. Нижнего Новгорода»

**п р и к а з ы в а ю:**

1. Разрешить ООО «Слуда» подготовку документации по планировке территории (проект планировки и межевания территории), расположенной по ул. Черниговская от Молитовского моста до пос. Слуда в Советском районе

г. Нижнего Новгорода (далее – документация по планировке территории), в границах согласно приложению.

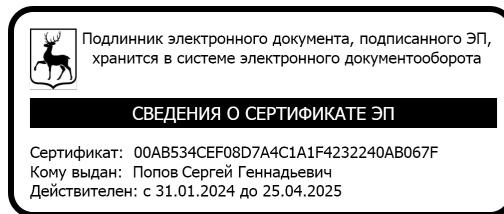
2. Установить, что документация по планировке территории должна быть представлена в министерство градостроительной деятельности и развития агломераций Нижегородской области не позднее одного года со дня издания настоящего приказа.

3. Направить уведомление о принятом решении о подготовке документации по планировке территории главе города Нижнего Новгорода.

4. Разместить настоящий приказ на официальном сайте министерства градостроительной деятельности и развития агломераций Нижегородской области в информационно-телекоммуникационной сети «Интернет».

5. Настоящий приказ вступает в силу со дня его подписания.

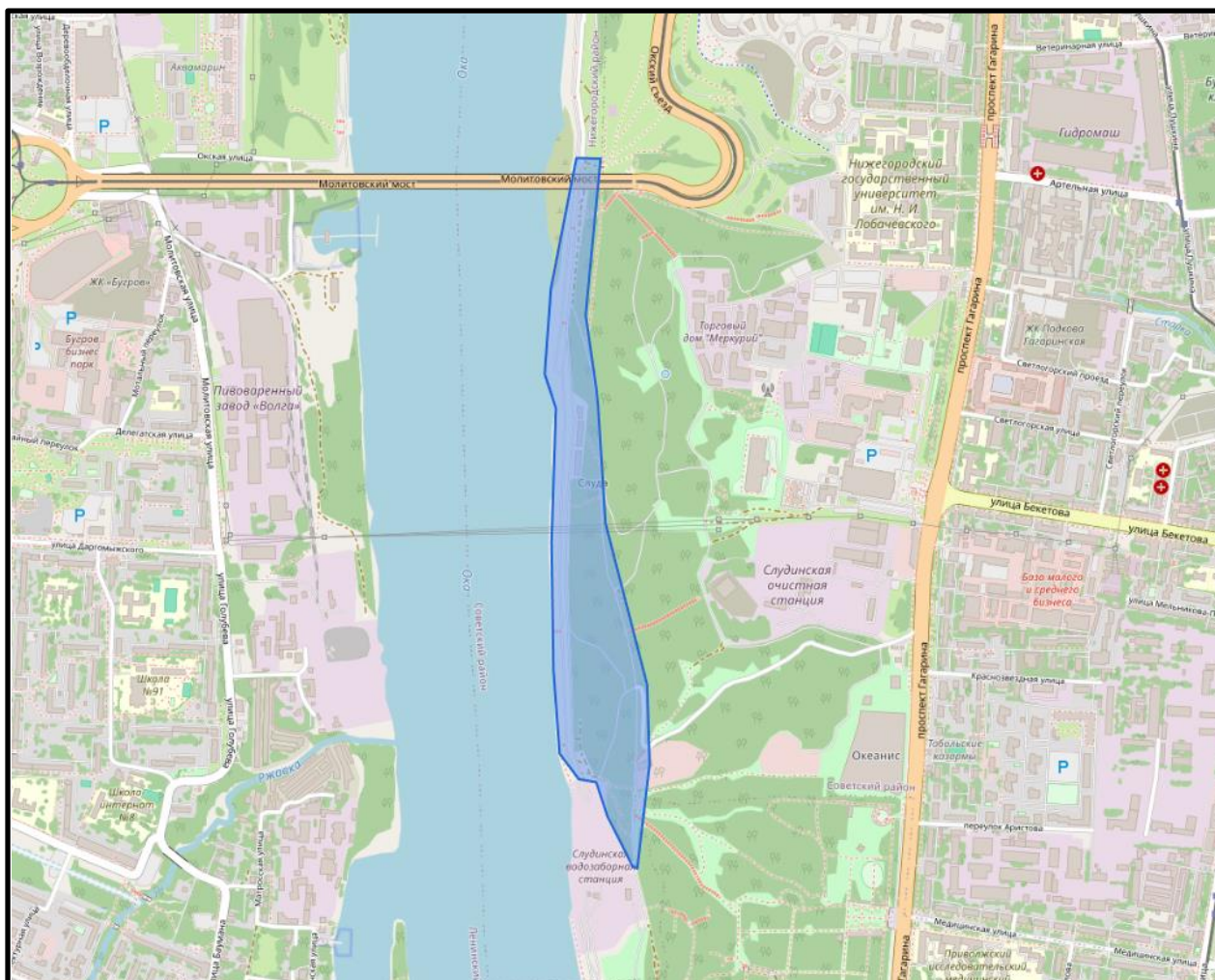
И.о. министра




С.Г.Попов

ПРИЛОЖЕНИЕ  
к приказу министерства градостроительной  
деятельности и развития агломераций  
Нижегородской области  
от 28 марта 2024 г. № 06-01-02/20

Схема границ подготовки документации по планировке территории  
(арх. № 55/24)



Условные обозначения



границы территории, в отношении которой осуществляется подготовка документации по планировке территории (проект планировки и межевания территории), расположенной по ул. Черниговская от Молитовского моста до пос. Слуда в Советском районе г. Нижнего Новгорода

Заказчик: ООО «Слуда»