



**Министерство
градостроительной деятельности и развития агломераций
Нижегородской области**

П Р И К А З

19 февраля 2024 г.

№ 06-01-02/11

г. Нижний Новгород

**О подготовке документации по внесению
изменений в документацию по планировке
территории участка автомобильной дороги
(22 ОП МЗ 22Н-1604) Усиха - Текун с
искусственным сооружением через р. Медяна
на км 15+847 в Воскресенском
муниципальном округе Нижегородской
области**

В соответствии со статьями 41, 43, 45 Градостроительного кодекса Российской Федерации, статьей 27 Закона Нижегородской области от 8 апреля 2008 г. № 37-З «Об основах регулирования градостроительной деятельности на территории Нижегородской области», Адресной инвестиционной программой Нижегородской области на 2024-2026 годы, утвержденной постановлением Правительства Нижегородской области от 18 декабря 2023 г. № 1084, пунктом 3.1.8 Положения о министерстве градостроительной деятельности и развития агломераций Нижегородской области, утвержденного постановлением Правительства Нижегородской области от 16 апреля 2020 г. № 308, в связи с обращением государственного казенного учреждения Нижегородской области «Главное управление автомобильных дорог» (далее – ГКУ НО «ГУАД») от 30 января 2024 г. № Сл-325-02-74308/24 в целях актуализации характеристик образуемых земельных участков, необходимых для реализации объекта: «Реконструкция участка автомобильной дороги (22 ОП МЗ 22Н-1604) Усиха – Текун с искусственным сооружением через р. Медяна на км 15+847 в Воскресенском районе Нижегородской области»,

п р и к а з ы в а ю:

1. Разрешить ГКУ НО «ГУАД» подготовку документации по внесению изменений в документацию по планировке территории участка автомобильной дороги (22 ОП МЗ 22Н-1604) Усиха – Текун с искусственным сооружением через р. Медяна на км 15+847 в Воскресенском муниципальном округе Нижегородской области, утвержденную приказом министерства градостроительной деятельности и развития агломераций Нижегородской области от 12 сентября 2022 г. № 06-01-03/51, в части внесения изменений в проект межевания территории (далее – документация по внесению изменений), в границах согласно приложению.

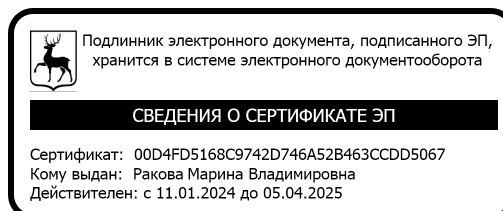
2. Установить, что документация по внесению изменений должна быть представлена в министерство градостроительной деятельности и развития агломераций Нижегородской области не позднее одного года со дня издания настоящего приказа.

3. Направить уведомление о принятом решении о подготовке документации по внесению изменений главе местного самоуправления Воскресенского муниципального округа Нижегородской области.

4. Разместить настоящий приказ на официальном сайте министерства градостроительной деятельности и развития агломераций Нижегородской области в информационно-телекоммуникационной сети «Интернет».

5. Настоящий приказ вступает в силу с момента его подписания.

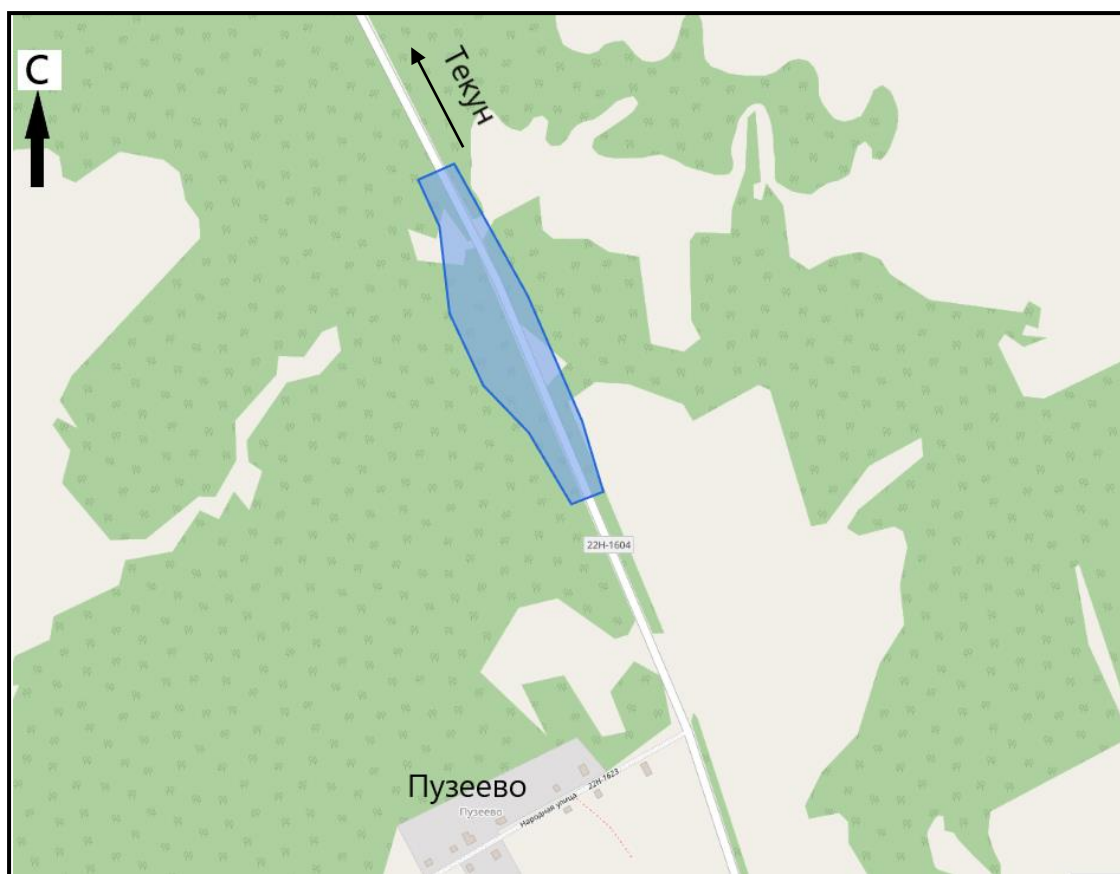
Министр




М.В.Ракова

ПРИЛОЖЕНИЕ
к приказу министерства
градостроительной деятельности и
развития агломераций
Нижегородской области
от 19 февраля 2024 г. № 06-01-02/11

**Схема границ подготовки документации по внесению изменений
(арх. № 31/24)**



Условные обозначения

-  границы подготовки документации по внесению изменений в документацию по планировке территории участка автомобильной дороги (22 ОП МЗ 22Н-1604) Усиха – Текун с искусственным сооружением через р. Медяна на км 15+847 в Воскресенском муниципальном округе Нижегородской области