



**Министерство
градостроительной деятельности и развития агломераций
Нижегородской области**

П Р И К А З

26 января 2024 г.

№ 07-01-06/03

г. Нижний Новгород

**Об утверждении изменений в генеральный
план города Нижнего Новгорода,
утвержденный постановлением городской
Думы города Нижнего Новгорода
от 17 марта 2010 г. № 22**

В соответствии со статьями 8², 24 Градостроительного кодекса Российской Федерации, статьей 2¹ Закона Нижегородской области от 23 декабря 2014 г. № 197-3 «О перераспределении отдельных полномочий между органами местного самоуправления муниципальных образований Нижегородской области и органами государственной власти Нижегородской области», пунктом 3.1.10 Положения о министерстве градостроительной деятельности и развития агломераций Нижегородской области, утвержденного постановлением Правительства Нижегородской области от 16 апреля 2020 г. № 308, приказом министерства градостроительной деятельности и развития агломераций Нижегородской области от 11 июля 2023 г. № 07-01-01/11 «О подготовке предложений о внесении изменений в генеральный план города Нижнего Новгорода», на основании протокола общественных обсуждений от 25 сентября 2023 г., заключения о результатах общественных обсуждений от 25 сентября 2023 г., протокола заседания комиссии по подготовке проектов правил землепользования и застройки Нижегородской области и иным вопросам землепользования и застройки Нижегородской области от 27 октября 2023 г. № 119

п р и к а з ы в а ю:

1. Утвердить прилагаемые изменения в генеральный план города Нижнего Новгорода, утвержденный постановлением городской Думы города Нижнего Новгорода от 17 марта 2010 г. № 22 (далее – генеральный план города Нижнего Новгорода), предусматривающие изменение на картах «Сводная схема функционально-планировочной организации г. Нижнего Новгорода (основной чертеж)», «Схема границ функциональных зон территории г. Нижнего Новгорода с параметрами планируемого развития и границами участков для размещения объектов капитального строительства федерального, регионального и местного значения», «Схема границ функциональных зон. Нижегородский район» (частично) зоны ЖИ (зона жилой застройки центрального исторического района) и зоны Т-3 (зона территорий улиц и дорог) на зону ОИ (зона многофункциональной общественной застройки центрального исторического района, зон охраны ОКН и зон Достопримечательных мест) в отношении земельного участка с кадастровым номером 52:18:0060050:8, расположенного по адресу: Нижегородская область, г. Нижний Новгород, Нижегородский район, ул.Ильинская, 56 (литеры И, И1, И2, Л, Л1, Л2).

2. Министерству градостроительной деятельности и развития агломераций Нижегородской области:

2.1. Направить настоящий приказ главе города Нижнего Новгорода в течении семи дней с даты принятия настоящего приказа.

2.2. Разместить настоящий приказ на официальном сайте министерства градостроительной деятельности и развития агломераций Нижегородской области в информационно-телекоммуникационной сети «Интернет».

2.3. Обеспечить размещение генерального плана города Нижнего Новгорода, с изменениями, утвержденными настоящим приказом, в Федеральной государственной информационной системе территориального планирования в соответствии с требованиями статьи 57¹ Градостроительного кодекса Российской Федерации.

3. Рекомендовать администрации города Нижнего Новгорода:

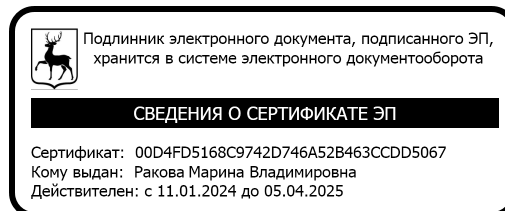
3.1. Обеспечить опубликование изменений в генеральный план города Нижнего Новгорода, утверждённых настоящим приказом, в порядке,

установленном для официального опубликования муниципальных правовых актов, иной официальной информации.

3.2. Обеспечить размещение изменений в генеральный план города Нижнего Новгорода, утверждённых настоящим приказом, на официальном сайте администрации города Нижнего Новгорода в информационно-телекоммуникационной сети «Интернет».

4. Настоящий приказ вступает в силу со дня его официального опубликования.

Министр

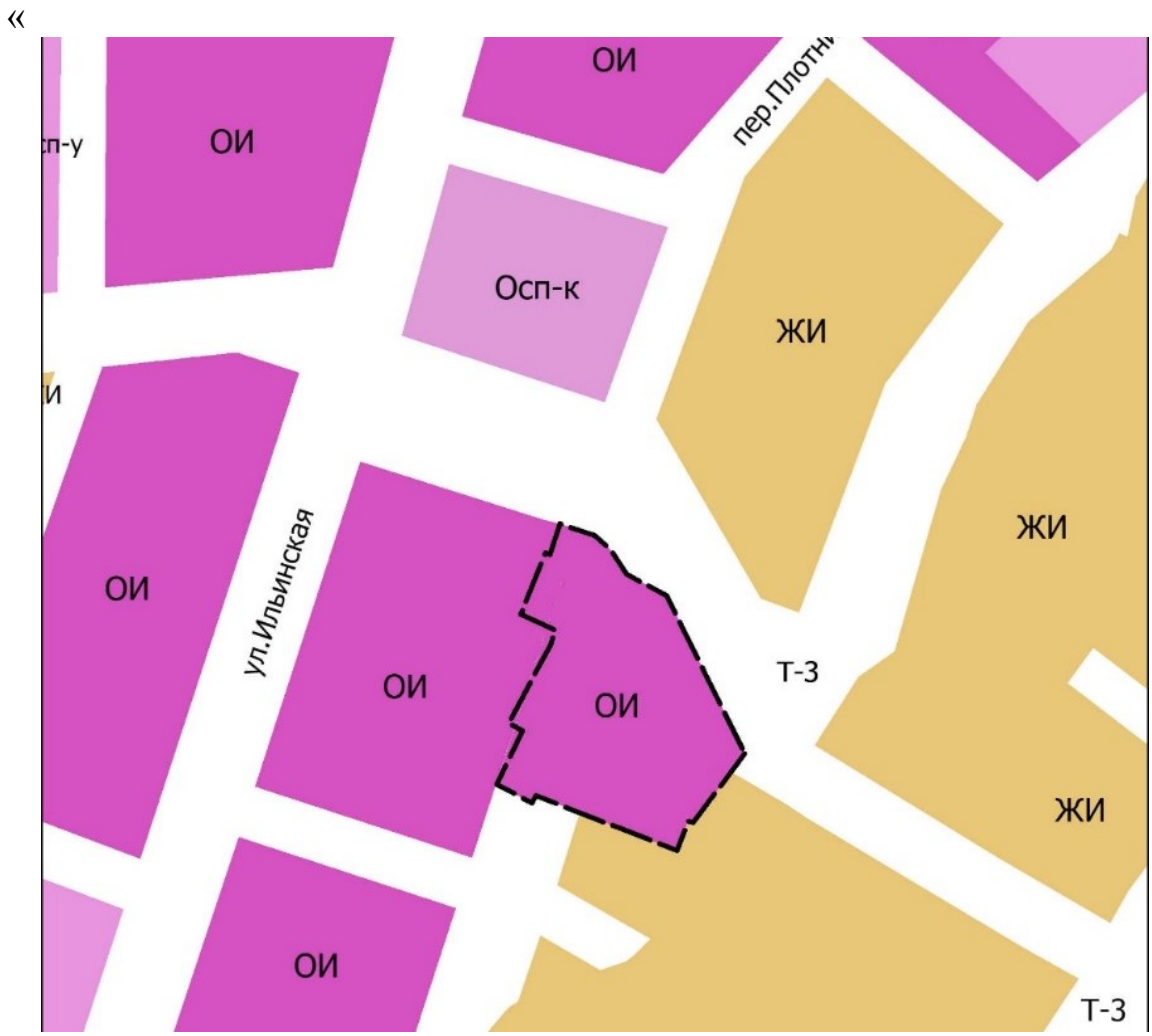


М.В. Ракова


Приложение
к приказу министерства
градостроительной деятельности
и развития агломераций
Нижегородской области
от 26 января 2024 г. № 07-01-06/03

ИЗМЕНЕНИЯ
в генеральный план города Нижнего Новгорода, утвержденный
постановлением городской Думы города Нижнего Новгорода от 17 марта
2010 г. № 22

На картах «Сводная схема функционально-планировочной организации г. Нижнего Новгорода (основной чертеж)», «Схема границ функциональных зон территории г. Нижнего Новгорода с параметрами планируемого развития и границами участков для размещения объектов капитального строительства федерального, регионального и местного значения», «Схема границ функциональных зон. Нижегородский район» изменить (частично) зону ЖИ (зона жилой застройки центрального исторического района) и зону Т-3 (зона территорий улиц и дорог) на зону ОИ (зона многофункциональной общественной застройки центрального исторического района, зон охраны ОКН и зон Достопримечательных мест) в отношении земельного участка с кадастровым номером 52:18:0060050:8, расположенного по адресу: Нижегородская область, г. Нижний Новгород, Нижегородский район, ул.Ильинская, 56 (литеры И, И1, И2, Л, Л1, Л2), в следующих границах:



УСЛОВНЫЕ ОБОЗНАЧЕНИЯ:

 ОИ - зона многофункциональной общественной застройки центрального исторического района, зон охраны ОКН и зон Достопримечательных мест

».

