



**Министерство  
градостроительной деятельности и развития агломераций  
Нижегородской области**

**П Р И К А З**

17 января 2024 г.

№ 07-01-03/02

г. Нижний Новгород

**Об утверждении изменений в Правила землепользования и застройки города Нижнего Новгорода применительно к населенным пунктам, входящим в состав административно-территориального образования Новинский сельсовет, входящего в состав городского округа город Нижний Новгород, и территории городского округа город Нижний Новгород за границами этих населенных пунктов, утвержденные решением Сельского Совета Новинского сельсовета Богородского муниципального района Нижегородской области от 19 июня 2013 г. № 126**

В соответствии со статьей 8<sup>2</sup>, 33 Градостроительного кодекса Российской Федерации, статьей 2<sup>1</sup> Закона Нижегородской области от 23 декабря 2014 г. № 197-З «О перераспределении отдельных полномочий между органами местного самоуправления муниципальных образований Нижегородской области и органами государственной власти Нижегородской области», пунктом 3.1.10 Положения о министерстве градостроительной деятельности и развития агломераций Нижегородской области, утвержденного постановлением Правительства Нижегородской области от 16 апреля 2020 г. № 308, приказом министерства градостроительной деятельности и развития агломераций Нижегородской области от 28 апреля 2023 г. № 07-01-02/32 «О подготовке проекта о внесении изменений в Правила землепользования и застройки города Нижнего Новгорода применительно к населенным пунктам, входящим в состав

административно-территориального образования Новинский сельсовет, входящего в состав городского округа город Нижний Новгород, и территории городского округа город Нижний Новгород за границами этих населенных пунктов», протокола заседания комиссии по подготовке проектов правил землепользования и застройки Нижегородской области и иным вопросам землепользования и застройки Нижегородской области от 8 сентября 2023 г. № 118

п р и к а з ы в а ю:

1. Утвердить прилагаемые изменения в статью 11 главы 7 «Карта градостроительного зонирования» части II «Карта градостроительного зонирования» Правил землепользования и застройки города Нижнего Новгорода применительно к населенным пунктам, входящим в состав административно - территориального образования Новинский сельсовет, входящего в состав городского округа город Нижний Новгород, и территории городского округа город Нижний Новгород за границами этих населенных пунктов, утвержденные решением Сельского Совета Новинского сельсовета Богородского муниципального района Нижегородской области от 19 июня 2013 г. № 126 (далее - Правила землепользования и застройки), предусматривающие изменение (частично) зоны СХ-1 (зона сельскохозяйственного использования) на зону Ж-1 (зона индивидуальной жилой застройки) в границах территории «Новая Кудьма».

2. Министерству градостроительной деятельности и развития агломераций Нижегородской области:

2.1. Направить настоящий приказ главе города Нижнего Новгорода.

2.2. Направить в филиал публично-правовой компании «Роскадастр» по Нижегородской области в электронной форме сведения о границах территориальных зон, содержащие графическое описание местоположения границ территориальных зон и перечень координат этих границ в системе координат, используемой для ведения Единого государственного реестра недвижимости в течении 5 рабочих дней с даты принятия настоящего приказа.

2.3. Разместить настоящий приказ на официальном сайте министерства градостроительной деятельности и развития агломераций Нижегородской области в информационно-телекоммуникационной сети «Интернет».

2.4. Обеспечить размещение настоящих изменений в Правила землепользования и застройки в Федеральной государственной информационной системе территориального планирования в соответствии с требованиями статьи 57<sup>1</sup> Градостроительного кодекса Российской Федерации.


3. Рекомендовать администрации города Нижнего Новгорода:

3.1. Обеспечить опубликование настоящих изменений в Правила землепользования и застройки в порядке, установленном для официального опубликования муниципальных правовых актов, иной официальной информации.

3.2. Обеспечить размещение настоящих изменений в Правила землепользования и застройки на официальном сайте администрации города Нижнего Новгорода в информационно-телекоммуникационной сети «Интернет».

4. Настоящий приказ вступает в силу со дня его официального опубликования.

Министр



М.В.Ракова

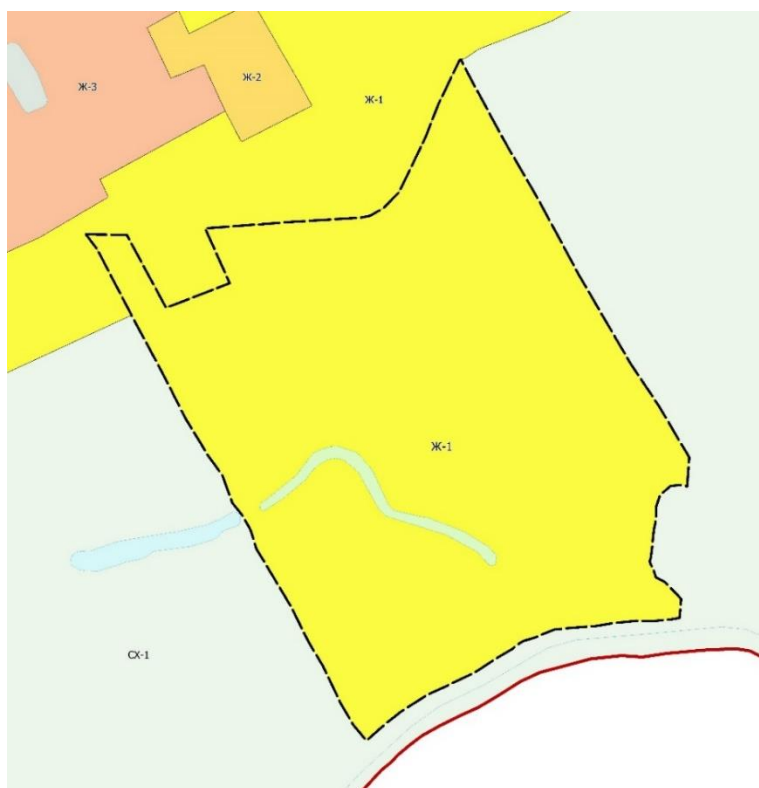
Приложение  
к приказу министерства  
градостроительной деятельности  
и развития агломераций  
Нижегородской области  
от 17 января 2024 г. № 07-01-03/02

## ИЗМЕНЕНИЯ


**в Правила землепользования и застройки города Нижнего Новгорода применительно к населенным пунктам, входящим в состав административно - территориального образования Новинский сельсовет, входящего в состав городского округа город Нижний Новгород, и территории городского округа город Нижний Новгород за пределами этих населенных пунктов, утвержденных решением Сельского Совета Новинского сельсовета Богородского муниципального района Нижегородской области от 19 июня 2013 г. № 126**

В статье 11 главы 7 «Карта градостроительного зонирования» части II «Карта градостроительного зонирования» изменить (частично) зоны СХ-1 (зона сельскохозяйственного использования) на зону Ж-1 (зона индивидуальной жилой застройки) в границах территории «Новая Кудьма»:

«



УСЛОВНЫЕ ОБОЗНАЧЕНИЯ:



Ж-1 - зона застройки индивидуальными жилыми домами

».