



# Правительство Нижегородской области

## ПОСТАНОВЛЕНИЕ

03.12.2020 № 997

**Об утверждении изменений в генеральный план городского округа город Выкса Нижегородской области, утвержденный решением Совета депутатов городского округа город Выкса Нижегородской области от 17 декабря 2013 г. № 87**

В соответствии со статьями 8<sup>2</sup>, 24 Градостроительного кодекса Российской Федерации, пунктом 1 части 1 статьи 2 Закона Нижегородской области от 23 декабря 2014 г. № 197-З «О перераспределении отдельных полномочий между органами местного самоуправления муниципальных образований Нижегородской области и органами государственной власти Нижегородской области», на основании протоколов публичных слушаний от 15 июня 2020 г., 16 июня 2020 г., 17 июня 2020 г., 18 июня 2020 г., заключения о результатах публичных слушаний от 19 июня 2020 г., в целях обеспечения устойчивого развития территории городского округа город Выкса Нижегородской области Правительство Нижегородской области **п о с т а н о в л я е т**:

1. Утвердить прилагаемые изменения в генеральный план городского округа город Выкса Нижегородской области, утвержденный решением Совета депутатов городского округа город Выкса Нижегородской области от 17 декабря 2013 г. № 87 (далее – Генеральный план городского округа город Выкса), в части:

- изменения функциональной зоны «Луга, сенокосы, пастбища» на «Территория промышленных, коммунально-складских, транспортных и прочих предприятий» для земельных участков с кадастровыми номерами 52:53:0010420:44 и 52:53:0010420:45, расположенных юго-западнее р.п. Досчатое;

- изменения функциональной зоны «Территория промышленных, коммунально-складских, транспортных и прочих предприятий/резерв» на зону «Кладбище» в границах земельного участка с кадастровым номером 52:53:0010205:97, расположенного в районе с. Мотмос, участок № 2-Б;

- изменения функциональной зоны «Территория промышленных, коммунально-складских, транспортных и прочих предприятий» на зону «Иные рекреационные зоны» для территории в границах улицы Ленина, Почтовая, проезда Плотина Верхне-Выксунского пруда г. Выкса Нижегородской области.

2. Министерству градостроительной деятельности и развития агломераций Нижегородской области:

2.1. В течение семи дней направить настоящее постановление главе местного самоуправления городского округа город Выкса Нижегородской области.

2.2. Обеспечить размещение настоящего постановления на официальном сайте Правительства Нижегородской области в информационно-телекоммуникационной сети «Интернет».

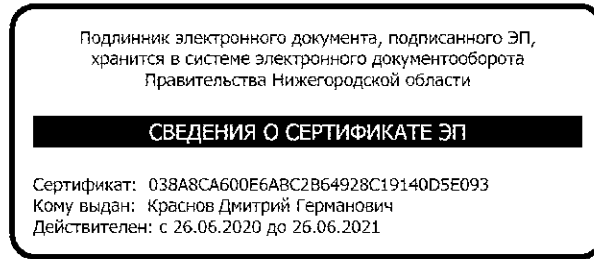
3. Рекомендовать администрации городского округа город Выкса Нижегородской области:

3.1. Обеспечить размещение Генерального плана городского округа город Выкса с изменениями, утвержденными настоящим постановлением, на официальном сайте органа местного самоуправления в информационно-телекоммуникационной сети «Интернет».

3.2. Обеспечить размещение Генерального плана городского округа город Выкса с изменениями, утвержденными настоящим постановлением, в Федеральной государственной информационной системе территориального планирования не позднее десяти дней со дня его утверждения.

4. Настоящее постановление подлежит официальному опубликованию.

И.о.Губернатора



Д.Г.Краснов

## УТВЕРЖДЕНЫ

постановлением Правительства  
Нижегородской области  
от 03.12.2020 № 997

**ИЗМЕНЕНИЯ**

**в генеральный план городского округа город Выкса Нижегородской области, утвержденный решением Совета депутатов городского округа город Выкса Нижегородской области от 17 декабря 2013 г. № 87**

1. В главе 2 «Перечень мероприятий по территориальному планированию и последовательность их выполнения» раздела 1 «Положение о территориальном планировании»:

1.1. В статье 12 «Предложения по изменению границ населенных пунктов»:

1.1.1. В абзаце семнадцатом цифру «17,0» изменить на цифру «54,4».

1.1.2. Таблицу после абзаца восемнадцатого дополнить пунктом 8 следующего содержания:

«

8.	Иная рекреационная зона	-	-	-	4,7
----	-------------------------	---	---	---	-----

».

1.2. В статье 14 «Размещение планируемых объектов капитального строительства транспорта»:

1.2.1. Пункты 9 и 10 изложить в следующей редакции:

«9) увеличение протяженности автомобильных дорог регионального значения/магистральных улиц районного значения в границах населённых пунктов на I очередь;

9.1) строительство автомобильных дорог общего пользования местного значения: Подъезд к д. Пустошка, Подъезд к д. Черная, Подъезд к д. Дальнепесочная, Подъезд к д. Илькино, Подъезд к д. Старая Деревня, Подъезд к с.п. Ягодки, Подъезд к проектируемому карьеру;

9.2) увеличение протяженности автомобильных дорог межмуниципального значения/ магистральные улицы районного значения в границах населённых пунктов;

9.3) увеличение протяженности автомобильных дорог местного значения на I очередь;

10) увеличение протяженности магистральных улиц районного значения;».

1.2.2. Дополнить пунктом 31 следующего содержания:

«31) строительство автомобильной дороги общего пользования местного значения для обеспечения транспортной доступности к территории перспективного карьера протяженностью 0,5 км – данный участок предполагает проезд автотранспорта на проектную сеть автомобильных дорог местного значения, обеспечивающую доступ грузового транспорта к автомобильному обходу города Выкса минуя

сложившуюся и перспективную жилую застройку, в том числе сложившуюся жилую застройку вдоль автодорог межмуниципального значения 22 ОП МЗ 22Н – 1718 и 22 ОП МЗ 22Н – 1719. Эксплуатация карьера возможна только после формирования соответствующей дорожной сети.».

1.3. Таблицу «Основные технико-экономические показатели» изложить в следующей редакции:

**«Основные технико-экономические показатели»**

№ п/п	Показатели	Единица измерения	Исходный год	I очередь	Расчетный срок
1	2	3	4	5	6
1.	Территория всего, в том числе:	тыс. га	186,6	-	186,6
1.1.	Земли сельскохозяйственного назначения	тыс. га	26,8	-	25,56
1.2.	Земли населенных пунктов, в том числе:	тыс. га	8,5	-	10,3
	- Жилая зона	тыс. га	2,2		4,7
	- Общественно-деловая зона	тыс. га	0,1		0,2
	- Зона транспортной инфраструктуры	тыс. га	0,1		0,2
	- Производственная зона	тыс. га	0,9		1,6
	- Рекреационные зоны	тыс. га	1,2		1,3
	- Зона сельскохозяйственного использования	тыс. га	1,1		0,5
	- Зона акваторий	тыс. га	0,8		0,8
	- Зона специального назначения	тыс. га	0,003		0,02
	- Зона фонда перераспределения городских земель	тыс. га	-		0,3
1.3.	Земли промышленности, энергетики, транспорта, связи, радиовещания, телевидения, информатики, земли для обеспечения космической деятельности, земли обороны, безопасности и земли иного специального назначения	тыс. га	0,7	-	0,74
1.4.	Земли лесного фонда	тыс. га	144,9	-	144,3
1.5.	Земли особо охраняемых территорий	тыс. га	0,1	-	0,1
1.6.	Земли водного фонда	тыс. га	1,3	-	1,3
1.7.	Земли запаса	тыс. га	4,3	-	4,3
2.	Население				
2.1.	Численность населения городского округа, в том числе:	тыс. чел.	84,5	92,9	96,3
	- городское население	тыс. чел.	71,3	69,8	73,2
	- сельское население	тыс. чел.	13,2	13,2	13,2
	- население в жилых зонах рынка недвижимости	тыс. чел.	-	9,9	9,9
2.2.	Возрастная структура	%	100,0	100,0	100,0

№ п/п	Показатели	Единица измерения	Исходный год	I очередь	Расчетный срок
1	2	3	4	5	6
	населения:				
	- моложе трудоспособного возраста	% к общей численности	17,2	17,1	17,1
	- трудоспособный возраст	% к общей численности	59,7	58,7	58,0
	- старше трудоспособного возраста	% к общей численности	23,1	24,2	24,9
2.3.	Трудозанятое население В том числе:				
	- градообразующая группа	% к общей численности	33,8	33,9	34,6
	- обслуживающая группа	% к общей численности	15,2	15,3	15,5
3.	Жилищный фонд				
3.1.	Всего В том числе:	тыс. м <sup>2</sup> общ. площади/%	2049,4/ 100,0	2874,1/ 100,0	2991,1/ 100,0
	- Существующий сохраняемый	тыс. м <sup>2</sup> общ. площади/%	-	1994,1/66, 7	1994,1/66,7
	- Новое строительство	тыс. м <sup>2</sup> общ. площади/%	-	970,0/33,3	999,0/33,3
3.2.	Распределение жилищного фонда по этажности, В том числе:	тыс. м <sup>2</sup> общ. площади/%	-	2874,1/ 100,0	2891,1/ 100,0
	- индивидуальный	тыс. м <sup>2</sup> общ. площа ди/%	-	1591,9/44, 0	1591,9/44,0
	- малоэтажный 2-4 этажа	тыс. м <sup>2</sup> общ. площади/%	-	389,3/14,8	389,3/14,8
	- среднеэтажный 5-8 этаж.	тыс. м <sup>2</sup> общ. площади/%	-	697,0/35,2	697,0/35,2
	- многоэтажный 9 и более этажей	тыс. м <sup>2</sup> общ. площади/%	-	196,9/6,0	196,9/6,0
3.3.	Структура нового жилищного строительства, в том числе:	тыс. м <sup>2</sup> общ. площади/%	-	970,0/ 100,0	970,0/ 100,0
	-индивидуальный	тыс. м <sup>2</sup> общ. площади/%	-	717,0/70,0	717,0/70,0

№ п/п	Показатели	Единица измерения	Исходный год	I очередь	Расчетный срок
1	2	3	4	5	6
	- малоэтажный 2-4 этажа	тыс. м <sup>2</sup> общ. площади/%	-	92,5/9,0	92,5/9,0
	- среднеэтажный 5-8 этаж.	тыс. м <sup>2</sup> общ. площади/%	-	85,0/16,0	85,0/16,0
	- многоэтажный 9 и более этажей	тыс. м <sup>2</sup> общ. площади/%	-	75,5/5,0	75,5/5,0
3.4.	- Средняя обеспеченность общей площадью на 1 человека в поселениях	м <sup>2</sup> /чел.	24,2	31,5	30,4
	- Средняя обеспеченность общей площадью на 1 человека в зонах рынка недвижимости	м <sup>2</sup> /чел.	-	60,0	60,0
3.5.	Средне ежегодный ввод жилого фонда	тыс. м <sup>2</sup> общ. площади	-	199,0	45,2
4.	Объекты социального и культурно-бытового обслуживания				
4.1.	Объекты дошкольных учреждений	мест	4907	7607	7607
4.2.	Объекты учебно-образовательных учреждений	мест	11342	13332	13332
4.3.	Объекты здравоохранения				
	- поликлиники	посещений в смену	1475	2715	2715
	- больницы	коек	560	1280	1280
4.4.	Объекты жилищно-коммунального хозяйства	объект			
	- бани, сауны	мест	205	495	495
	- пожарные депо	машин	19	60	60
	- гостиницы	мест	60	475	475
5.	Ритуальное обслуживание населения				
5.1.	Кладбища	га	102,1	117,1	132,6
6.	Зона мест общего пользования	га/м <sup>2</sup> на чел.	82,0/9,7	239,0/25,2	239,0/ 24,3
7.	Инженерное оборудование				
7.1.	Электроснабжение				
	- количество понизительных подстанций 110, 35 кВ,	шт.	16	19	19
	- Количество понизительных подстанций 500 кВ,	шт.	1	2	2
	- Вновь подключаемая	кВт	-	222050	222050

№ п/п	Показатели	Единица измерения	Исходный год	I очередь	Расчетный срок
1	2	3	4	5	6
	электрическая нагрузка				
7.2.	Телефонизация				
	- количество телефонных станций	шт.	19	19	19
	- количество телефонов	шт.	26917	37597	37597
7.3.	Радиофикация				
	- количество радиоточек	шт.	2631	11611	11611
7.4.	Теплоснабжение				
	- Расход тепла всего	МВт	760,7	1029,38	1104,2
	- Протяженность тепловых сетей	км	115,0	125,0	135,0
7.5.	Газоснабжение				
	- Расход газа всего	тыс. м <sup>3</sup> /год	386917,6	449552,0	477231,6
	- Протяженность газопроводов высокого давления	км	130,0	197,0	297,0
7.6.	Водоснабжение				
	- Водопотребление	м <sup>3</sup> /сут.	-	82106	88246
7.7.	Водоснабжение				
	- Общее поступление сточных вод	м <sup>3</sup> /сут.	-	32136	38400
8.	Инженерная подготовка территории				
8.1	<u>Городская территория</u>				
	- Защита от затопления паводками:				
	а) подсыпка	тыс.м <sup>3</sup>	-	748.4	748.4
	б) устройство дамбы обвалования	шт./км	-	6/6.3	6/6.3
	в) повышение отметок дорог	км	-	3.9	5.6
	- Защита от подтопления				
	а) устройство дренажа	га	-	28.0	70.0
	б) подсыпка	тыс.м <sup>3</sup>	-	546.0	546.0
	в) расчистка существующих водотоков	км	-	6.6	6.6
	- Устройство берегоукрепления	км	-	10.0	12.4
	- Расчистка водоемов	шт./га	-	31/246.9	32/247.3
	- Реконструкция дамбы	шт./км	-	1/0.05	2/0.75
	- Реконструкция водопропускных сооружений	шт.	-	9	9
	- Устройство водопропускных сооружений	шт.	-	11	15
	- Противоэрозионные мероприятия в оврагах	га	-	10.3	10.3
8.2.	Сельская территория				



№ п/п	Показатели	Единица измерения	Исходный год	I очередь	Расчетный срок
1	2	3	4	5	6
	- Расчистка водоемов	га	-	8/2.82	10/19.82
9.	Дорожно-транспортная инфраструктура				
9.1.	Улично-дорожная сеть:				
	- Автомобильные дороги регионального значения/ магистральные улицы районного значения в границах населённых пунктов	км	74,419	93,1	93,1
	- автомобильные дороги межмуниципального значения/ магистральные улицы районного значения в границах населённых пунктов	км	167,447	178,9	190,3
	- автомобильные дороги местного значения	км	58,2	95,681	95,681
	- магистральные улицы районного значения	км	48,1	82,3	87,5
9.2.	Искусственные сооружения на улично-дорожной сети:				
	- автомобильная развязка в двух уровнях	объект	-	1	1
	- неохраемые ж/д переезды	объект	-	-	1
	- мосты, путепроводы	объект	18	23	27
	- дамбы	объект	8	9	9
	- крупные автомобильные кольцевые развязки в одном уровне	объект	-	5	6
9.3.	Сооружения для обслуживания хранения транспортных средств:				
	- открытые автостоянки	м/мест	40	40	680
	- гаражи для автомобилей, принадлежащих гражданам (одноэтажные)	м/мест	7980	7980	8577
	- гаражи для автомобилей, принадлежащих гражданам (двухэтажные)	м/мест	-	-	3850
	- автозаправочные станции	1 колонка	48	48	52
	- станции технического обслуживания	1 пост	20	157	219
	- автотранспортное предприятие	1 объект	1	1	1
9.4.	Объекты внешнего транспорта:				
	- автостанция	1 объект	1	1	1
	- подъездные железнодорожные пути	км	16,6	16,6	29,5
	- организация канала «Река Ока – пруд Досчатинский»	км	-	-	3,5

№ п/п	Показатели	Единица измерения	Исходный год	I очередь	Расчетный срок
1	2	3	4	5	6
	- лодочные станции	объект	-	-	2
	- причал	объект	1	1	2
	- яхт-клуб	объект	-	-	1
10.	ориентировочная стоимость I очереди реализации	млн. руб.	-	45738,2	-

».

2. В карты генерального плана внести следующие изменения:

2.1. Изменить функциональную зону «Луга, сенокосы, пастбища» на «Территория промышленных, коммунально-складских, транспортных и прочих предприятий» для земельных участков с кадастровыми номерами 52:53:0010420:44 и 52:53:0010420:45, расположенных юго-западнее р.п. Досчатое:

- в карте «Проектный план. Сводная карта. Зонирование территории» согласно приложению 1.1 к настоящим изменениям;

- в карте «Карта развития объектов транспортной инфраструктуры» согласно приложению 1.2 к настоящим изменениям;

- в карте «Карта развития объектов культурно-бытовой и социальной инфраструктуры» согласно приложению 1.3 к настоящим изменениям;

- в карте «Карта развития объектов и сетей инженерно-технического обеспечения (водоснабжение и канализация)» согласно приложению 1.4 к настоящим изменениям;

- в карте «Карта развития объектов и сетей инженерно-технического обеспечения (теплогазоснабжения)» согласно приложению 1.5 к настоящим изменениям;

- в карте «Карта развития объектов и сетей инженерно-технического обеспечения (электроснабжение и связь)» согласно приложению 1.6 к настоящим изменениям.

2.2. Изменить функциональную зону «Территория промышленных, коммунально-складских, транспортных и прочих предприятий/резерв» на зону «Кладбище» в границах земельного участка с кадастровым номером 52:53:0010205:97, расположенного в районе с. Мотмос, участок № 2-Б:

- в карте «Проектный план. Сводная карта. Зонирование территории» согласно приложению 2.1 к настоящим изменениям;

- в карте «Карта развития объектов транспортной инфраструктуры» согласно приложению 2.2 к настоящим изменениям;

- в карте «Карта развития объектов культурно-бытовой и социальной инфраструктуры» согласно приложению 2.3 к настоящим изменениям;

- в карте «Карта развития объектов и сетей инженерно-технического обеспечения (водоснабжение и канализация)» согласно приложению 2.4 к настоящим изменениям;

- в карте «Карта развития объектов и сетей инженерно-технического обеспечения (теплогазоснабжения)» согласно приложению 2.5 к настоящим изменениям;

- в карте «Карта развития объектов и сетей инженерно-технического обеспечения (электроснабжение и связь)» согласно приложению 2.6 к настоящим изменениям.

2.3. Изменить функциональную зону «Территория промышленных, коммунально-складских, транспортных и прочих предприятий» на зону «Иные рекреационные зоны» для территории в границах улицы Ленина, Почтовая, проезда Плотина Верхне-Выксеунского пруда г. Выкса Нижегородской области:

- в карте «Проектный план. Сводная карта. Зонирование территории» согласно приложению 3.1 к настоящим изменениям;

- в карте «Карта развития объектов транспортной инфраструктуры» согласно приложению 3.2 к настоящим изменениям;

- в карте «Карта развития объектов культурно-бытовой и социальной инфраструктуры» согласно приложению 3.3 к настоящим изменениям;

- в карте «Карта развития объектов и сетей инженерно-технического обеспечения (водоснабжение и канализация)» согласно приложению 3.4 к настоящим изменениям;

- в карте «Карта развития объектов и сетей инженерно-технического обеспечения (теплогазоснабжения)» согласно приложению 3.5 к настоящим изменениям;

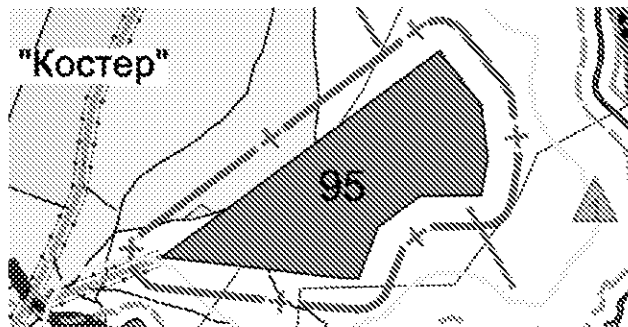
- в карте «Карта развития объектов и сетей инженерно-технического обеспечения (электроснабжение и связь)» согласно приложению 3.6 к настоящим изменениям.

---

## ПРИЛОЖЕНИЕ 1.1

к изменениям в генеральный план  
городского округа город Выкса  
Нижегородской области,  
утвержденный решением Совета  
депутатов городского округа город  
Выкса Нижегородской области  
от 17 декабря 2013 г. № 87

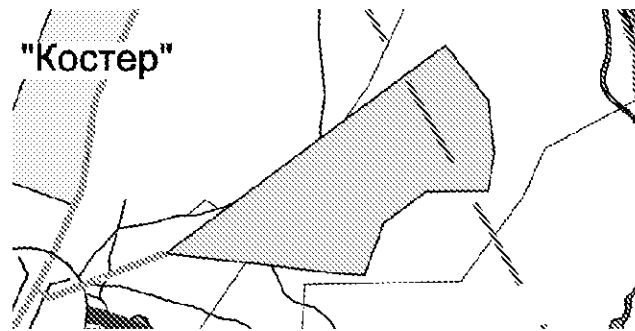
**Фрагмент карты «Проектный план. Сводная карта. Зонирование  
территории»**



## ПРИЛОЖЕНИЕ 1.2

к изменениям в генеральный план  
городского округа город Выкса  
Нижегородской области,  
утвержденный решением Совета  
депутатов городского округа город  
Выкса Нижегородской области  
от 17 декабря 2013 г. № 87

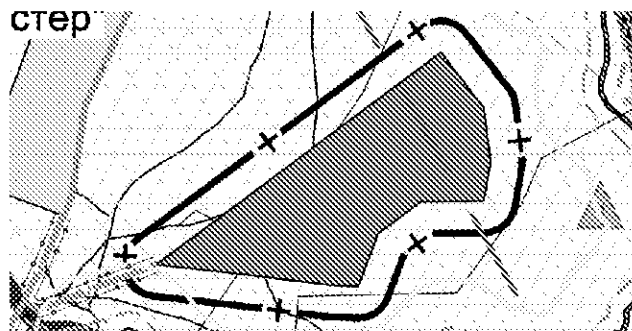
**Фрагмент карты «Карта развития объектов транспортной  
инфраструктуры»**



## ПРИЛОЖЕНИЕ 1.3

к изменениям в генеральный план  
городского округа город Выкса  
Нижегородской области,  
утвержденный решением Совета  
депутатов городского округа город  
Выкса Нижегородской области  
от 17 декабря 2013 г. № 87

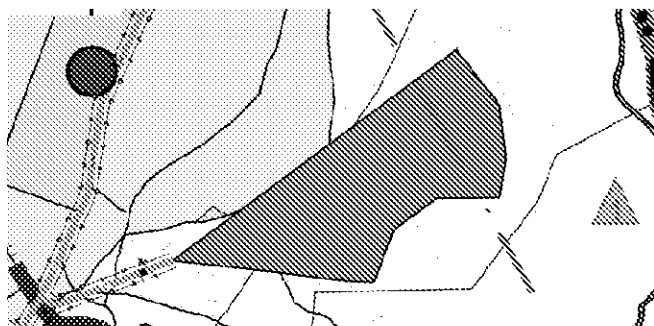
**Фрагмент карты «Карта развития объектов культурно-бытовой  
и социальной инфраструктуры»**



## ПРИЛОЖЕНИЕ 1.4

к изменениям в генеральный план  
городского округа город Выкса  
Нижегородской области,  
утвержденный решением Совета  
депутатов городского округа город  
Выкса Нижегородской области  
от 17 декабря 2013 г. № 87

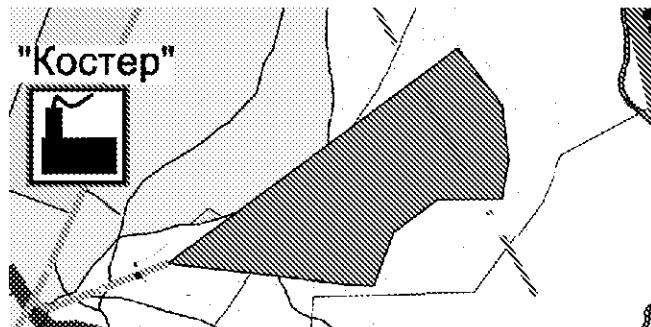
**Фрагмент карты «Карта развития объектов и сетей инженерно-технического обеспечения (водоснабжение и канализация)»**



## ПРИЛОЖЕНИЕ 1.5

к изменениям в генеральный план  
городского округа город Выкса  
Нижегородской области,  
утвержденный решением Совета  
депутатов городского округа город  
Выкса Нижегородской области  
от 17 декабря 2013 г. № 87

**Фрагмент карты «Карта развития объектов и сетей инженерно-  
технического обеспечения (теплогазоснабжения)»**

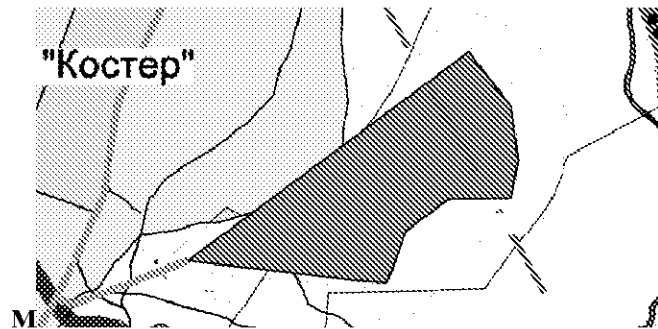




## ПРИЛОЖЕНИЕ 1.6

к изменениям в генеральный план  
городского округа город Выкса  
Нижегородской области,  
утвержденный решением Совета  
депутатов городского округа город  
Выкса Нижегородской области  
от 17 декабря 2013 г. № 87

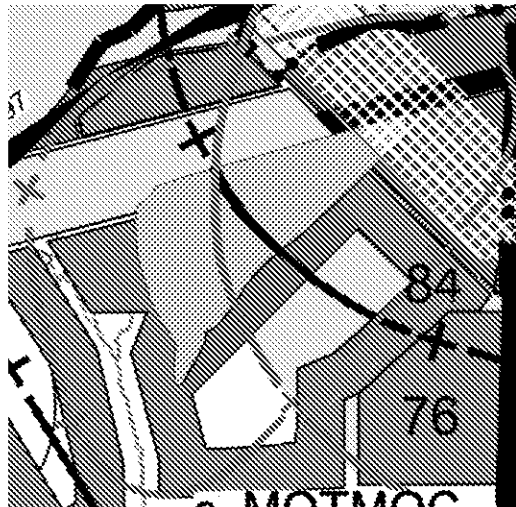
**Фрагмент карты «Карта развития объектов и сетей инженерно-  
технического обеспечения (электроснабжение и связь)»**



## ПРИЛОЖЕНИЕ 2.1

к изменениям в генеральный план  
городского округа город Выкса  
Нижегородской области,  
утвержденный решением Совета  
депутатов городского округа город  
Выкса Нижегородской области  
от 17 декабря 2013 г. № 87

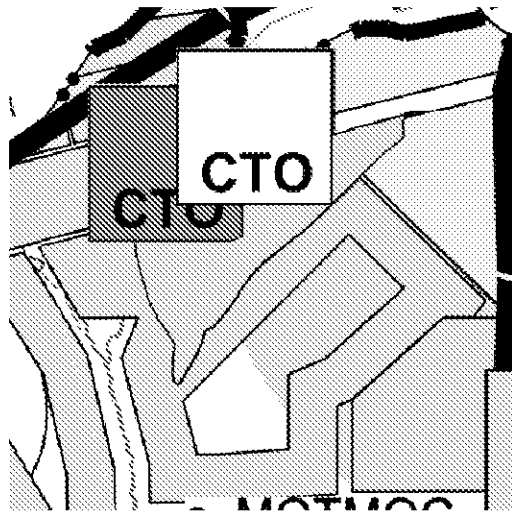
**Фрагмент карты «Проектный план. Сводная карта. Зонирование  
территории»**



## ПРИЛОЖЕНИЕ 2.2

к изменениям в генеральный план  
городского округа город Выкса  
Нижегородской области,  
утвержденный решением Совета  
депутатов городского округа город  
Выкса Нижегородской области  
от 17 декабря 2013 г. № 87


**Фрагмент карты «Карта развития объектов транспортной  
инфраструктуры»**



## ПРИЛОЖЕНИЕ 2.3

к изменениям в генеральный план  
городского округа город Выкса  
Нижегородской области,  
утвержденный решением Совета  
депутатов городского округа город  
Выкса Нижегородской области  
от 17 декабря 2013 г. № 87

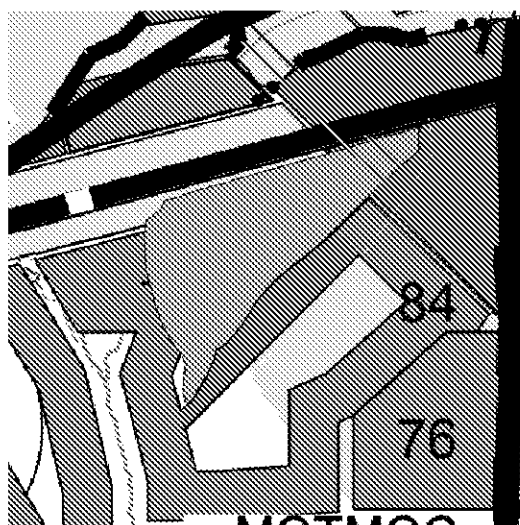
**Фрагмент карты «Карта развития объектов культурно-бытовой и  
социальной инфраструктуры»**



## ПРИЛОЖЕНИЕ 2.4

к изменениям в генеральный план  
городского округа город Выкса  
Нижегородской области,  
утвержденный решением Совета  
депутатов городского округа город  
Выкса Нижегородской области  
от 17 декабря 2013 г. № 87

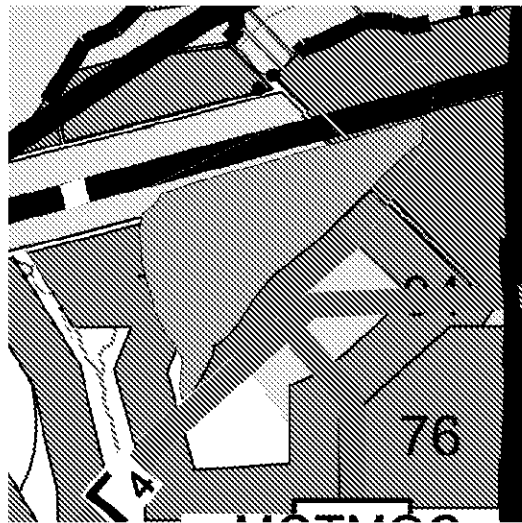
**Фрагмент карты «Карта развития объектов и сетей инженерно-  
технического обеспечения (водоснабжение и канализация)»**



## ПРИЛОЖЕНИЕ 2.5

к изменениям в генеральный план  
городского округа город Выкса  
Нижегородской области,  
утвержденный решением Совета  
депутатов городского округа город  
Выкса Нижегородской области  
от 17 декабря 2013 г. № 87

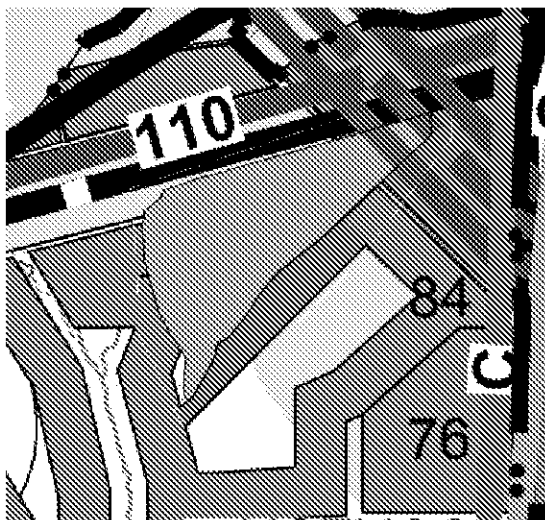
**Фрагмент карты «Карта развития объектов и сетей инженерно-  
технического обеспечения (теплогазоснабжения)»**



## ПРИЛОЖЕНИЕ 2.6

к изменениям в генеральный план  
городского округа город Выкса  
Нижегородской области,  
утвержденный решением Совета  
депутатов городского округа город  
Выкса Нижегородской области  
от 17 декабря 2013 г. № 87

**Фрагмент карты «Карта развития объектов и сетей инженерно-  
технического обеспечения (электроснабжение и связь)»**



## ПРИЛОЖЕНИЕ 3.1

к изменениям в генеральный план  
городского округа город Выкса  
Нижегородской области,  
утвержденный решением Совета  
депутатов городского округа город  
Выкса Нижегородской области  
от 17 декабря 2013 г. № 87

**Фрагмент карты «Проектный план. Сводная карта. Зонирование  
территории»**



---



## ПРИЛОЖЕНИЕ 3.2

к изменениям в генеральный план  
городского округа город Выкса  
Нижегородской области,  
утвержденный решением Совета  
депутатов городского округа город  
Выкса Нижегородской области  
от 17 декабря 2013 г. № 87

**Фрагмент карты «Карта развития объектов транспортной  
инфраструктуры»**



## ПРИЛОЖЕНИЕ 3.3

к изменениям в генеральный план  
городского округа город Выкса  
Нижегородской области,  
утвержденный решением Совета  
депутатов городского округа город  
Выкса Нижегородской области  
от 17 декабря 2013 г. № 87

**Фрагмент карты «Карта развития объектов культурно-бытовой и  
социальной инфраструктуры»**



## ПРИЛОЖЕНИЕ 3.4

к изменениям в генеральный план  
городского округа город Выкса  
Нижегородской области,  
утвержденный решением Совета  
депутатов городского округа город  
Выкса Нижегородской области  
от 17 декабря 2013 г. № 87


**Фрагмент карты «Карта развития объектов и сетей инженерно-  
технического обеспечения (водоснабжение и канализация)»**



## ПРИЛОЖЕНИЕ 3.5

к изменениям в генеральный план  
городского округа город Выкса  
Нижегородской области,  
утвержденный решением Совета  
депутатов городского округа город  
Выкса Нижегородской области  
от 17 декабря 2013 г. № 87

**Фрагмент карты «Карта развития объектов и сетей инженерно-  
технического обеспечения (теплогазоснабжения)»**



## ПРИЛОЖЕНИЕ 3.6

к изменениям в генеральный план  
городского округа город Выкса  
Нижегородской области,  
утвержденный решением Совета  
депутатов городского округа город  
Выкса Нижегородской области  
от 17 декабря 2013 г. № 87

**Фрагмент карты «Карта развития объектов и сетей инженерно-  
технического обеспечения (электроснабжение и связь)»**

