



Правительство Нижегородской области

ПОСТАНОВЛЕНИЕ

1 ноября 2017 года

№ 775

Об утверждении генерального плана сельского поселения Горевский сельсовет Ковернинского муниципального района Нижегородской области

В соответствии со статьями 8.2, 24 Градостроительного кодекса Российской Федерации, пунктом 1 части 2 статьи 2 Закона Нижегородской области от 23 декабря 2014 года № 197-З «О перераспределении отдельных полномочий между органами местного самоуправления муниципальных образований Нижегородской области и органами государственной власти Нижегородской области», в целях обеспечения устойчивого развития территории сельского поселения Горевский сельсовет Ковернинского муниципального района Нижегородской области Правительство Нижегородской области **п о с т а н о в л я е т**:

1. Утвердить генеральный план сельского поселения Горевский сельсовет Ковернинского муниципального района Нижегородской области в следующем составе:

- Положение о территориальном планировании сельского поселения Горевский сельсовет Ковернинского муниципального района Нижегородской области согласно приложению 1 к настоящему постановлению;

- «Карта 1.1. Сводная карта (основной чертеж) территории муниципального образования» согласно приложению 2 к настоящему постановлению;

- «Карта 1.2. Сводная карта (основной чертеж) территории муниципального образования» согласно приложению 3 к настоящему постановлению;

- «Карта 2. Сводная карта (основной чертеж) территории населенных пунктов» согласно приложению 4 к настоящему постановлению;

- «Карта 3. Сводная карта (основной чертеж) территории населенных пунктов» согласно приложению 5 к настоящему постановлению;

- «Карта 4.1. Карта планируемого размещения объектов инженерной инфраструктуры (линейных объектов водоснабжения, водоотведения, электроснабжения, теплоснабжения, газоснабжения, телефонизации, телекоммуникации)» согласно приложению 6 к настоящему постановлению;

- «Карта 4.2. Карта планируемого размещения объектов инженерной инфраструктуры (линейных объектов водоснабжения, водоотведения, электроснабжения, теплоснабжения, газоснабжения, телефонизации, телекоммуникации)» согласно приложению 7 к настоящему постановлению;

- «Карта 5. Карта планируемого размещения объектов инженерной инфраструктуры (линейных объектов водоснабжения, водоотведения, электроснабжения, теплоснабжения, газоснабжения, телефонизации, телекоммуникации)» согласно приложению 8 к настоящему постановлению;

- «Карта 6. Карта планируемого размещения объектов инженерной инфраструктуры (линейных объектов водоснабжения, водоотведения, электроснабжения, теплоснабжения, газоснабжения, телефонизации, телекоммуникации)» согласно приложению 9 к настоящему постановлению;

- «Карта 7.1. Карта планируемого размещения объектов транспортной инфраструктуры» согласно приложению 10 к настоящему постановлению;

- «Карта 7.2. Карта планируемого размещения объектов транспортной инфраструктуры» согласно приложению 11 к настоящему постановлению;

- «Карта 8.1. Карта планируемого размещения объектов социальной инфраструктуры (образования, культуры, здравоохранения, физической культуры и массового спорта), объектов промышленного и агропромышленного комплекса, иных объектов. Карта административных границ. Карта функциональных зон» согласно приложению 12 к настоящему постановлению;

- «Карта 8.2. Карта планируемого размещения объектов социальной инфраструктуры (образования, культуры, здравоохранения, физической культуры и массового спорта), объектов промышленного и агропромышленного комплекса, иных объектов. Карта административных границ. Карта функциональных зон» согласно приложению 13 к настоящему постановлению;

- «Карта 9.1. Карта административных границ» согласно приложению 14 к настоящему постановлению;

- «Карта 9.2. Карта административных границ» согласно приложению 15 к настоящему постановлению.

2. Департаменту градостроительного развития территории Нижегородской области:

2.1. В течение семи дней направить настоящее постановление главе местного самоуправления Горевского сельсовета Ковернинского муниципального района Нижегородской области.

2.2. Обеспечить размещение настоящего постановления на официальном сайте Правительства Нижегородской области в информационно-телекоммуникационной сети «Интернет».

3. Рекомендовать администрации Горевского сельсовета Ковернинского муниципального района Нижегородской области:

3.1. Обеспечить размещение генерального плана сельского поселения Горевский сельсовет Ковернинского муниципального района Нижегородской области на официальном сайте администрации Ковернинского муниципального района Нижегородской области в информационно-телекоммуникационной сети «Интернет».

3.2. Обеспечить размещение генерального плана сельского поселения Горевский сельсовет Ковернинского муниципального района Нижегородской области в Федеральной государственной информационной системе территориального планирования не позднее десяти дней со дня его утверждения.

3.3. В течение шести месяцев со дня принятия настоящего постановления подготовить карту (план) границ населенных пунктов, входящих в состав сельского поселения Горевский сельсовет Ковернинского муниципального района Нижегородской области, и направить в филиал федерального государственного бюджетного учреждения «Федеральная кадастровая палата Федеральной службы государственной регистрации, кадастра и картографии» по Нижегородской области в форме электронного документа, подготовленного в соответствии с Правилами предоставления документов, направляемых или предоставляемых в соответствии с частями 1, 3 - 13, 15 статьи 32 Федерального закона от 13 июля 2015 года № 218 "О государственной регистрации недвижимости" в федеральный орган исполнительной власти (его территориальные органы), уполномоченный Правительством Российской Федерации на осуществление государственного кадастрового учета, государственной регистрации прав, ведение Единого государственного реестра недвижимости и предоставление сведений, содержащихся в Едином государственном реестре недвижимости, утвержденными постановлением Правительства Российской Федерации от 31 декабря 2015 года № 1532.

3.4. В течение шести месяцев со дня принятия настоящего постановления разработать и утвердить программу комплексного развития

систем коммунальной инфраструктуры, программу комплексного развития транспортной инфраструктуры и программу комплексного развития социальной инфраструктуры поселения и направить в департамент градостроительного развития территории Нижегородской области в соответствии с частью 5 статьи 26 Градостроительного кодекса Российской Федерации.

4. Аппарату Правительства Нижегородской области обеспечить опубликование настоящего постановления.

И.о. временно исполняющего
обязанности Губернатора



Е.Б.Люлин

ПРИЛОЖЕНИЕ 1
к постановлению Правительства
Нижегородской области
от 1 ноября 2017 года № 775

**ПОЛОЖЕНИЕ О ТЕРРИТОРИАЛЬНОМ ПЛАНИРОВАНИИ
СЕЛЬСКОГО ПОСЕЛЕНИЯ ГОРЕВСКИЙ СЕЛЬСОВЕТ
КОВЕРНИНСКОГО МУНИЦИПАЛЬНОГО РАЙОНА
НИЖЕГОРОДСКОЙ ОБЛАСТИ**

Проект генерального плана сельского поселения Горевский сельсовет Ковернинского муниципального района Нижегородской области (далее — генеральный план) подготовлен на основании постановления администрации Ковернинского муниципального района Нижегородской области от 10 апреля 2014 года № 181 «О разработке проектов генеральных планов поселений».

Генеральный план сельского поселения Горевский сельсовет Ковернинского муниципального района Нижегородской области разработан в существующих границах сельского поселения на период 20 лет, с выделением первоочередных мероприятий (первая очередь — 2022 год, расчетный срок — 2037 год).

ГЛАВА 1. Показатели генерального плана

В соответствии с целями и задачами территориального планирования с учётом прогнозных показателей в отношении численности населения сельского поселения Горевский сельсовет, с использованием соответствующих расчётов, оценок и обоснований настоящим генеральным планом определены следующие показатели, представленные в таблице 1 «Показатели генерального плана».

Таблица 1

Показатели генерального плана

№ п/п	Наименование показателя	Единица измерения	Современное состояние	На первую очередь до 2022 г.	На расчетный срок до 2037 г.
1	2	3	4	5	6
1	ТЕРРИТОРИЯ СЕЛЬСКОГО ПОСЕЛЕНИЯ ГОРЕВСКИЙ СЕЛЬСОВЕТ				
1.1	Общая площадь земель в установленных границах	га	83 239,0	83 239,0	83 239,0
		%	100	100	100
1.2	Общая площадь земель в границах населенных пунктов	га	1 527,2	1 500,3	1 500,3
		%	1,8	1,8	1,8
2	ЧИСЛЕННОСТЬ НАСЕЛЕНИЯ				
	Общая численность постоянного населения	чел.	2148	2241	2544
2.1		% роста (падения) от существующей численности постоянного населения	-	4	18

2.2	Возрастная структура населения				
2.2.1	население младше трудоспособного возраста	чел.	254	-	-
		% от общей численности населения	11,8	-	-
2.2.2	население в трудоспособном возрасте	чел.	1384	-	-
		% от общей численности населения	64,4	-	-
2.2.3	население старше трудоспособного возраста	чел.	510	-	-
		% от общей численности населения	23,7	-	-
3	ЖИЛИЩНЫЙ ФОНД				
3.1	Общий объем жилищного фонда	тыс. м ² общей площади квартир	69,06	72,16	81,92
		количество домов	1262	-	-
3.2	Средняя обеспеченность населения общей площадью квартир	м ² /чел.	32,2	32,2	32,2
4	ОБЪЕКТЫ СОЦКУЛЬТБЫТА				
4.1	Объекты учебно-образовательного назначения				
4.1.1	Детский сад	объект (мест)	3 (300)	3 (300)	3 (300)
4.1.2	Общеобразовательные школы	объект (мест)	3 (400)	3 (400)	3 (400)
4.2	Объекты здравоохранения				
4.2.1	ФАП	объект	3	3	3
4.3	Объекты культурно-досугового назначения				
4.3.1	Клуб	объект (мест)	3 (550)	3 (550)	3 (550)
4.3.2	Отделение связи	объект	1	1	1
4.4	Объекты административно-делового назначения				
4.4.1	Администрация	объект	1	1	1
4.5	Объекты жилищно-коммунального хозяйства				
4.5.1	Пожарная часть	объект (а/машин)	3(3)	3(3)	4(4)
4.6	Объекты торгового назначения				
4.6.1	Отделение Банка	объект	1	1	1
4.6.2	Магазин	объект (м ²)	15 (159)	15 (159)	15 (159)
5	ТРАНСПОРТНАЯ ИНФРАСТРУКТУРА				
5.1	Протяженность автомобильных дорог – всего, в том числе	км	95,967	108,717	108,717
5.1.1	регионального значения	км	29,056	29,056	29,056
5.1.2	межмуниципального значения	км	55,558	57,498	57,498
5.1.3	Прочие автомобильные дороги	км	11,353	22,163	22,163
6	ИНЖЕНЕРНАЯ ИНФРАСТРУКТУРА				
6.1	Водоснабжение				
6.1.1	Водопотребление – всего, в том числе:	м ³ /в сутки	-	518,98	645,32
6.1.2	- на хозяйственно-питьевые нужды	м ³ /в сутки	-	329,51	420,86
6.1.2	Протяженность сетей	км	9,16	25,7	28,51
6.2	Водоотведение				
6.2.1	Общее поступление сточных вод	м ³ /в сутки	-	239,08	317,29
6.2.2	Протяженность сетей водоотведения	км	-	7,99	7,99
6.3	Электроснабжение				

6.3.1	Потребление электроэнергии на 1 чел. в год	кВт	-	2129	2416,8
6.3.2	Протяженность сетей:	км	118,03	118,03	118,03
6.4	Газоснабжение				
6.4.1	Потребление газа – всего, в том числе:	нм ³ /год	-	672,3	763,2
6.4.2	Источники подачи газа	отвод от магистрального газопровода Саратов-Горький-Череповец			
6.4.3	Протяженность сетей, в том числе:	км	4,09	12,06	146,72
6.4.4	магистральный газопровод	км	-	-	-
6.4.5	газопровод высокого давления	км	4,09	5,51	77,71
6.4.6	газопровод низкого давления	км	-	6,55	69,01

ГЛАВА 2. Положения по реализации функционального зонирования генерального плана

Таблица 2

Параметры функциональных зон, а также сведения о планируемых для размещения в них объектах федерального значения, объектах регионального значения, объектах местного значения, за исключением линейных объектов

№ п/п	Наименование функциональной зоны	Площадь зоны, га	Параметры функциональной зоны	Сведения о планируемых для размещения объектах федерального значения, объектах регионального значения, объектах местного значения, за исключением линейных объектов
1	2	3	4	5
1.	Зона индивидуальной жилой застройки постоянного проживания	928,03	Максимально допустимый коэффициент застройки зоны -60% Максимальная этажность -3 Максимальная высота объектов капитального строительства 14 м Рекомендуемая плотность населения 15-45 чел/га Рекомендуемые размеры земельных участков 400-1000 м ²	Индивидуальные жилые дома, хозяйственные постройки; строения для содержания мелких домашних животных и птицы, не требующих выпаса; отдельно стоящие, встроенно-пристроенные магазины, объекты общественного питания, парикмахерские общей площадью не более 50 кв.м; отделения почтовой связи; амбулаторно-поликлинические учреждения, дошкольные образовательные учреждения; клубы, библиотеки, музеи; спортивные площадки, спортивные корпуса, бассейны; административные здания для размещения органов управления; объекты для размещения органов по обеспечению законности и охраны порядка; объекты пожарной охраны; объекты инженерной инфраструктуры.
2.	Зона жилой застройки средней этажности	2,3	Максимально допустимый коэффициент застройки зоны -70% Максимальная этажность -4 Максимальная высота объектов капитального строительства 20 м Рекомендуемая плотность населения 50-250 чел/га Рекомендуемые размеры земельных участков от 400 м ²	Среднеэтажные многоквартирные дома до 4-х этажей; малоэтажные многоквартирные дома до 3-х этажей; жилые дома блокированной и коттеджной застройки с приусадебным участком; отдельно стоящие, встроенно-пристроенные магазины, объекты общественного питания, парикмахерские общей площадью не более 100 кв.м; отделения почтовой связи; амбулаторно-поликлинические учреждения; дошкольные образовательные учреждения, клубы, библиотеки, музеи; спортивные площадки, спортивные корпуса, бассейны; административные здания для размещения органов управления; объекты для размещения органов по обеспечению законности и охраны порядка; объекты инженерной инфраструктуры.

3.	Зона административно-делового назначения	10,9	<p>Максимально допустимый коэффициент застройки зоны -70%</p> <p>Максимальная этажность - 4</p> <p>Максимальная высота объектов капитального строительства 20 м</p>	<p>Объекты розничной торговли, торговые центры, объекты общественного питания;</p> <p>объекты мелкого бытового ремонта;</p> <p>строительство и эксплуатация зданий, строений и сооружений общественно-делового вида;</p> <p>административные здания, офисы;</p> <p>общественные организации;</p> <p>банки, отделения банков, страховые компании;</p> <p>адвокатские конторы, юридические консультации, нотариальные конторы и др.;</p> <p>отделения и участковые пункты полиции;</p> <p>отделения связи; почтовые отделения, телефонные и телеграфные станции, междугородние переговорные пункты;</p> <p>гостиницы, мотели, гостевые дома, центры обслуживания туристов, туристические агентства;</p> <p>музеи, выставочные залы, художественные салоны;</p> <p>залы аттракционов, бильярдные, танцзалы, дискотеки, компьютерные центры, интернет-кафе, кинотеатры, библиотеки;</p> <p>спортивные клубы, спортивные залы и площадки;</p> <p>дома быта, приемные пункты прачечных и химчисток, прачечные самообслуживания, пошивочные ателье, ремонтные мастерские бытовой техники, мастерские по пошиву и ремонту обуви, мастерские по ремонту часов, парикмахерские и косметические салоны и другие объекты обслуживания;</p> <p>жилищно-коммунальные организации – управляющие компании, жилищно-эксплуатационные и аварийно-диспетчерские службы, объекты инженерной инфраструктуры;</p> <p>среднеэтажная смешанная жилая застройка, в т.ч. с размещением в нижних этажах объектов делового, культурного, обслуживающего и коммерческого назначения;</p> <p>автостанции, транспортные агентства по продаже авиа- и железнодорожных билетов и предоставлению прочих сервисных услуг;</p> <p>центры по предоставлению полиграфических услуг;</p> <p>общественные туалеты;</p> <p>стационарные и амбулаторно-поликлинические учреждения.</p> <p>аптечные учреждения.</p> <p>медицинские кабинеты; пункты оказания первой медицинской помощи.</p>
4.	Зона объектов культового назначения	4,73	<p>Максимально допустимый коэффициент застройки зоны -40%</p> <p>Максимальная этажность - не установлена</p> <p>Максимальная высота объектов капитального строительства 40 м</p>	Культовые объекты

5.	Зона учебно-образовательного назначения	5,13	Максимально допустимый коэффициент застройки зоны - 70% Максимальная этажность - 4 Максимальная высота объектов капитального строительства 20 м	Объекты капитального строительства, предназначенные для просвещения, дошкольного, начального, среднего общего и высшего профессионального образования; спортивные площадки, спортивные корпуса, бассейны; предприятия общественного питания (столовые); пункты оказания первой медицинской помощи; автомобильные стоянки перед участками детских образовательных учреждений; объекты пожарной охраны (гидранты, резервуары, пожарные водоемы); скульптурные композиции, фонтаны и другие объекты ландшафтного дизайна; объекты инженерной инфраструктуры.
6.	Зона объектов спортивного назначения	0,61	Максимально допустимый коэффициент застройки зоны - 70% Максимальная этажность - 4 Максимальная высота объектов капитального строительства 20 м	объекты спортивного назначения; предприятия общественного питания (столовые); пункты оказания первой медицинской помощи; автомобильные стоянки перед спортивными объектами; объекты пожарной охраны (гидранты, резервуары, пожарные водоемы); скульптурные композиции, фонтаны и другие объекты ландшафтного дизайна; объекты инженерной инфраструктуры.
7.	Зона производства и переработки сельскохозяйственной продукции	85,93	Максимально допустимый коэффициент застройки зоны - 70% Максимальная этажность - 4 Максимальная высота объектов капитального строительства 20 м	Объекты по производству и переработке сельскохозяйственной продукции; теплицы; объекты розничной и оптовой торговли.
8.	Зона сельских природных территорий	33,35	Не установлены	Лесные массивы; лесопарки, лугопарки; лесополосы санитарно-защитных зон без размещения в них производственных объектов; элементы дизайна, скульптурные композиции, объекты декоративно-монументального искусства, малые архитектурные формы.
9.	Зона коммунального назначения	1,09	Максимально допустимый коэффициент застройки зоны - 70% Максимальная этажность - 4 Максимальная высота объектов капитального строительства 20 м	Производственные и коммунально-складские объекты; объекты инженерной и транспортной инфраструктуры; объекты розничной и оптовой торговли; объекты общественного питания; объекты бытового ремонта; химчистки и прачечные; фотоателье, фотолаборатории; бани, сауны, фитнес-центры; парикмахерские; объекты по предоставлению услуг по прокату техники; гостиницы; пожарные депо и посты; ветеринарные клиники; автомойки, индивидуальные гаражи, места длительного хранения автомобилей, автозаправочные станции.

10.	Зона ритуального назначения	7,56	Не установлены	Кладбища смешанного и традиционного захоронения, колумбарии; организации похоронного обслуживания; предприятия по изготовлению ритуальных принадлежностей, надгробий; дома траурных обрядов; дома поминальных обедов; склепы; аптечные учреждения; культовые объекты; магазины по продаже ритуальных принадлежностей.
11.	Зона сельскохозяйственных угодий	12613,1	Не установлены	Пашни, сенокосы, пастбища; земли, занятые многолетними насаждениями.
12.	Зона древесно-кустарниковой растительности	69019,1	Не установлены	Древесно-кустарниковая растительность

ГЛАВА 3. Планируемые для размещения объекты местного значения

Таблица 3

Сведения о видах, назначении и наименованиях планируемых для размещения объектов поселения, их основные характеристики, их местоположение

№ п/п	Наименование планируемого для размещения объекта, основные характеристики объекта	Для каких целей предлагается	Местоположение объекта (для объектов местного значения, не являющихся линейными объектами, указываются функциональные зоны)
1	2	3	4
1 Развитие инженерной инфраструктуры			
А. Водоснабжение			
1.1	Проведение реконструкции и модернизации существующих сетей и сооружений с большим износом	В целях создания комфортных условий жизнедеятельности	
1.2	Обустройство новых и приведение в соответствие существующих зон санитарной охраны водозаборов и водопроводов хозяйственно-питьевого назначения в соответствии с СанПиН 2.1.4.1110-02		
1.3	Строительство водопровода в существующем жилом фонде в д. Понурово, общей протяженностью 2,44 км		
1.4	Строительство водопровода в существующем жилом фонде в д. Талица, протяженностью 1,43 км		
1.5	Строительство водопровода в существующем жилом фонде от д. Талица до с. Горевое, протяженностью 0,58 км		
1.6	Строительство водопровода в существующем жилом фонде в с. Горевое, общей протяженностью 1,84 км		
1.7	Строительство водопровода в существующем жилом фонде в д. Маза, общей протяженностью 4,35 км		
1.8	Строительство водопровода в существующем жилом фонде в с. Белбаж, общей протяженностью 1,69 км		
1.9	Строительство водопровода в существующем жилом фонде в д. Вязовка, общей протяженностью 3,75 км		
1.10	Строительство водопровода в новом жилом фонде в		

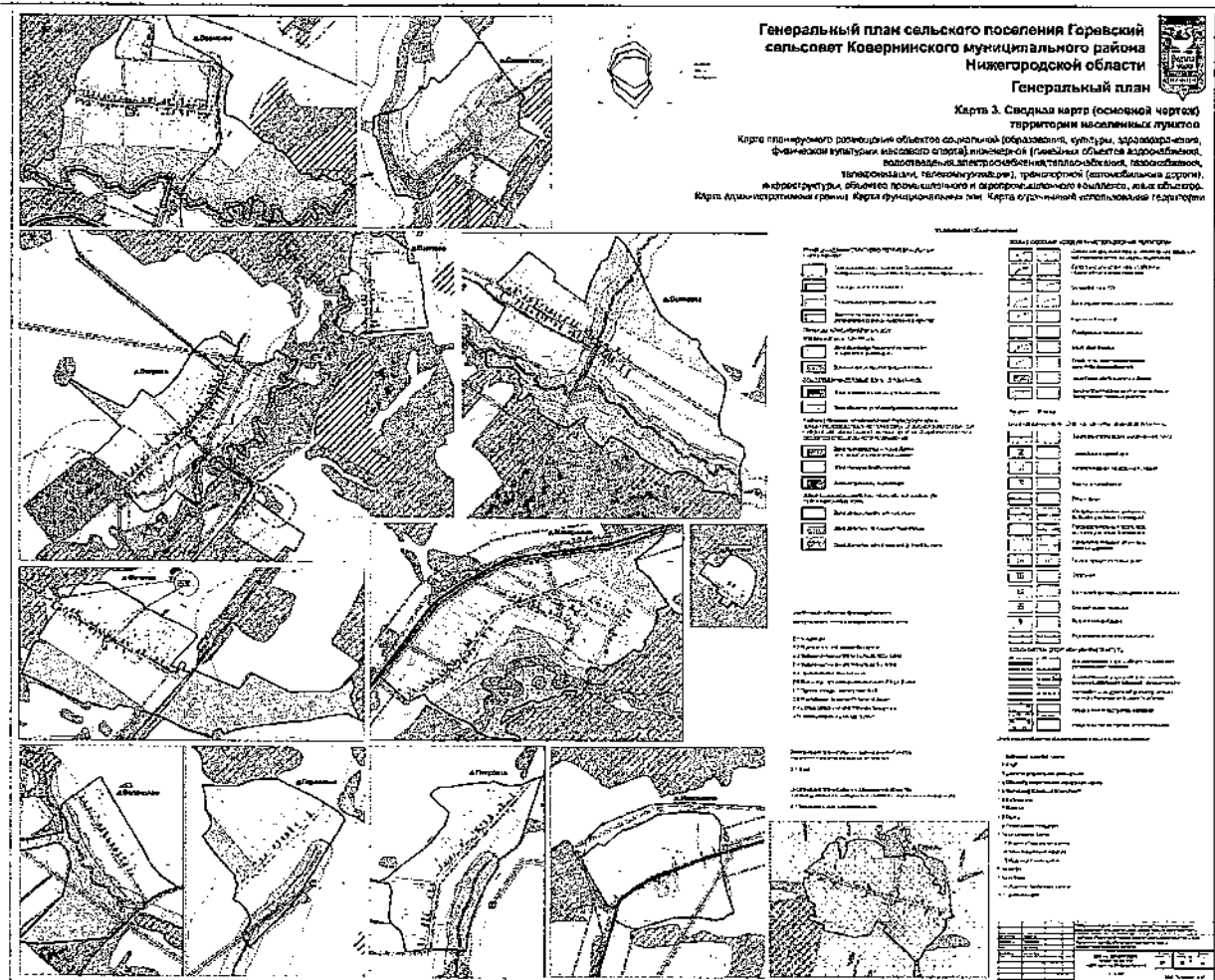
	д. Вязовка, протяженностью 0,46 км		
1.11	Строительство водопровода в новом жилом фонде в д. Вязовка, протяженностью 0,42 км		
1.12	Строительство водопровода в существующем жилом фонде в д. Вязовка, общей протяженностью 0,71 км		
1.13	Строительство водопровода в существующем жилом фонде в с. Гореве, общей протяженностью 0,86 км		
1.14	Строительство водопровода в существующем жилом фонде в д. Маза, общей протяженностью 0,82 км		
Б. Водоотведение			
1.15	Реконструкция существующих сливных емкостей и приусадебных выгребов, выполнение их из водонепроницаемых материалов с гидроизоляцией и оборудование их вентиляционными стояками.	1. В целях создания комфортных условий жизнедеятельности, с учетом развития производственных мощностей и нового жилищно-гражданского строительства. 2. Улучшение экологической обстановки и условий природопользования.	Зона коммунального назначения
1.16	Проведение реконструкции и модернизации существующих сетей и сооружений с большим износом		
1.17	Создание централизованной системы водоотведения с комплексом очистных сооружений, производительностью не менее 75 м ³ /сут, с. Гореве		
В. Газоснабжение			
1.18	Строительство газопровода высокого давления I категории до д. Овечкино, протяженностью 0,48 км с установкой ШРП в этом населенном пункте	В целях создания комфортных условий жизнедеятельности	
1.19	Строительство газопровода высокого давления I категории до с.п. Заречный, протяженностью 0,79 км с установкой ШРП в этом населенном пункте		
1.20	Строительство газопровода высокого давления I категории до д. Понурово, протяженностью 0,15 км с установкой ШРП в этом населенном пункте		
1.21	Строительство газопровода высокого давления I категории до д. Рябово протяженностью 2,00 км с установкой ШРП в этом населенном пункте		
1.22	Строительство газопровода высокого давления I категории до д. Фатеево протяженностью 2,55 км с установкой ШРП в этом населенном пункте		
1.23	Строительство газопровода высокого давления I категории от п. Заречный до д.д. Талица, Макридино, д. Гарель общей протяженностью 15,39 км с установкой ШРП в этих населенных пунктах		
1.24	Строительство газопровода высокого давления I категории от с. Гореве до д.д. Маза, Макаришино, Мокино, Рябиновка общей протяженностью 14,11 км с установкой ШРП в этих населенных пунктах		
1.25	Строительство газопровода высокого давления I категории до д. Мокловка, протяженностью 5,95 км с установкой ШРП в этом населенном пункте		
1.26	Строительство газопровода высокого давления I категории от д. Мокловка до д. Бобылевка, протяженностью 2,3 км с установкой ШРП в этом населенном пункте		
1.27	Строительство газопровода высокого давления I категории от д. Мокловка до д.д. Протасиха, Покровка и Рамешки, общей протяженностью 7,35 км с установкой ШРП в этих населенных пунктах		

1.28	Строительство газопровода высокого давления I категории от д. Мокловка до населенных пунктов д. Давыдово, д. Вязовка, общей протяженностью 5,79 км с установкой ШРП в этих населенных пунктах		
1.29	Строительство газопровода высокого давления I категории до д. Парамоново, протяженностью 1,56 км с установкой ШРП в этом населенном пункте		
1.30	Строительство газопровода высокого давления I категории от д. Вязовка до д. Радость протяженностью 3,17 км с установкой ШРП в этом населенном пункте		
1.31	Строительство газопровода высокого давления I категории до д.д. Палама, с.п. Палама, Осиновка, Волоколам, общей протяженностью 8,39 км с установкой ШРП в этих населенных пунктах		
1.32	Строительство газопровода высокого давления I категории от д. Вязовка до с. Белбаж протяженностью 0,82 км с установкой ШРП в этом населенном пункте		
1.33	Строительство газопровода высокого давления I категории до д.д. Павлово, п. Петрово, общей протяженностью 2,82 км с установкой ШРП в этих населенных пунктах		
1.34	Строительство газопровода низкого давления в д. Понурово, протяженностью 4,75 км		
1.35	Строительство газопровода низкого давления в д. Овечкино, протяженностью 1,80 км		
1.36	Строительство газопровода низкого давления в д. Понурово, протяженностью 0,27 км		
1.37	Строительство газопровода низкого давления в с.п. Заречный, протяженностью 0,95 км		
1.38	Строительство газопровода низкого давления в д. Гарель, протяженностью 1,20 км		
1.39	Строительство газопровода низкого давления в д. Петрово, протяженностью 1,61 км		
1.40	Строительство газопровода низкого давления в д. Павлово, протяженностью 0,67 км		
1.41	Строительство газопровода низкого давления в д. Фатеево, протяженностью 1,30 км		
1.42	Строительство газопровода низкого давления в д. Макридино, протяженностью 0,78 км		
1.43	Строительство газопровода низкого давления в д. Мокино, протяженностью 0,89 км	В целях создания комфортных условий жизнедеятельности	
1.44	Строительство газопровода низкого давления в д. Макаршино, протяженностью 3,42 км		
1.45	Строительство газопровода низкого давления в д. Рябиновка, протяженностью 1,45 км		
1.46	Строительство газопровода низкого давления в д. Бобылевка, протяженностью 1,07 км		
1.47	Строительство газопровода низкого давления в д. Мокловка, протяженностью 1,93 км		
1.48	Строительство газопровода низкого давления в д. Давыдово, протяженностью 1,64 км		
1.49	Строительство газопровода низкого давления в д. Протасиха, протяженностью 1,54 км		
1.50	Строительство газопровода низкого давления в д. Рамешки, протяженностью 4,48 км		
1.51	Строительство газопровода низкого давления в д. Покровка, протяженностью 1,66 км		
1.52	Строительство газопровода низкого давления в д. Осиновка, протяженностью 2,22 км		
1.53	Строительство газопровода низкого давления в д.		

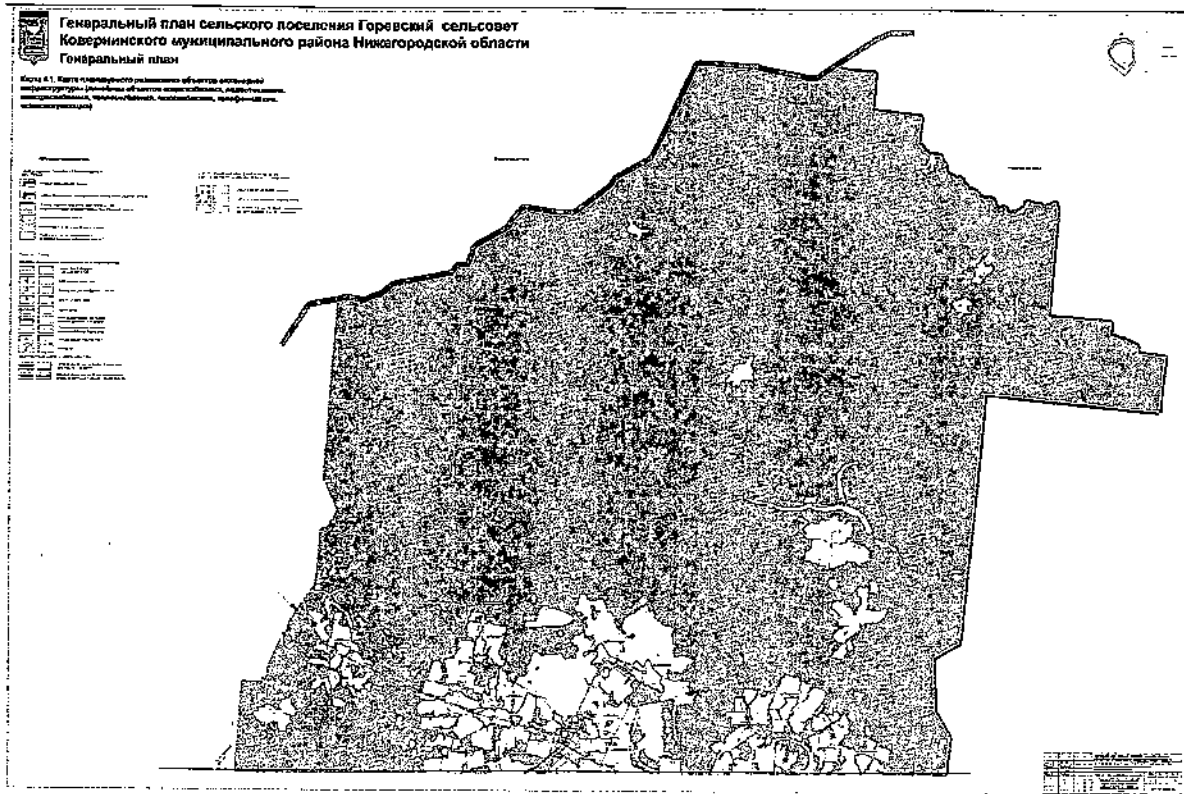
	Волоколам, протяженностью 0,56 км		
1.54	Строительство газопровода низкого давления в д. Парамово, протяженностью 1,45 км		
1.55	Строительство газопровода низкого давления в д. Радость, протяженностью 2,70 км		
1.56	Строительство газопровода низкого давления в д. Палама, протяженностью 1,01 км		
1.57	Строительство газопровода низкого давления в с.п. Палама, протяженностью 1,80 км		
1.58	Строительство газопровода низкого давления в д. Рябово, протяженностью 1,93 км		
1.59	Строительство газопровода низкого давления в с. Белбаж, протяженностью 3,33 км		
1.60	Строительство газопровода низкого давления в д. Вязовка, протяженностью 6,40 км		
1.61	Строительство газопровода низкого давления в д. Талица, протяженностью 2,56 км		
1.62	Строительство газопровода низкого давления в с. Гореве, протяженностью 7,48 км		
1.63	Строительство газопровода низкого давления в д. Маза, протяженностью 6,16 км		
2 Развитие объектов капитального строительства социального назначения и обслуживания населения			
А. Объекты культуры и искусства			
2.1	Реконструкция клуба в с. Белбаж на 200 мест	В целях создания комфортных условий жизнедеятельности	Зона административно-делового назначения
Б. Объекты пожарной охраны			
2.2	Строительство подразделения пожарной охраны в д. Рамешки	В целях создания комфортных условий жизнедеятельности	Зона коммунального назначения
3 Развитие транспортной инфраструктуры			
3.1	Строительство автомобильной дороги Подъезд к с. п. Заречный от а/д Семенов - Ильино - Заборское - Ковернино в Ковернинском районе Нижегородской области, протяженностью 0,51 км	В целях обеспечения круглогодичной транспортной доступности, в том числе на общественном транспорте.	
3.2	Организация асфальтобетонного покрытия автомобильной дороги Подъезд к д.Палама V категории, протяженность 2,2 км	В целях обеспечения круглогодичной транспортной доступности, в том числе на общественном транспорте.	
3.3	Организация асфальтобетонного покрытия автомобильной дороги Подъезд к с.п. Палама V категории, протяженность 0,6 км		
3.4	Организация асфальтобетонного покрытия автомобильной дороги Подъезд к д. Покровка V категории, протяженность 2,9 км		
3.5	Организация асфальтобетонного покрытия автомобильной дороги Подъезд к д.Рябиновка V категории, протяженность 2,9 км		
3.6	Организация асфальтобетонного покрытия автомобильной дороги Подъезд к д.Мокино V категории, протяженность 0,4 км		
3.7	Организация асфальтобетонного покрытия автомобильной дороги Подъезд к д.Павлово V категории, протяженность 0,8 км		
3.8	Строительство автомобильной дороги Подъезд к животноводческому комплексу в д. Маза, протяженность 0,5 км		
4. Развитие объектов капитального строительства социального назначения и обслуживания населения			
А. Объекты агропромышленного комплекса			
4.1	Перенос животноводческого комплекса в д.Петрово	В целях обеспечения	Зона коммунального на-

	юго-западнее от существующей площадки, на 300м от проектируемой жилой застройки.	нормируемых санитарно-защитных зон до жилой застройки, создание комфортных условий жизнедеятельности	значения
4.2	Перенос гаража сельскохозяйственной техники в с.Белбаз к востоку от населенного пункта, на бывшую площадку фермы КРС, в 300м от проектируемой жилой застройки.		Зона коммунального назначения

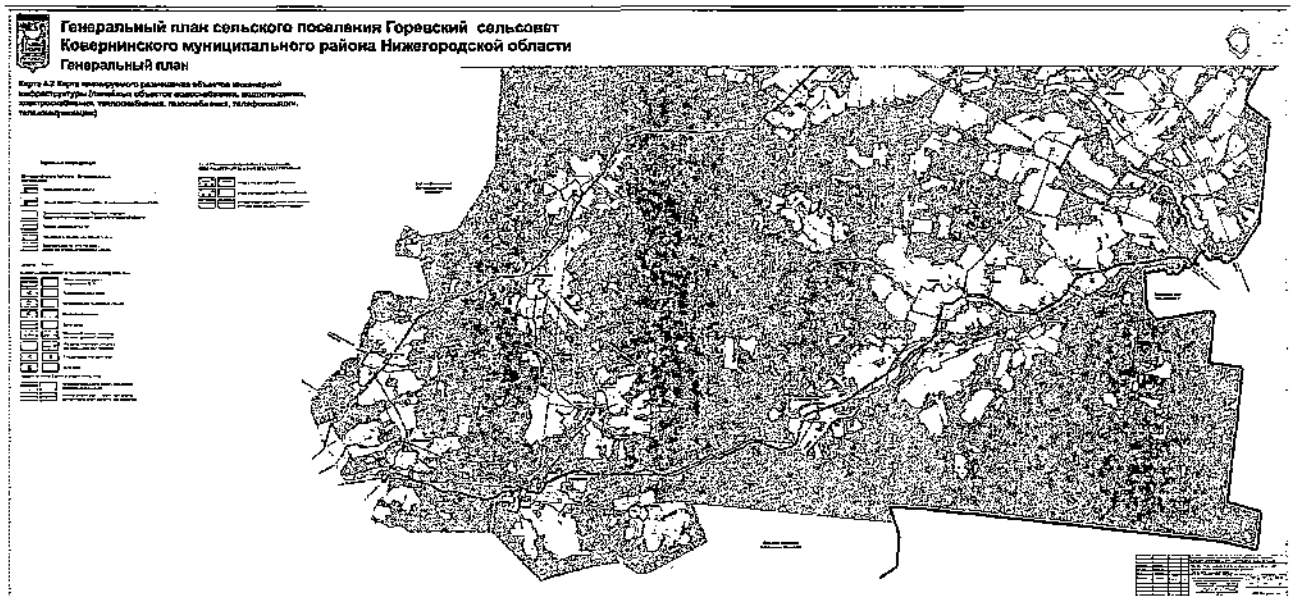
ПРИЛОЖЕНИЕ 5
к постановлению Правительства
Нижегородской области
от 1 ноября 2017 года № 775



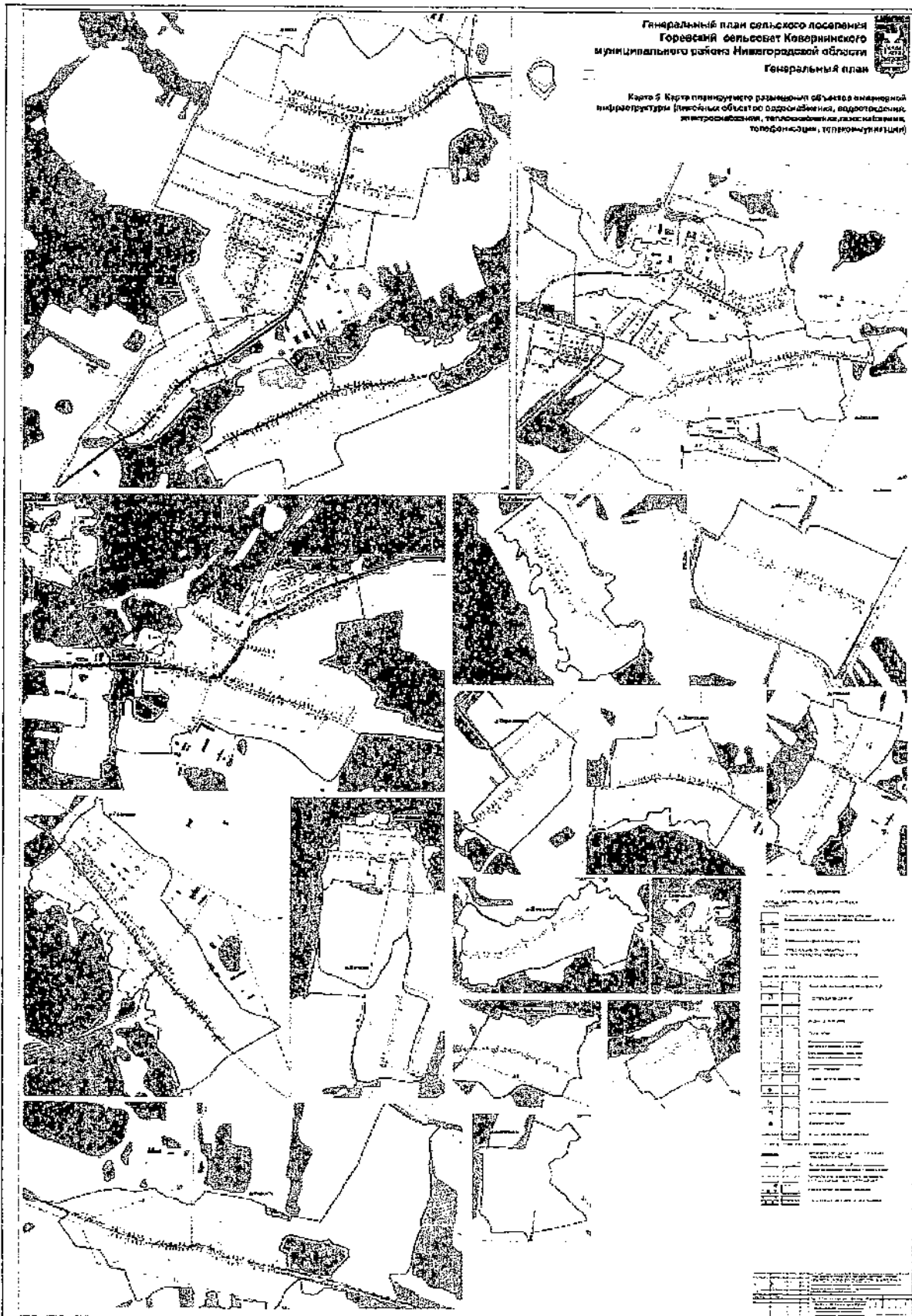
ПРИЛОЖЕНИЕ 6
к постановлению Правительства
Нижегородской области
от 1 ноября 2017 года № 775



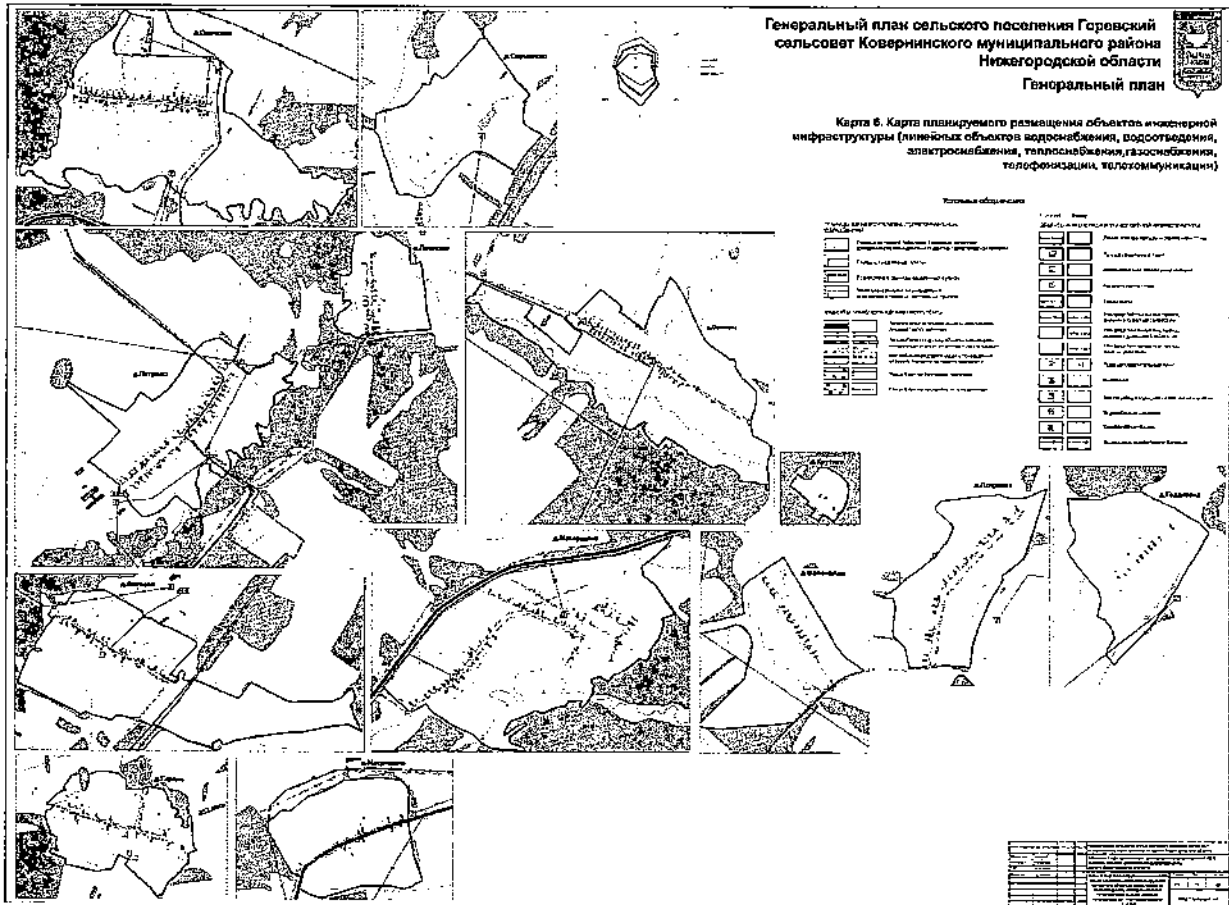
ПРИЛОЖЕНИЕ 7
к постановлению Правительства
Нижегородской области
от 1 ноября 2017 года № 775



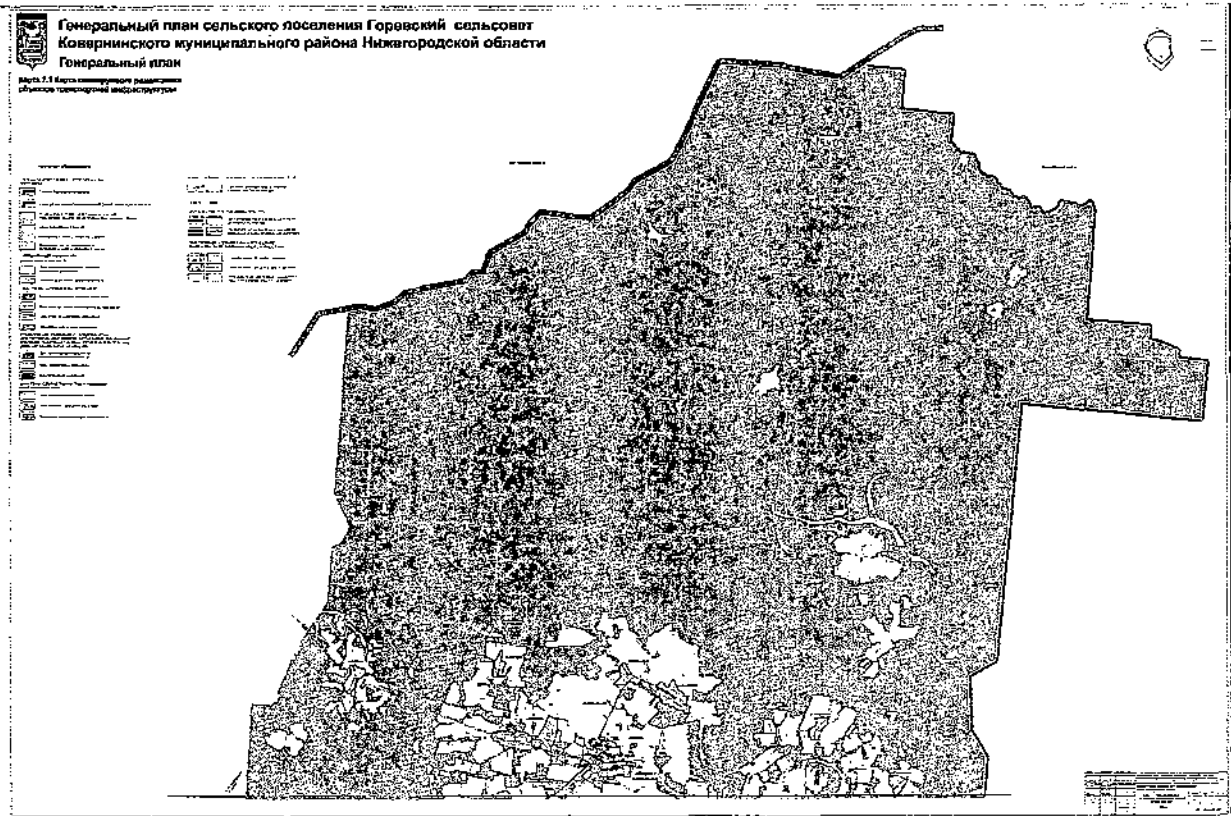
ПРИЛОЖЕНИЕ 8
к постановлению Правительства
Нижегородской области
от 1 ноября 2017 года № 775



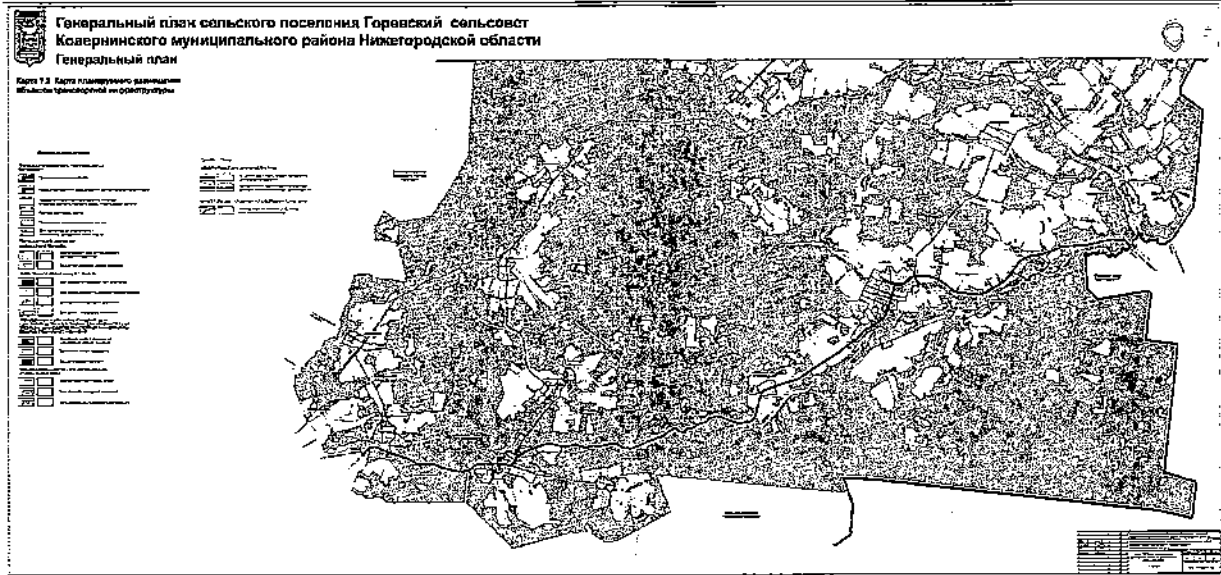
ПРИЛОЖЕНИЕ 9
к постановлению Правительства
Нижегородской области
от 1 ноября 2017 года № 775



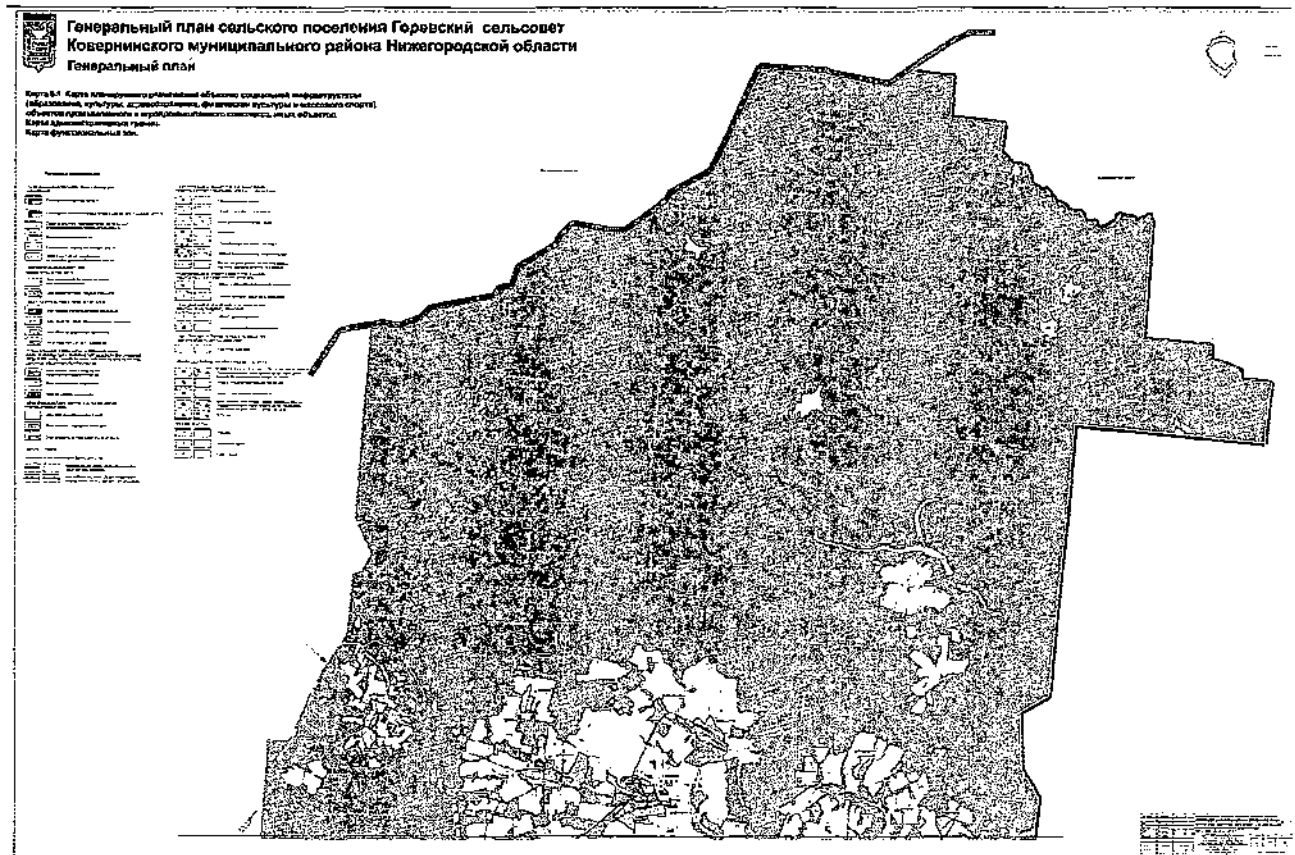
ПРИЛОЖЕНИЕ 10
к постановлению Правительства
Нижегородской области
от 1 ноября 2017 года № 775



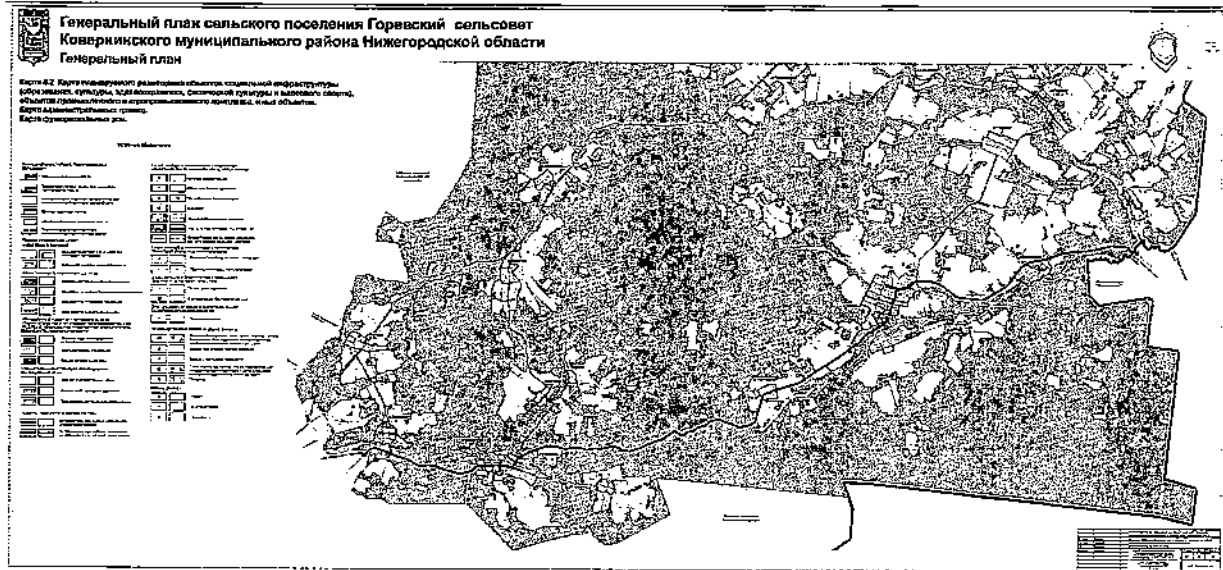
ПРИЛОЖЕНИЕ 11
к постановлению Правительства
Нижегородской области
от 1 ноября 2017 года № 775



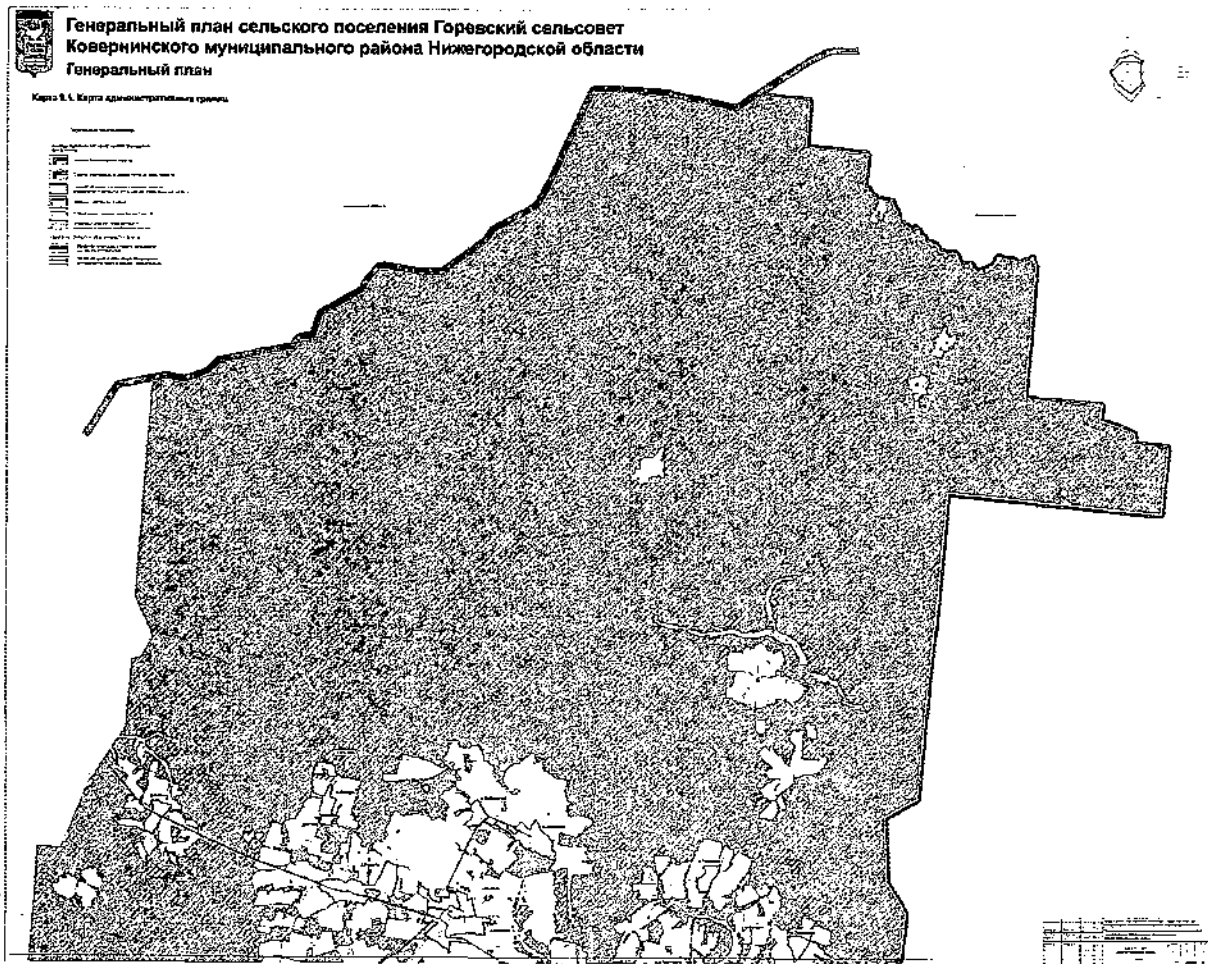
ПРИЛОЖЕНИЕ 12
к постановлению Правительства
Нижегородской области
от 1 ноября 2017 года № 775



ПРИЛОЖЕНИЕ 13
к постановлению Правительства
Нижегородской области
от 1 ноября 2017 года № 775



ПРИЛОЖЕНИЕ 14
к постановлению Правительства
Нижегородской области
от 1 ноября 2017 года № 775



ПРИЛОЖЕНИЕ 15
к постановлению Правительства
Нижегородской области
от 1 ноября 2017 года № 775

