



Правительство Нижегородской области

ПОСТАНОВЛЕНИЕ

26.01.2021 № 65

Об утверждении изменений в генеральный план сельского поселения Абрамовский сельсовет Арзамасского муниципального района Нижегородской области, утвержденный постановлением Правительства Нижегородской области от 23 декабря 2016 г. № 891

В соответствии со статьями 8², 24 Градостроительного кодекса Российской Федерации, пунктом 1 части 2 статьи 2 Закона Нижегородской области от 23 декабря 2014 г. № 197-3 «О перераспределении отдельных полномочий между органами местного самоуправления муниципальных образований Нижегородской области и органами государственной власти Нижегородской области», на основании протоколов о проведении публичных слушаний от 26 - 28 августа 2019 г., заключения о результатах публичных слушаний от 9 сентября 2019 г., в целях обеспечения устойчивого развития территории сельского поселения Абрамовский сельсовет Арзамасского муниципального района Нижегородской области Правительство Нижегородской области **п о с т а н о в л я е т**:

1. Внести в постановление Правительства Нижегородской области от 23 декабря 2016 г. № 891 «Об утверждении генерального плана сельского поселения Абрамовский сельсовет Арзамасского муниципального района Нижегородской области» следующие изменения:

1.1. Пункт 1 постановления дополнить абзацами восьмым и девятым следующего содержания:

«- «Карта развития объектов социальной инфраструктуры. Карта развития объектов транспортной инфраструктуры» согласно приложению 7 к настоящему постановлению;

- «Карта развития объектов и сетей инженерно-технического обеспечения (электроснабжение и связь)» согласно приложению 8 к настоящему постановлению.».

1.2. Приложение 2 к постановлению изложить в новой редакции согласно приложению 1 к настоящему постановлению.

1.3. Приложение 3 к постановлению изложить в новой редакции согласно приложению 2 к настоящему постановлению.

1.4. Приложение 4 к постановлению изложить в новой редакции согласно приложению 3 к настоящему постановлению.

1.5. Приложение 5 к постановлению изложить в новой редакции согласно приложению 4 к настоящему постановлению.

1.6. Приложение 6 к постановлению изложить в новой редакции согласно приложению 5 к настоящему постановлению.

1.7. Дополнить приложением 7 согласно приложению 6 к настоящему постановлению.

1.8. Дополнить приложением 8 согласно приложению 7 к настоящему постановлению.

2. Утвердить прилагаемые изменения в генеральный план сельского поселения Абрамовский сельсовет Арзамасского муниципального района Нижегородской области, утвержденный постановлением Правительства Нижегородской области от 23 декабря 2016 г. № 891 (далее – генеральный план Абрамовского сельсовета), в части:

- отображения на территории поселения магистрального газопровода Починки – Грязовец в соответствии со схемой территориального планирования Российской Федерации в области федерального транспорта (в части трубопроводного транспорта), утвержденной распоряжением Правительства Российской Федерации от 6 мая 2015 г. № 816-р;

- отображения на территории поселения межпоселкового газопровода до котельных государственных бюджетных учреждений с. Абрамово и д. Марьевка Арзамасского района Нижегородской области;

- отображения земельного участка для размещения сельского кладбища южнее с. Абрамово Арзамасского района Нижегородской области;

- размещение объекта недр «Веригинский», расположенный 1,2 км юго-восточнее окраины с. Веригино Арзамасского района Нижегородской области, общей площадью 14,96 га;

- размещения объекта местного значения (магазина), расположенного по адресу: Нижегородская область, Арзамасский район, с. Хватовка, ул. Кооперативная, рядом с домом № 110;

- газоснабжение с.п. Соловейка от межпоселкового газопровода от сетей ГРС Кузьмин Усад до существующих потребителей города Арзамаса с отводом на микрорайон Солнечный с. Хватовка Арзамасского района Нижегородской области;

- корректировки границы с.п. станции Слезавка в соответствии со сведениями государственного кадастра недвижимости и проведенными кадастровыми работами;

- отображение существующего кладбища в с. Каменка;

- корректировки границы с.п. Соловейка в соответствии со сведениями государственного кадастра недвижимости и проведенными кадастровыми работами;

- мероприятий по строительству хоккейной коробки в с. Абрамово;

- мероприятий по строительству тротуаров (организация пешеходных коммуникаций) в с. Абрамово;

- мероприятий по строительству тротуаров (организация пешеходных коммуникаций) в д. Марьевка;

- мероприятий по строительству наружных сетей канализации и водопровода в д. Марьевка;

- мероприятий по строительству тротуаров (организация пешеходных коммуникаций) в д. Мерлино;

- мероприятий по строительству тротуаров (организация пешеходных коммуникаций) в д. Каменка;

- мероприятий по строительству наружных сетей канализации и водопровода в с. Каменка;
- мероприятий по строительству тротуаров (организация пешеходных коммуникаций) в с. Хватовка;
- мероприятий по строительству наружных сетей канализации и водопровода в с. Хватовка;
- мероприятий по переводу котельной Хватовская СШ с угольной на газовую;
- мероприятий по переводу котельной ДК с. Хватовка с угольной на газовую;
- отображения существующего кладбища в д. Новая Слобода Арзамасского района Нижегородской области.
- изменения зонирования территории, частично включающей земельные участки с кадастровыми номерами 52:41:1302002:485, 52:41:1302002:484 с зоны «зона территорий спортивных сооружений первая очередь» на зону «застройка индивидуальными жилыми домами с приусадебными участками (1-3 эт.) в с. Хватовка.

3. Министерству градостроительной деятельности и развития агломераций Нижегородской области:

3.1. В течение семи дней направить настоящее постановление главе местного самоуправления сельского поселения Абрамовский сельсовет Арзамасского муниципального района Нижегородской области.

3.2. Обеспечить размещение настоящего постановления на официальном сайте Правительства Нижегородской области в информационно-телекоммуникационной сети «Интернет».

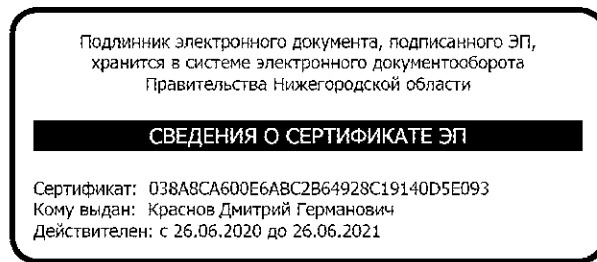
4. Рекомендовать администрации сельского поселения Абрамовский сельсовет Арзамасского муниципального района Нижегородской области:

4.1. Обеспечить размещение генерального плана Абрамовского сельсовета с изменениями, утвержденными настоящим постановлением, на официальном сайте органа местного самоуправления в информационно-телекоммуникационной сети «Интернет».

4.2. Обеспечить размещение генерального плана Абрамовского сельсовета с изменениями, утвержденными настоящим постановлением, в Федеральной государственной информационной системе территориального планирования не позднее десяти дней со дня его утверждения.

5. Настоящее постановление подлежит официальному опубликованию.

И.о.Губернатора

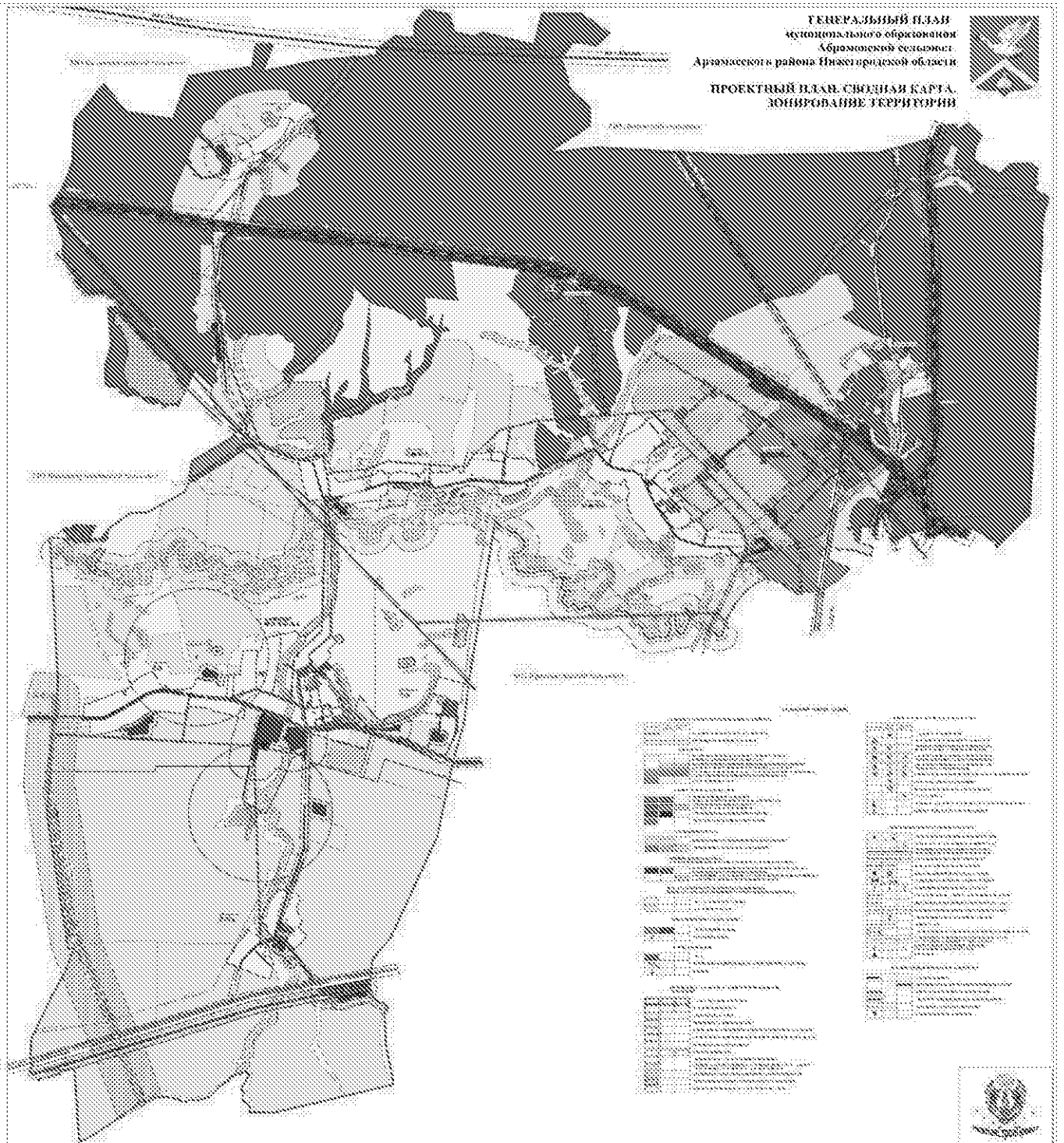


Д.Г.Краснов

ПРИЛОЖЕНИЕ 1

к постановлению Правительства
Нижегородской области
от 26.01.2021 № 65

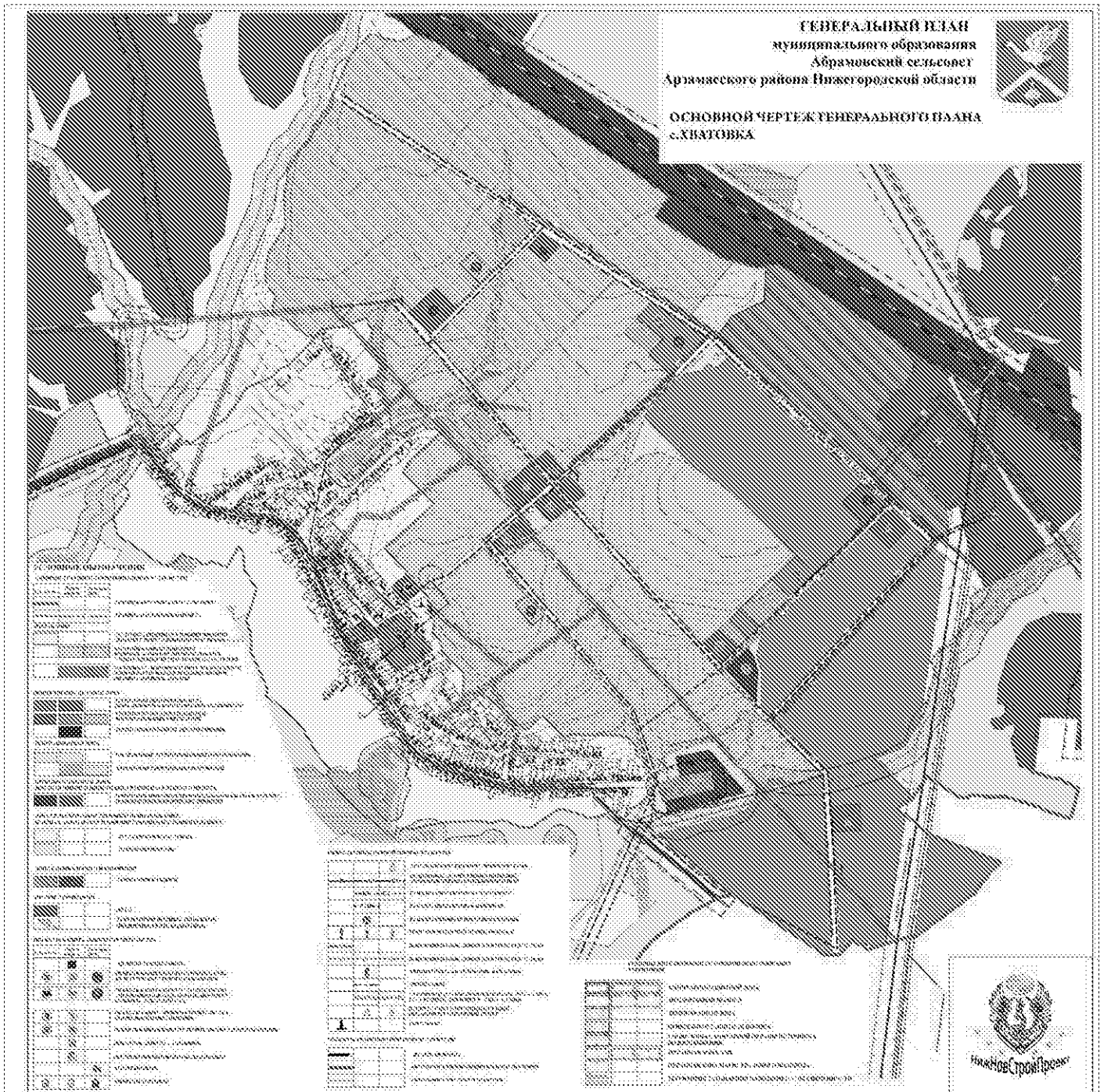
«ПРИЛОЖЕНИЕ 2
к постановлению Правительства
Нижегородской области
от 23 декабря 2016 г. № 891



ПРИЛОЖЕНИЕ 2

к постановлению Правительства
Нижегородской области
от 26.01.2021 № 65

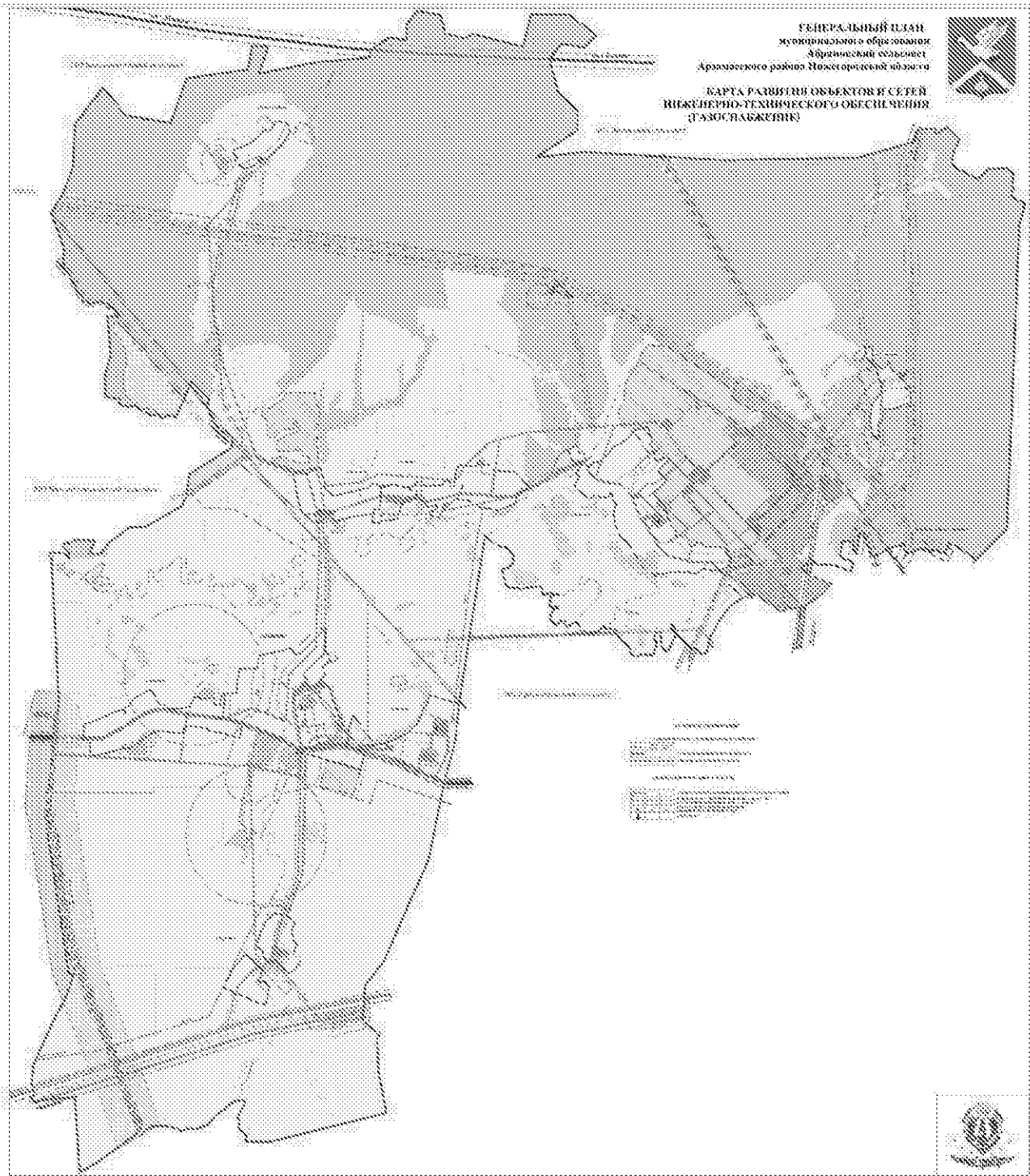
«ПРИЛОЖЕНИЕ 3
к постановлению Правительства
Нижегородской области
от 23 декабря 2016 г. № 891



ПРИЛОЖЕНИЕ 3

к постановлению Правительства
Нижегородской области
от 26.01.2021 № 65

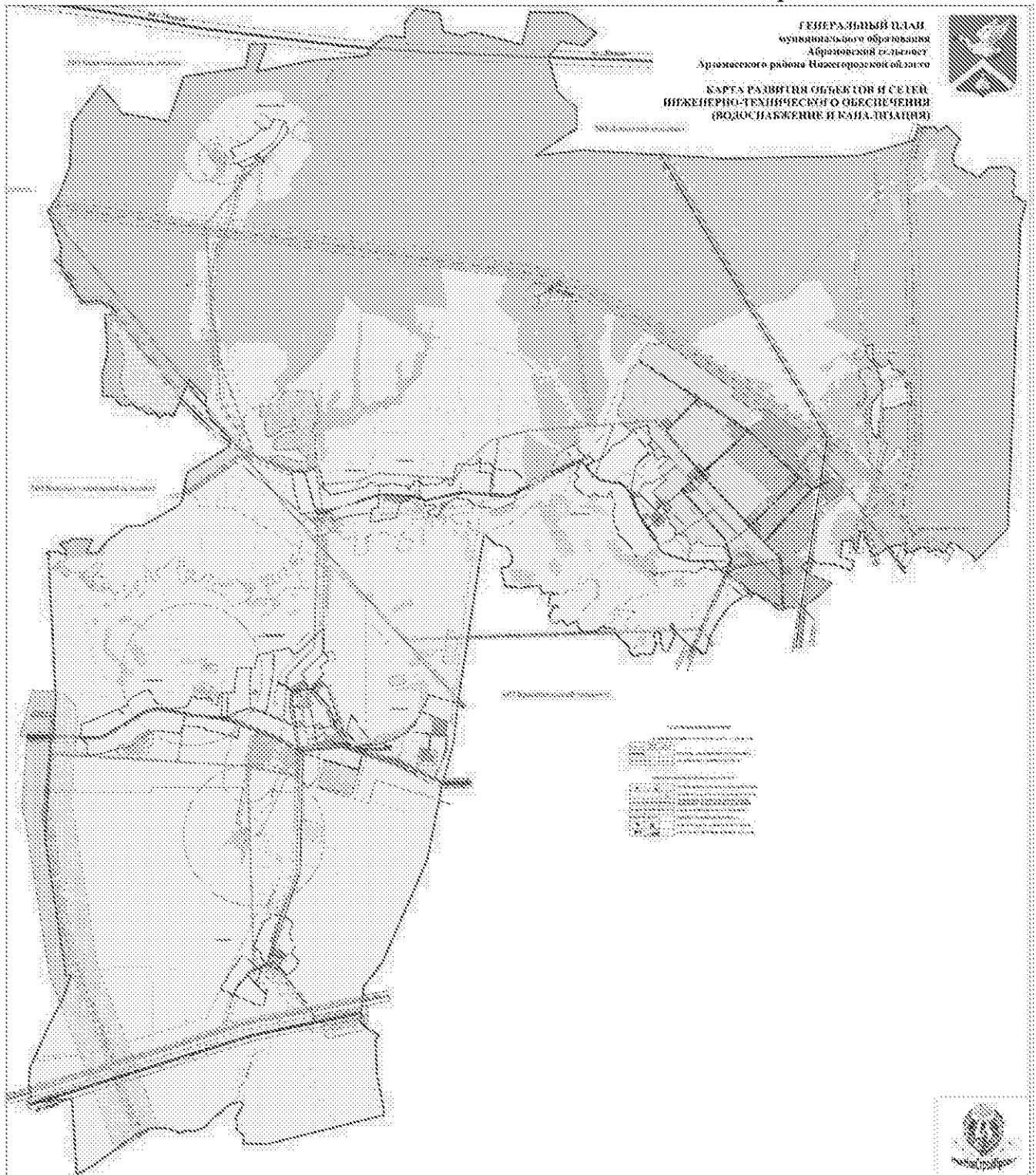
«ПРИЛОЖЕНИЕ 4
к постановлению Правительства
Нижегородской области
от 23 декабря 2016 г. № 891



ПРИЛОЖЕНИЕ 4

к постановлению Правительства
Нижегородской области
от 26.01.2021 № 65

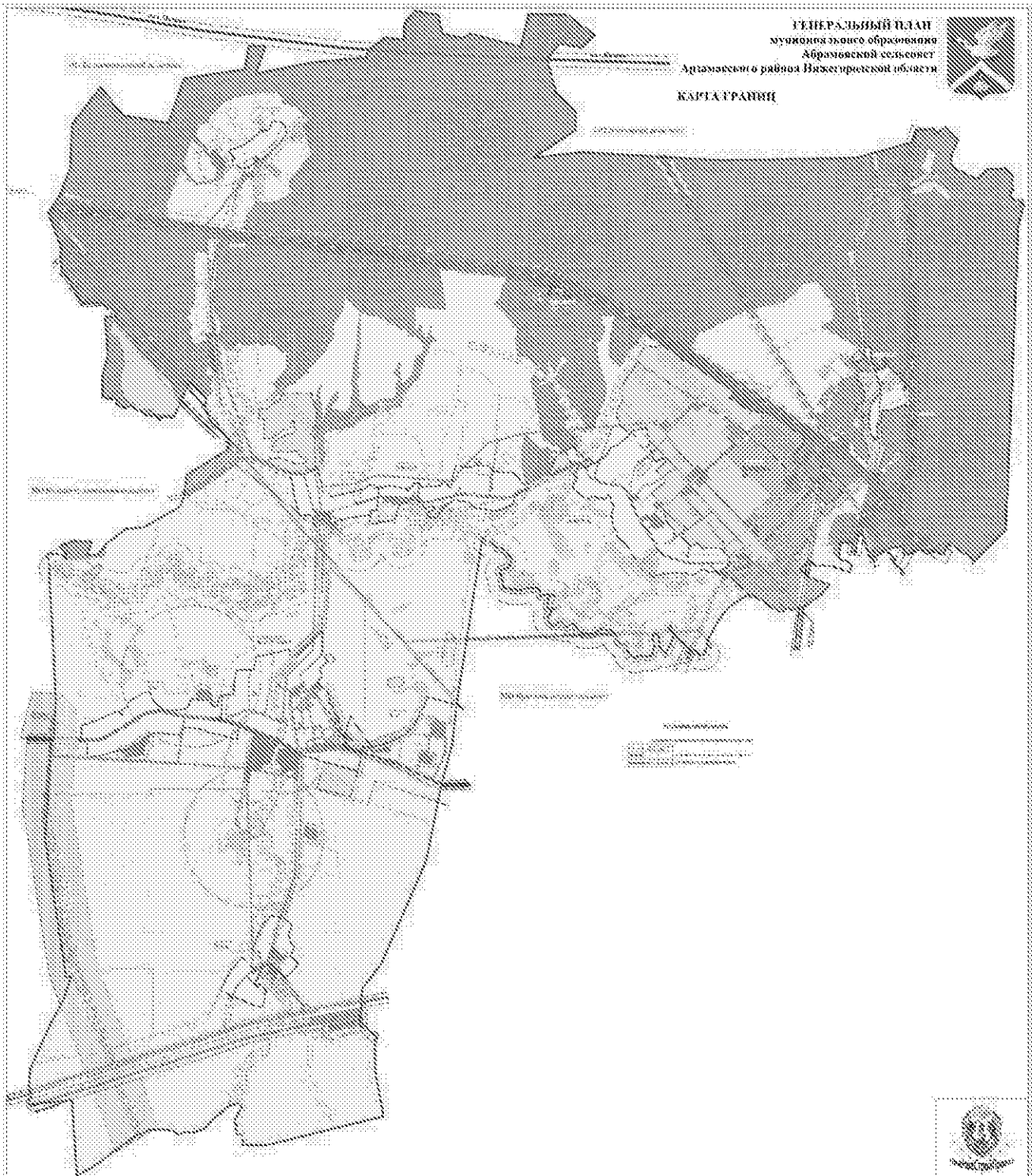
«ПРИЛОЖЕНИЕ 5
к постановлению Правительства
Нижегородской области
от 23 декабря 2016 г. № 891



ПРИЛОЖЕНИЕ 5

к постановлению Правительства
Нижегородской области
от 26.01.2021 № 65

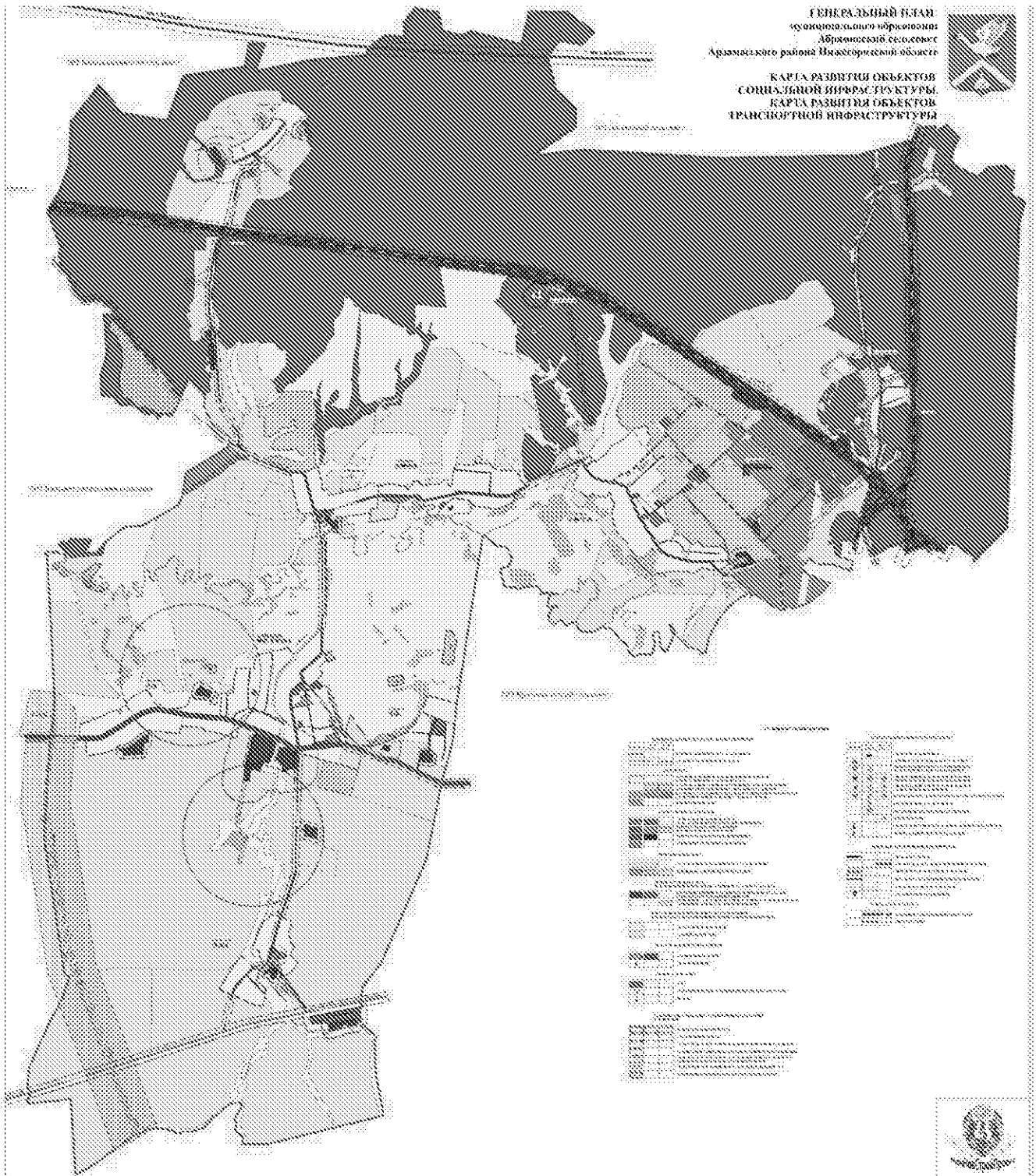
«ПРИЛОЖЕНИЕ 6
к постановлению Правительства
Нижегородской области
от 23 декабря 2016 г. № 891



ПРИЛОЖЕНИЕ 6

к постановлению Правительства
Нижегородской области
от 26.01.2021 № 65

«ПРИЛОЖЕНИЕ 7
к постановлению Правительства
Нижегородской области
от 23 декабря 2016 г. № 891

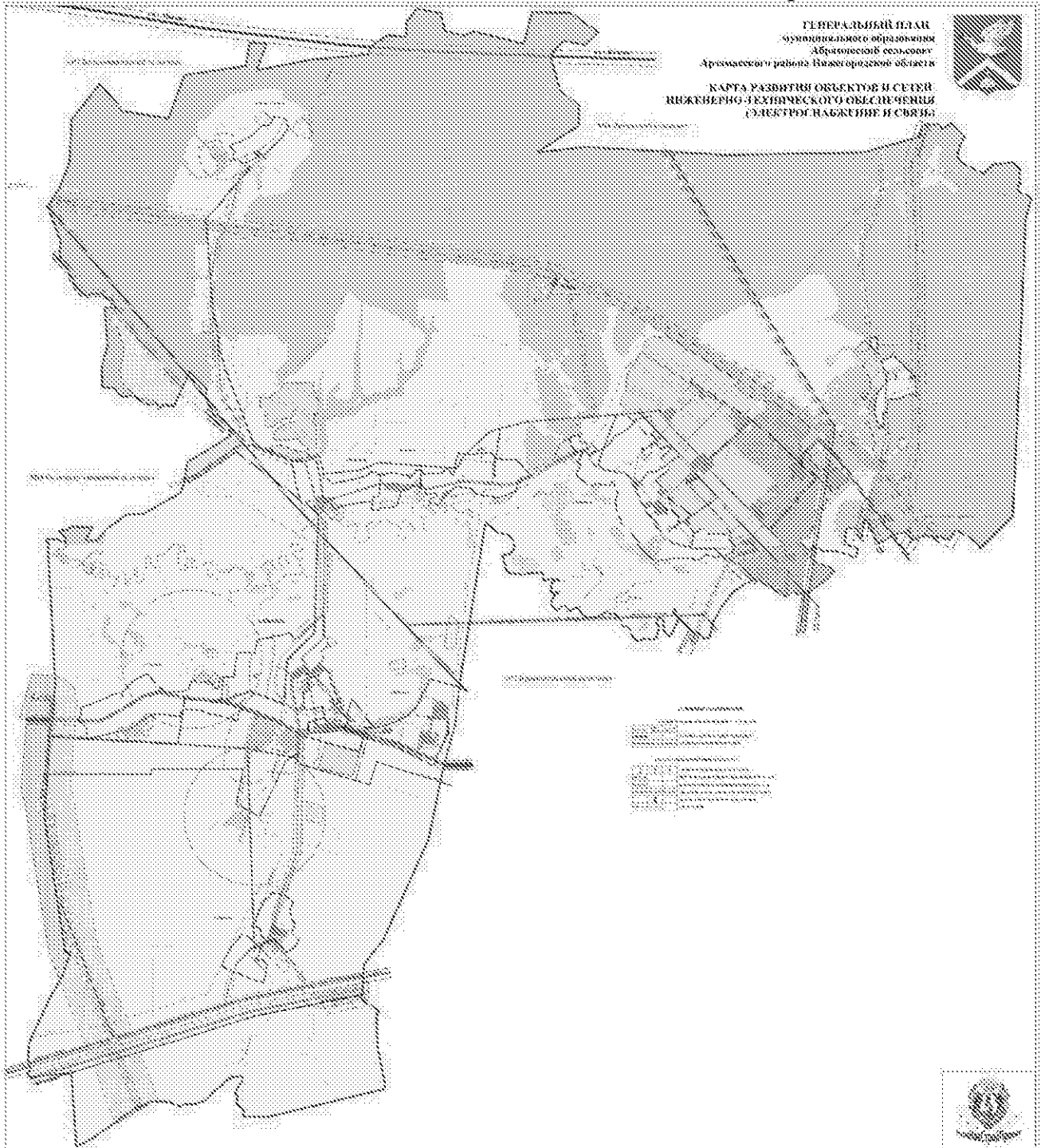


ПРИЛОЖЕНИЕ 7

к постановлению Правительства
Нижегородской области
от 26.01.2021 № 65

«ПРИЛОЖЕНИЕ 8

к постановлению Правительства
Нижегородской области
от 23 декабря 2016 г. № 891



УТВЕРЖДЕНЫ

постановлением Правительства
Нижегородской области
от 26.01.2021 № 65

ИЗМЕНЕНИЯ

**в генеральный план сельского поселения Абрамовский сельсовет
Арзамасского муниципального района Нижегородской области,
утвержденный постановлением Правительства Нижегородской
области от 23 декабря 2016 г. № 891**

1. В приложении 1 «Положение о территориальном планировании сельского поселения Абрамовский сельсовет Арзамасского муниципального района Нижегородской области» к постановлению Правительства Нижегородской области от 23 декабря 2016 г. № 891:

1.1. В главе 1 «Перечень мероприятий по территориальному планированию и последовательность их выполнения»:

1.1.1. Таблицы 2 - 3 раздела 1.1 «Жилые зоны» изложить в следующей редакции:

«Таблица 2

| № п.п. | Наименование населённого пункта | Современное состояние | 1-ая очередь | Расчётный срок |
|--------|---------------------------------|-----------------------|--------------|----------------|
| | д. Марьевка | 48,9 | 48,9 | 109,1 |
| | с. Хватовка | 154,1 | 297,3 | 441,2 |
| | с. Абрамово | 150,4 | 150,4 | 170,4 |
| | с.п. Соловейка | 20,4 | 20,4 | 50,3 |
| | д. Новая Слобода | 25,6 | 25,6 | 25,6 |
| | с. Каменка | 67 | 67 | 67 |
| | д. Забелино | 34,2 | 34,2 | 34,2 |
| | с. Веригино | 54,4 | 54,4 | 54,4 |
| | с.п. станции Слезавка | 4,3 | 4,3 | 4,3 |
| | д. Мерлино | 94,2 | 94,2 | 94,2 |
| | Всего: | 265,9 | 569,3 | 751,0 |

»;

«Таблица 3

| № п.п. | Наименование населённого пункта | Современное состояние | 1-ая очередь | Расчётный срок |
|--------|---------------------------------|-----------------------|--------------|----------------|
| 1 | с. Хватовка | - | 120,7 | 120,7 |
| 2 | с. Абрамово | 3,8 | 3,8 | 3,8 |
| | Всего: | 3,8 | 124,5 | 124,5 |

».

1.1.2. Таблицу 4 раздела 1.3 «Производственные зоны» изложить в следующей редакции:

«Таблица 4

| № п.п. | Наименование населённого пункта | Современное состояние | 1-ая очередь | Расчётный срок |
|--------|---------------------------------|-----------------------|--------------|----------------|
| 1. | д.Забелино | 3,7 | 3,7 | 3,7 |
| 2. | с.Хватовка | - | 8,5 | 8,5 |
| 3. | За границами нас.пунктов | 49,7 | 60,9 | 60,9 |
| | Всего | 3,7 | 73,1 | 73,1 |

».

1.1.3. Таблицу 5 раздела 1.4 «Зоны сельскохозяйственного использования» изложить в следующей редакции:

«Таблица 5

| № п.п. | Наименование населённого пункта | Современное состояние | 1-ая очередь | Расчётный срок |
|--------|---------------------------------|-----------------------|--------------|----------------|
| 1 | с. Хватовка | 10,47 | - | - |
| 2 | За границами нас.пунктов | 6554,76 | 6043,23 | 5839,44 |
| | Всего | 6565,23 | 6043,23 | 5839,44 |

».

1.1.4. Таблицу 6 раздела 1.5 «Зоны рекреационного назначения» изложить в следующей редакции:

«Таблица 6

| № п.п. | Наименование населённого пункта | Современное состояние | 1-ая очередь | Расчётный срок |
|--------|---------------------------------|-----------------------|--------------|----------------|
| 1 | с. Хватовка | - | 20,7 | 20,7 |
| 2 | с. Абрамово | 1,0 | 1,0 | 1,0 |
| 3 | д. Марьевка | - | 1,0 | 1,0 |
| | Всего: | 1,0 | 22,7 | 22,7 |

».

1.1.5. Таблицу 7 раздела 1.6 «Зоны специального назначения» изложить в следующей редакции:

«Таблица 7

| № п.п. | Наименование населённого пункта | Современное состояние | 1-ая очередь | Расчётный срок |
|--------|---------------------------------|-----------------------|--------------|----------------|
| 1. | с. Абрамово | 0,57 | 0,57 | 0,57 |
| 2. | с. Хватовка | 2,00 | 5,51 | 5,51 |
| 3. | За границами нас.пунктов | 6,40 | 10,08 | 10,08 |
| | Всего | 8,97 | 15,86 | 15,86 |

».

1.2. В главе 2 «Размещение планируемых объектов капитального

строительства местного значения»:

1.2.1. Раздел 2.1 «Размещение планируемых объектов капитального строительства социальной инфраструктуры» дополнить абзацем следующего содержания:

«Данные изменения предусмотрены в связи с перспективным увеличением численности населения, что подразумевает необходимость увеличения жилого фонда, числа рабочих мест и объектов обслуживания.».

1.2.2. Раздел 2.2 «Размещение планируемых объектов капитального строительства транспорта» дополнить абзацами следующего содержания:

«Благоустройство территории населенных пунктов – строительство тротуаров, размещение площадок для сбора ТБО и т.п.

Данные изменения предусмотрены с целью повышения уровня транспортного обеспечения существующих и проектируемых жилых территорий Абрамовского сельсовета.».

1.2.3. В разделе 2.3 «Размещение планируемых объектов капитального строительства жилищно-коммунального хозяйства»:

1.2.3.1. Подраздел «Водоснабжение» дополнить абзацем следующего содержания:

«- строительство водопровода от с. Хватовка на с. Каменка и с. Марьевка – 2,0 км.».

1.2.3.2. Подраздел «Канализация» дополнить абзацами следующего содержания:

«Строительство канализационных сетей от с. Каменка и с. Марьевка до КНС с. Хватовка – 7,0 км.

Данные изменения предусмотрены с целью повышения уровня инженерного обеспечения существующих и проектируемых жилых территорий Абрамовского сельсовета.».

1.2.4. В разделе 2.4 «Размещение планируемых объектов энергетических систем местного значения»:

1.2.4.1. Подраздел «Теплоснабжение» дополнить абзацем следующего содержания:

«- перевод котельных на газовое топливо.».

1.2.4.2. Подраздел «Связь» дополнить абзацем следующего содержания:

«Данные изменения предусмотрены с целью повышения уровня инженерного обеспечения существующих и проектируемых жилых территорий Абрамовского сельсовета.».

1.2.5. Раздел 2.5 «Размещение планируемых объектов местного значения, обеспечивающих деятельность объектов естественных монополий (в области газоснабжения)» дополнить абзацами следующего содержания:

«- строительство межпоселкового газопровода до котельных Государственных бюджетных учреждений с. Абрамово и д. Марьевка Арзамасского района Нижегородской области. Протяженность 5,4 км.

Данные изменения предусмотрены с целью повышения уровня инженерного обеспечения существующих и проектируемых жилых территорий Абрамовского сельсовета.».

1.3. Таблицу 8 «Технико-экономические показатели (ТЭП)» главы 3 «Технико-экономические показатели генерального плана» изложить в следующей редакции:

«Таблица 8

Технико-экономические показатели (ТЭП)

| № п/п | Наименование | Единица измерения | Существующее положение | Почередь строительства | Расчетный срок |
|-------|--|-------------------|------------------------|------------------------|----------------|
| 1. | Общая территория в границах проектирования, в том числе: | га | 10888,18 | 10888,18 | 10888,18 |
| - | земли промышленности, энергетики, транспорта и т.д. | -«- | 430,8 | 430,8 | 430,8 |
| - | земли населенных пунктов | га | 852,55 | 1341,4 | 1606,8 |
| - | земли лесного фонда | -«- | 2995,7 | 2995,7 | 2995,7 |
| - | земли сельскохозяйственного назначения за пределами населенных пунктов, в том числе: | | | | |
| | земли сельскохозяйственного назначения (используемых) | -«- | 3669,0 | 3669,0 | 3662,19 |
| | дачные участки | -«- | 56,9 | 34,87 | 34,87 |
| | земли ЛПХ | -«- | 10,47 | - | - |
| - | земли водного фонда | -«- | 109,0 | 109 | 109,0 |
| | Другие виды с/х | | 2733,76 | 2277,41 | 2048,82 |

| № п/п | Наименование | Единица измерения | Существующее положение | Почердь строительства | Расчетный срок |
|-----------|--|---|------------------------|-----------------------|---------------------|
| - | использования | | | | |
| 2. | Население | | | | |
| 2.1 | Численность населения, в том числе: | чел. | 3924 | 9424 | 16984 |
| 2.2 | Количество населенных пунктов | единиц | 10 | 10 | 10 |
| 3. | Жилищный фонд | | | | |
| 3.1. | Общий объем жилого фонда, в том числе: | <u>т.м² общ.пл.</u> % | <u>84,43</u> 100,0 | <u>231</u> 100,0 | <u>319</u> 100,0 |
| - | существующий сохраняемый | <u>т.м² общ.пл.</u> % | <u>84,43</u> 34,54 | | |
| - | новое строительство | -«- | - | <u>231</u> 26,18 | <u>319</u> 39,28 |
| 3.2. | Общий объем нового жилищного строительства в жилых зонах (инвестиционные площадки) | <u>т.м² общ.пл.</u> кол-во домов | - | <u>321</u> 800 | <u>319</u> 1200 |
| 3.3. | Общий объем нового жилого фонда по типу застройки, в том числе: | т.м ² общ.пл. | - | 231 | 319 |
| - | 1-2-х этажная индивидуальная застройка | -«- | - | 231 | 319 |
| 3.4. | Средняя обеспеченность жилым фондом | м ² /чел. | 20,0 | 25 | 20 |
| 3.5 | Среднееежегодный ввод жилого фонда в жилых зонах (инвестиционные площадки) | т.м ² общ.пл. | - | 57,75 | 79,75 |
| 4. | Объекты социального и культурно-бытового обслуживания | | | | |
| 4.1 | Объекты дошкольных учреждений | мест | 166 | 566 | 1096 |
| 4.2 | Объекты общеобразовательных учреждений | -«- | 616 | 1396 | 1396 |
| 4.3. | Объекты здравоохранения (ФАП) | <u>объект</u> | - | 1 | 1 |
| 4.4. | Объекты торгового назначения | <u>м² торг.пл.</u> на 1 т.чел. | <u>400</u> 102 | <u>3400</u> 360 | <u>5400</u> 318 |
| 4.5. | Объекты бытового обслуживания | <u>раб. мест</u> на 1 т.чел. | - | <u>84</u> 9 | <u>84</u> 5 |
| 4.6. | Объекты культурно-досугового назначения (дома культуры, клубы) | <u>мест</u> на 1 т.чел. | <u>1120</u> 285 | <u>1670</u> 177 | <u>2770</u> 163 |
| 4.7. | Спортивные и физкультурно-оздоровительные объекты | тыс.м ² | 2 | 6,5 | 14 |
| 4.8. | Объекты специального назначения (пожарное депо) | машин | - | 7 | 7 |
| 4.9 | Отделение банка (филиал) | тыс.м ² | | 0,5 | 0,5 |
| 5. | Объекты промышленности | | | | |
| 5.1. | Агротехнопарк, в составе: | тыс.м ² | | | |
| - | инновационный центр | | | | 1,96 |
| - | лабораторные помещения | | | | 1,4 |

| № п/п | Наименование | Единица измерения | Существующее положение | Почередь строительства | Расчетный срок |
|-----------|---|-------------------------|------------------------|------------------------|---------------------|
| - | бизнес-центр | | | | 10,509 |
| - | конференц-зал на 300мест | | | | 0,65 |
| - | гостиница на 50 номеров | | | | 1,3 |
| - | учебный центр | | | | 0,5 |
| - | административные помещения | | | | 2,196 |
| 6. | Ритуальное обслуживание | | | | |
| 6.1. | Кладбища | га | 8,97 | 15,86 | 15,86 |
| 7. | Инженерная инфраструктура | | | | |
| 7.1. | <u>Электроснабжение:</u> | | | | |
| - | Количество трансформаторных подстанций ТП-10/0,4 кВ | шт. | 40 | 47 | 58 |
| - | Вновь подключаемая электрическая нагрузка | кВт | - | 3642 | 6461 |
| 7.2. | <u>Телефонизация</u> | | | | |
| | Вновь подключаемое количество телефонов | шт. | - | 800 | 2070 |
| - | Количество АТС | шт. | - | 1 | 1 |
| 7.3. | <u>Газоснабжение</u> | | | | |
| - | Расход природного газа | тыс.м ³ /год | 1200 реальный | 2827,2 расчетный | 5095,2 расчетный |
| - | Протяженность газовых сетей (в границах проектирования) высокого давления | км | 25,5 | 46,9 | 46,9 |
| | низкого давления | | 61,29 | | |
| 7.4. | <u>Водоснабжение</u> | | | | |
| - | Водопотребление (с поливом) | тыс.м ³ /сут | 0,241 реальное | 2,85 расчетное | 5,1 расчетное |
| - | Протяженность сетей | км | 20,0 | 28,2 | 31,0 |
| 7.5. | <u>Канализация</u> | | | | |
| - | Общее поступление сточных вод | тыс.м ³ /сут | 0,0485 реальное | 2,26176 расчетное | 4,07616 |
| - | Протяженность сетей | км | 5,25 | 18,55 | 21,35 |
| 8. | Инженерная подготовка территории | | | | |
| - | Вырубка кустарника, деревьев | га | - | 0,3 | 0,8 |
| 9. | Транспортная инфраструктура | | | | |
| 9.1. | <u>Улично-дорожная сеть</u> | | | | |
| - | Автомобильные дороги регионального значения | км | 5,1 | 5,1 | - |
| - | Автомобильные дороги межмуниципального значения | км | 23,18 | 28,18 | 31,18 |
| - | Автомобильные дороги местного значения, главные улицы населенных пунктов | км | - | 9,27 | 10,59 |
| | Автомобильные дороги федерального значения | | - | - | 5,1 |

2. В графические материалы генерального плана сельского поселения Абрамовский сельсовет Арзамасского муниципального района Нижегородской области, утвержденного постановлением Правительства Нижегородской области от 23 декабря 2016 г. № 891, внести изменения в части:

- отображения на территории поселения магистрального газопровода Починки – Грязовец в соответствии со схемой территориального планирования Российской Федерации в области федерального транспорта (в части трубопроводного транспорта), утвержденной распоряжением Правительства Российской Федерации от 6 мая 2015 г. № 816-р;

- отображения на территории поселения межпоселкового газопровода до котельных государственных бюджетных учреждений с. Абрамово и д. Марьевка Арзамасского района Нижегородской области;

- отображения земельного участка для размещения сельского кладбища южнее с. Абрамово Арзамасского района Нижегородской области;

- размещение объекта недр «Веригинский», расположенный 1,2 км юго-восточнее окраины с. Веригино Арзамасского района Нижегородской области, общей площадью 14,96 га;

- размещения объекта местного значения (магазина), расположенного по адресу: Нижегородская область, Арзамасский район, с. Хватовка, ул. Кооперативная, рядом с домом № 110;

- газоснабжение с.п. Соловейка от межпоселкового газопровода от сетей ГРС Кузьмин Усад до существующих потребителей города Арзамаса с отводом на микрорайон Солнечный с. Хватовка Арзамасского района Нижегородской области;

- корректировки границы с.п. станции Слезавка в соответствии со сведениями государственного кадастра недвижимости и проведенными кадастровыми работами;

- отображение существующего кладбища в с. Каменка;

- корректировки границы с.п. Соловейка в соответствии

со сведениями государственного кадастра недвижимости и проведенными кадастровыми работами;

- мероприятий по строительству хоккейной коробки в с. Абрамово;
 - мероприятий по строительству тротуаров (организация пешеходных коммуникаций) в с. Абрамово;
 - мероприятий по строительству тротуаров (организация пешеходных коммуникаций) в д. Марьевка;
 - мероприятий по строительству наружных сетей канализации и водопровода в д. Марьевка;
 - мероприятий по строительству тротуаров (организация пешеходных коммуникаций) в д. Мерлино;
 - мероприятий по строительству тротуаров (организация пешеходных коммуникаций) в д. Каменка;
 - мероприятий по строительству наружных сетей канализации и водопровода в с. Каменка;
 - мероприятий по строительству тротуаров (организация пешеходных коммуникаций) в с. Хватовка;
 - мероприятий по строительству наружных сетей канализации и водопровода в с. Хватовка;
 - мероприятий по переводу котельной Хватовская СШ с угольной на газовую;
 - мероприятий по переводу котельной ДК с. Хватовка с угольной на газовую;
 - отображения существующего кладбища в д. Новая Слобода Арзамасского района Нижегородской области.
 - изменения зонирования территории, частично включающей земельные участки с кадастровыми номерами 52:41:1302002:485, 52:41:1302002:484 с зоны «зона территорий спортивных сооружений первая очередь» на зону «застройка индивидуальными жилыми домами с приусадебными участками (1-3 эт.) в с. Хватовка.
-