



Правительство Нижегородской области

ПОСТАНОВЛЕНИЕ

17.07.2020 № 604

**Об утверждении изменений в генеральный план
муниципального образования «рабочий поселок Малое
Козино» Балахнинского района Нижегородской области,
утвержденный решением поселкового Совета
муниципального образования «рабочий поселок Малое
Козино» Балахнинского района Нижегородской области
от 23 декабря 2009 г. № 59**

В соответствии со статьями 8², 24 Градостроительного кодекса Российской Федерации, пунктом 1 части 2 статьи 2 Закона Нижегородской области от 23 декабря 2014 г. № 197-З «О перераспределении отдельных полномочий между органами местного самоуправления муниципальных образований Нижегородской области и органами государственной власти Нижегородской области», на основании протокола публичных слушаний от 14 февраля 2020 г. № 2, заключения о результатах публичных слушаний от 28 февраля 2020 г., в целях обеспечения устойчивого развития территории муниципального образования «рабочий поселок Малое Козино» Балахнинского муниципального района Нижегородской области Правительство Нижегородской области **п о с т а н о в л я е т**:

1. Утвердить прилагаемые изменения в генеральный план муниципального образования «рабочий поселок Малое Козино» Балахнинского района Нижегородской области, утвержденный решением поселкового Совета муниципального образования «рабочий поселок Малое Козино» Балахнинского района Нижегородской области от 23 декабря 2009 г. № 59 (далее – генеральный план р.п. Малое Козино), в части:

- изменения функциональной зоны (частично) территории в границах земельного участка, площадью 89184 кв. м, расположенного в кадастровом квартале № 52:17:0060101, в 25 км северо-западнее г. Дзержинск Нижегородской области, с зоны «Леса» на зону «Территория производственных, коммунально-складских предприятий» для размещения станции обезжелезивания Тепловского водозабора;

- отображения второй нитки Тепловского водозабора от площадки станции обезжелезивания Тепловского водозабора (в 15-20 км северо-западнее города Дзержинск) до границы муниципального образования «рабочий поселок Малое Козино» Балахнинского муниципального района Нижегородской области с городским округом город Дзержинск.

2. Министерству градостроительной деятельности и развития агломераций Нижегородской области:

2.1. В течение семи дней направить настоящее постановление главе местного самоуправления рабочего поселка Малое Козино Балахнинского муниципального района Нижегородской области.

2.2. Обеспечить размещение настоящего постановления на официальном сайте Правительства Нижегородской области в информационно-телекоммуникационной сети «Интернет».

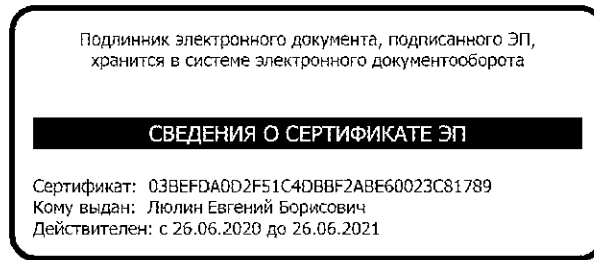
3. Рекомендовать администрации рабочего поселка Малое Козино Балахнинского муниципального района Нижегородской области:

3.1. Обеспечить размещение генерального плана р.п. Малое Козино с изменениями, утвержденными настоящим постановлением, на официальном сайте органа местного самоуправления в информационно-телекоммуникационной сети «Интернет».

3.2. Обеспечить размещение генерального плана р.п. Малое Козино с изменениями, утвержденными настоящим постановлением, в Федеральной государственной информационной системе территориального планирования не позднее десяти дней со дня его утверждения.

4. Настоящее постановление подлежит официальному опубликованию.

И.о.Губернатора



Е.Б.Люлин

УТВЕРЖДЕНЫ

постановлением Правительства
Нижегородской области
от 17.07.2020 № 604

ИЗМЕНЕНИЯ

в генеральный план муниципального образования «рабочий поселок Малое Козино» Балахнинского района Нижегородской области, утвержденный решением поселкового Совета муниципального образования «рабочий поселок Малое Козино» Балахнинского района Нижегородской области от 23 декабря 2009 г. № 59

1. Пункт «Водоснабжение» подраздела 2-3.2 «Размещение планируемых объектов капитального строительства жилищно-коммунального хозяйства» раздела 2-3 «Размещение планируемых объектов капитального строительства местного значения» главы 2 «Перечень мероприятий по территориальному планированию и последовательность их выполнения» тома I «Положение о территориальном планировании» дополнить подпунктом 6 следующего содержания:

«6) Строительство второй нитки Тепловского водозабора от площадки станции обезжелезивания Тепловского водозабора (в 15-20 км северо-западнее г. Дзержинска) до границы муниципального образования «рабочий поселок Малое Козино» Балахнинского муниципального района Нижегородской области с городским округом город Дзержинск.».

2. В карты генерального плана внести следующие изменения:

2.1. Отобразить изменения функциональной зоны (частично) территории в границах земельного участка, площадью 89184 кв. м, расположенного в кадастровом квартале № 52:17:0060101, в 25 км северо-западнее г. Дзержинск Нижегородской области, с зоны «Леса» на зону «Территория производственных, коммунально-складских предприятий» для размещения станции обезжелезивания Тепловского водозабора:

- в карте «Сводная карта. Основной чертеж генерального плана» согласно приложению 1.1 к настоящим изменениям;

- в карте «Карта развития объектов транспортной инфраструктуры» согласно приложению 1.2 к настоящим изменениям;

- в карте «Карта развития объектов и сетей инженерно-технического обеспечения (электроснабжение, связь)» согласно приложению 1.3 к настоящим изменениям;

- в карте «Карта развития объектов и сетей инженерно-технического обеспечения (водоснабжение, канализация)» согласно приложению 1.4 к настоящим изменениям;

- в карте «Карта развития объектов и сетей инженерно-технического обеспечения (теплогазоснабжение)» согласно приложению 1.5 к настоящим изменениям.

2.2. Отобразить вторую нитку Тепловского водозабора от площадки станции обезжелезивания Тепловского водозабора (в 15-20 км северо-западнее

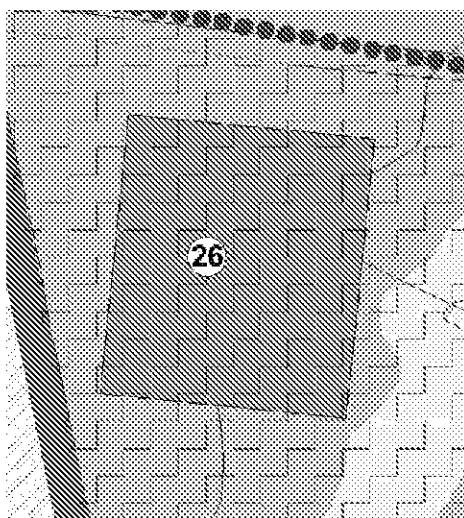
города Дзержинск) до границы муниципального образования «рабочий поселок Малое Козино» Балахнинского муниципального района Нижегородской области с городским округом город Дзержинск:

- в карте «Карта развития объектов и сетей инженерно-технического обеспечения (водоснабжение, канализация)» согласно приложению 2.1 к настоящим изменениям.

ПРИЛОЖЕНИЕ 1.1

к изменениям в генеральный план муниципального образования «рабочий поселок Малое Козино» Балахнинского района Нижегородской области, утвержденный решением поселкового Совета муниципального образования «рабочий поселок Малое Козино» Балахнинского района Нижегородской области от 23 декабря 2009 г. № 59

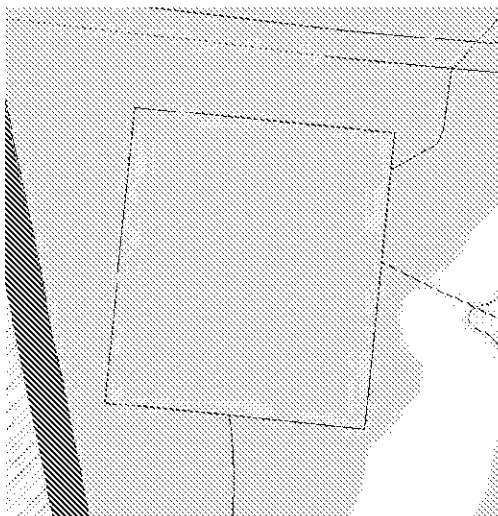
Фрагмент карты «Сводная карта, основной чертеж генерального плана»



ПРИЛОЖЕНИЕ 1.2

к изменениям в генеральный план муниципального образования «рабочий поселок Малое Козино» Балахнинского района Нижегородской области, утвержденный решением поселкового Совета муниципального образования «рабочий поселок Малое Козино» Балахнинского района Нижегородской области от 23 декабря 2009 г. № 59

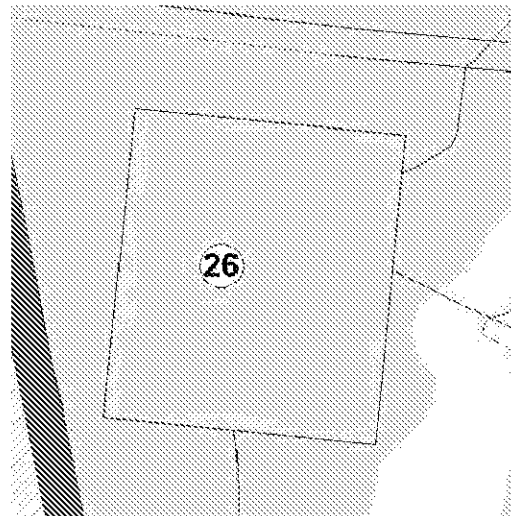
Фрагмент карты «Карта развития объектов транспортной инфраструктуры»



ПРИЛОЖЕНИЕ 1.3

к изменениям в генеральный план муниципального образования «рабочий поселок Малое Козино» Балахнинского района Нижегородской области, утвержденный решением поселкового Совета муниципального образования «рабочий поселок Малое Козино» Балахнинского района Нижегородской области от 23 декабря 2009 г. № 59

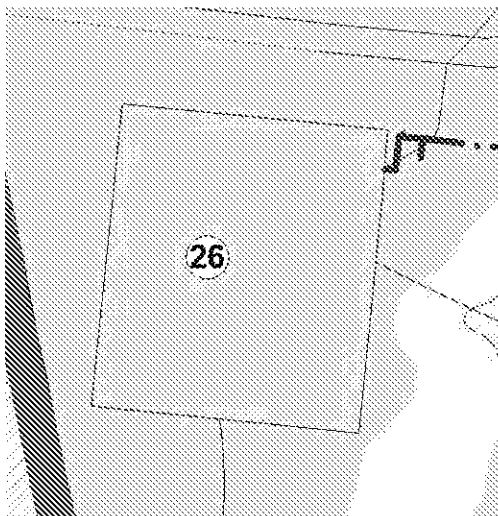
Фрагмент карты «Карта развития объектов и сетей инженерно-технического обеспечения (электроснабжение, связь)»



ПРИЛОЖЕНИЕ 1.4

к изменениям в генеральный план муниципального образования «рабочий поселок Малое Козино» Балахнинского района Нижегородской области, утвержденный решением поселкового Совета муниципального образования «рабочий поселок Малое Козино» Балахнинского района Нижегородской области от 23 декабря 2009 г. № 59

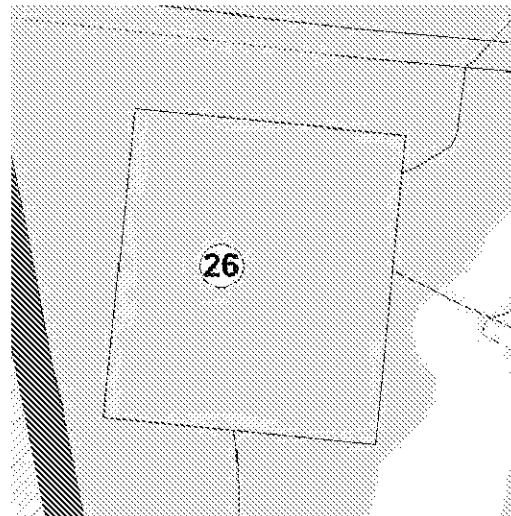
Фрагмент карты «Карта развития объектов и сетей инженерно-технического обеспечения (водоснабжение, канализация)»



ПРИЛОЖЕНИЕ 1.5

к изменениям в генеральный план муниципального образования «рабочий поселок Малое Козино» Балахнинского района Нижегородской области, утвержденный решением поселкового Совета муниципального образования «рабочий поселок Малое Козино» Балахнинского района Нижегородской области от 23 декабря 2009 г. № 59

Фрагмент карты «Карта развития объектов и сетей инженерно-технического обеспечения (теплогазоснабжение)»



ПРИЛОЖЕНИЕ 2.1

к изменениям в генеральный план муниципального образования «рабочий поселок Малое Козино» Балахнинского района Нижегородской области, утвержденный решением поселкового Совета муниципального образования «рабочий поселок Малое Козино» Балахнинского района Нижегородской области от 23 декабря 2009 г. № 59

Фрагмент карты «Карта развития объектов и сетей инженерно-технического обеспечения (водоснабжение, канализация)»

