



Правительство Нижегородской области

ПОСТАНОВЛЕНИЕ

29 августа 2016 года

№ 581

Об утверждении генерального плана сельского поселения Гавриловский сельсовет Ковернинского муниципального района Нижегородской области

В соответствии со статьями 8.2, 24 Градостроительного кодекса Российской Федерации, пунктом 1 части 2 статьи 2 Закона Нижегородской области от 23 декабря 2014 года № 197-З «О перераспределении отдельных полномочий между органами местного самоуправления муниципальных образований Нижегородской области и органами государственной власти Нижегородской области», в целях обеспечения устойчивого развития территории сельского поселения Гавриловский сельсовет Ковернинского муниципального района Нижегородской области Правительство Нижегородской области **п о с т а н о в л я е т**:

1. Утвердить прилагаемый генеральный план сельского поселения Гавриловский сельсовет Ковернинского муниципального района Нижегородской области в следующем составе:

- Положение о территориальном планировании сельского поселения Гавриловский сельсовет Ковернинского муниципального района Нижегородской области согласно приложению 1 к настоящему постановлению;

- «Карта 1. Сводная карта (основной чертеж) территории муниципального образования» согласно приложению 2 к настоящему постановлению;

- «Карта 2. Сводная карта (основной чертеж) территории населенных пунктов» согласно приложению 3 к настоящему постановлению;

- «Карта 3. Карта планируемого размещения объектов инженерной инфраструктуры (линейных объектов водоснабжения, водоотведения, электроснабжения, теплоснабжения, газоснабжения, телефонизации, телекоммуникации)» согласно приложению 4 к настоящему постановлению;

- «Карта 4. Карта планируемого размещения объектов инженерной инфраструктуры (линейных объектов водоснабжения, водоотведения, электроснабжения, теплоснабжения, газоснабжения, телефонизации, телекоммуникации)» согласно приложению 5 к настоящему постановлению;

- «Карта 5. Карта планируемого размещения объектов транспортной инфраструктуры» согласно приложению 6 к настоящему постановлению;

- «Карта 6. Карта планируемого размещения объектов социальной инфраструктуры (образования, культуры, здравоохранения, физической культуры и массового спорта), объектов промышленного и агропромышленного комплекса, иных объектов. Карта административных границ. Карта функциональных зон» согласно приложению 7 к настоящему постановлению;

- «Карта 7. Карта административных границ» согласно приложению 8 к настоящему постановлению.

2. Департаменту градостроительного развития территории Нижегородской области:

2.1. В течение семи дней направить настоящее постановление главе местного самоуправления Гавриловского сельсовета Ковернинского муниципального района Нижегородской области.

2.2. Обеспечить размещение настоящего постановления на официальном сайте Правительства Нижегородской области в информационно-телекоммуникационной сети «Интернет».

3. Рекомендовать администрации Гавриловского сельсовета Ковернинского муниципального района Нижегородской области:

3.1. Обеспечить размещение генерального плана сельского поселения Гавриловский сельсовет Ковернинского муниципального района Нижегородской области на официальном сайте администрации Ковернинского муниципального района Нижегородской области в информационно-телекоммуникационной сети «Интернет».

3.2. Обеспечить размещение генерального плана сельского поселения Гавриловский сельсовет Ковернинского муниципального района Нижегородской области в Федеральной государственной информационной системе территориального планирования не позднее десяти дней со дня его утверждения.

3.3. В течение шести месяцев со дня принятия настоящего постановления подготовить карту (план) границ населенных пунктов, входящих в состав сельского поселения Гавриловский сельсовет Ковернинского муниципального района Нижегородской области, и направить в филиал федерального государственного бюджетного учреждения «Федеральная кадастровая палата Федеральной службы государственной регистрации, кадастра и картографии» по Нижегородской области в форме электронного документа, подготовленного в соответствии с Правилами направления органами государственной власти и органами местного самоуправления документов, необходимых для внесения сведений в государственный кадастр недвижимости, в федеральный орган исполнительной власти, уполномоченный в области государственной регистрации прав на недвижимое имущество и сделок с ним, кадастрового учета и ведения государственного кадастра недвижимости, а также требований к формату таких документов в электронной форме, утвержденными постановлением Правительства Российской Федерации от 3 февраля 2014 года № 71.

4. Аппарату Правительства Нижегородской области обеспечить опубликование настоящего постановления.

Губернатор



В.П.Шанцев

ПРИЛОЖЕНИЕ 1
к постановлению Правительства
Нижегородской области
от 29 августа 2016 года № 581

**ПОЛОЖЕНИЕ О ТЕРРИТОРИАЛЬНОМ ПЛАНИРОВАНИИ
СЕЛЬСКОГО ПОСЕЛЕНИЯ ГАВРИЛОВСКИЙ СЕЛЬСОВЕТ
КОВЕРНИНСКОГО МУНИЦИПАЛЬНОГО РАЙОНА
НИЖЕГОРОДСКОЙ ОБЛАСТИ**

Проект генерального плана сельского поселения Гавриловский сельсовет Ковернинского муниципального района Нижегородской области (далее — Генеральный план) подготовлен на основании постановления администрации Ковернинского муниципального района Нижегородской области от 10 апреля 2014 года № 181 «О разработке проектов генеральных планов поселений».

Генеральный план сельского поселения Гавриловский сельсовет Ковернинского муниципального района Нижегородской области разработан в существующих границах сельского поселения на период 20 лет, с выделением первоочередных мероприятий (первая очередь — 2021 год, расчетный срок — 2036 год).

ГЛАВА 1. Показатели генерального плана

В соответствии с целями и задачами территориального планирования с учетом прогнозных показателей в отношении численности населения сельского поселения Гавриловский сельсовет, с использованием соответствующих расчетов, оценок и обоснований настоящим генеральным планом определены следующие показатели, представленные в таблице 1 «Показатели генерального плана».

Таблица 1

Показатели генерального плана

№ п/п	Наименование показателя	Единица измерения	Современное состояние	На первую очередь до 2021 г.	На расчетный срок до 2036 г.
1	2	3	4	5	6
1	Территория МО сельское поселение Гавриловский сельсовет				

1	2	3	4	5	6
1.1	Общая площадь земель в установленных границах	га	15 626,0	15 626,0	15 626,0
		%	100	100	100
1.2	Общая площадь земель в границах населенных пунктов	га	765,0	775,3	775,3
		%	4,93	4,93	5,0
2	Численность населения				
2.1	Общая численность постоянного населения	чел.	2157	2250	2555
		% роста (падения) от существующей численности постоянного населения	-	+4	+18
2.2	Возрастная структура населения				
2.2.1	население младше трудоспособного возраста	чел.	407	-	-
		% от общей численности населения	18,9	-	-
2.2.2	население в трудоспособном возрасте	чел.	1357	-	-
		% от общей численности населения	62,9	-	-
2.2.3	население старше трудоспособного возраста	чел.	393	-	-
		% от общей численности населения	18,2	-	-
3	Жилищный фонд				
3.1	Общий объем жилищного фонда	тыс. м ² общей площади квартир	49,600	51,5	58,5
		количество домов	916	-	-
3.2	Средняя обеспеченность населения общей площадью квартир	м ² /чел.	22,9	22,9	22,9
4	ОБЪЕКТЫ СОЦКУЛЬТБЫТА				
4.1	Объекты учебно-образовательного назначения				
4.1.1	Детский сад	объект (мест)	2 (182)	2 (182)	2 (182)
4.1.2	Общеобразовательные школы	объект (мест)	2 (426)	2 (426)	2 (426)
4.2	Объекты здравоохранения				
4.2.1	ФАП	объект	2	2	2
4.2.2	Врачебная амбулатория	объект	1	1	1
4.3	Объекты культурно-досугового назначения				
4.3.1	Клуб	объект (мест)	1 (200)	1 (200)	1 (200)
4.3.2	Отделение связи	объект	1	1	1
4.3.3	Спортивные объекты	объект (м ²)	1 (100)	1 (100)	1 (100)
4.4	Объекты административно-делового назначения				
4.4.1	Администрация	объект	1	1	1
4.4.2	Отделение банка	объект	1	1	1
4.5	Объекты торговли				
4.5.1	Магазин	объект (кв.м)	4 (113)	4(113)	4(113)
4.6	Объекты общественного питания				
4.6.1	Столовая (кафе)	объект (мест)	110	110	110
4.7	Объекты жилищно-коммунального хозяйства				
4.7.1	Пожарная часть	объект (а/машин)	1 (1)	1 (1)	1 (1)
4.8	Объекты специального назначения				
4.8.1	Кладбища	площадь (га)	9,56	9,56	9,56
5	ТРАНСПОРТНАЯ ИНФРАСТРУКТУРА				
5.1	Протяженность автомобильных дорог – всего, в том числе:	км	65,88	65,88	70,58
5.1.1		регионального значения	км	28,22	28,22
5.1.2		межмуниципального значения	км	37,66	37,66

1	2	3	4	5	6
5.1.3	прочие автомобильные дороги	км	-	-	2,50
6	ИНЖЕНЕРНАЯ ИНФРАСТРУКТУРА				
6.1	Водоснабжение				
6.1.1	Водопотребление – всего, в том числе:	м ³ /в сутки	-	311,98	388,06
	- на хозяйственно-питьевые нужды	м ³ /в сутки	-	198,08	253,08
6.1.2	Протяженность сетей	км	19,63	26,66	26,66
6.2	Водоотведение				
6.2.1	Общее поступление сточных вод	м ³ /в сутки	-	179,84	236,72
6.3	Электроснабжение				
6.3.1	Потребление электроэнергии на 1 чел. в год	кВт	-	950	950
6.3.2	Протяженность сетей:	км	75,15	75,15	75,15
	ТП	объект	32	34	34
6.4	Газоснабжение				
6.4.1	Потребление газа – всего, в том числе:	нм ³ /год	-	675,0	766,5
6.4.2	Источники подачи газа	отвод от магистрального газопровода Саратов-Горький-Череповец			
6.4.3	Протяженность сетей, в том числе:	км	33,16	56,52	115,86
6.4.4.	магистральный газопровод	км	12,67	12,67	12,67
6.4.5.	газопровод высокого давления	км	11,17	18,06	46,38
6.4.6.	газопровод низкого давления	км	9,32	25,79	56,81
6.4.7	ГРП, ШРП	объект	4	28	28
6.5	Связь				
6.5.1	Охват населением телевизионным вещанием	% от населения	100	100	100
6.5.2	АТС	объект	2	2	2
6.5.3	Протяженность сетей	км	17,9	17,9	17,9

ГЛАВА 2. Положения по реализации функционального зонирования генерального плана

Таблица 2

Сведения и параметры функциональных зон

№ п/п	Наименование функциональной зоны	Площадь зоны, га	Параметры функциональной зоны	Сведения о планируемых для размещения объектов федерального значения, объектах регионального значения, объектах местного значения, за исключением линейных объектов
1	2	3	4	5
1.	Зона индивидуальной жилой застройки постоянного проживания	535,63	Максимально допустимый коэффициент застройки зоны - 60%; максимальная этажность – 3; максимальная высота объектов капитального строительства 14 м; рекомендуемая плотность населения 15-45 чел/га; рекомендуемые размеры земельных участков 400-1000 м ²	Индивидуальные жилые дома, хозяйственные постройки; Строения для содержания мелких домашних животных и птицы, не требующих выпаса; отдельно стоящие, встроенно-пристроенные магазины, объекты общественного питания, парикмахерские общей площадью не более 50 кв.м; отделения почтовой связи; амбулаторно-поликлинические учреждения, дошкольные образовательные учреждения; клубы, библиотеки, музеи; спортивные площадки, спортивные корпуса, бассейны; административные здания для размещения органов управления; объекты для размещения органов по обеспечению законности и охраны порядка; объекты пожарной охраны; объекты инженерной инфраструктуры

2.	Зона жилой застройки средней этажности (2-3 этажа)	9,35	<p>Максимально допустимый коэффициент застройки зоны - 70%; максимальная этажность - 4; максимальная высота объектов капитального строительства - 20 м; Рекомендуемая плотность населения 50-250 чел/га; рекомендуемые размеры земельных участков от 400 м²</p>	<p>Среднеэтажные многоквартирные дома до 4-х этажей; малоэтажные многоквартирные дома до 3-х этажей; жилые дома блокированной и коттеджной застройки с приусадебным участком; отдельно стоящие, встроенно-пристроенные магазины, объекты общественного питания, парикмахерские общей площадью не более 100 кв.м; отделения почтовой связи; амбулаторно-поликлинические учреждения; дошкольные образовательные учреждения, клубы, библиотеки, музеи; спортивные площадки, спортивные корпуса, бассейны; административные здания для размещения органов управления; объекты для размещения органов по обеспечению законности и охраны порядка; объекты инженерной инфраструктуры</p>
3.	Зона административно-делового назначения	8,31	<p>Максимально допустимый коэффициент застройки зоны - 70%; максимальная этажность - 4; максимальная высота объектов капитального строительства 20 м</p>	<p>Объекты розничной торговли, торговые центры, объекты общественного питания; объекты мелкого бытового ремонта; строительство и эксплуатация зданий, строений и сооружений общественно-делового вида; административные здания, офисы; общественные организации; банки, отделения банков, страховые компании; адвокатские конторы, юридические консультации, нотариальные конторы и др.; отделения и участковые пункты милиции; отделения связи; почтовые отделения, телефонные и телеграфные станции, междугородние переговорные пункты; гостиницы, мотели, гостевые дома, центры обслуживания туристов, туристические агентства; музеи, выставочные залы, художественные салоны; залы аттракционов, бильярдные, танцзалы, дискотеки, компьютерные центры, интернет-кафе, кинотеатры, библиотеки; спортивные клубы, спортивные залы и площадки; дома быта, приемные пункты прачечных и химчисток, прачечные самообслуживания, пошивочные ателье, ремонтные мастерские бытовой техники, мастерские по пошиву и ремонту обуви, мастерские по ремонту часов, парикмахерские и косметические салоны и другие объекты обслуживания; жилищно-коммунальные организации - управляющие компании, жилищно-эксплуатационные и аварийно-диспетчерские службы, объекты инженерной инфраструктуры; среднеэтажная смешанная жилая застройка, в т.ч. с размещением в нижних этажах объектов делового, культурного, обслуживающего и коммерческого назначения; автостанции, транспортные агентства по продаже авиа- и железнодорожных билетов и предоставлению прочих сервисных услуг; центры по предоставлению полиграфических услуг; общественные туалеты; стационарные и амбулаторно-поликлинические учреждения; аптечные учреждения; медицинские кабинеты; пункты оказания первой медицинской помощи</p>

4.	Зона учебно-образовательного назначения	5,69	Максимально допустимый коэффициент застройки зоны - 70%; максимальная этажность - 4; максимальная высота объектов капитального строительства 20 м	Дошкольные образовательные учреждения; общеобразовательные школы; учреждения начального, среднего, высшего профессионального образования; спортивные площадки, спортивные корпуса, бассейны; предприятия общественного питания (столовые); пункты оказания первой медицинской помощи; автомобильные стоянки перед участками детских образовательных учреждений; объекты пожарной охраны (гидранты, резервуары, пожарные водоемы); скульптурные композиции, фонтаны и другие объекты ландшафтного дизайна; объекты инженерной инфраструктуры
5.	Зона объектов спортивного назначения	0,65	Максимально допустимый коэффициент застройки зоны - 70%; максимальная этажность - 4; максимальная высота объектов капитального строительства 20 м	Объекты спортивного назначения; предприятия общественного питания (столовые); пункты оказания первой медицинской помощи; автомобильные стоянки перед спортивными объектами; объекты пожарной охраны (гидранты, резервуары, пожарные водоемы); скульптурные композиции, фонтаны и другие объекты ландшафтного дизайна; объекты инженерной инфраструктуры
6.	Зона производства и переработки сельскохозяйственной продукции	108,78	Максимально допустимый коэффициент застройки зоны - 70%; максимальная этажность - 4; максимальная высота объектов капитального строительства 20 м	Объекты по производству и переработки сельскохозяйственной продукции; теплицы; объекты розничной и оптовой торговли
7.	Зона производственных и коммунально-складских объектов, объектов инженерной инфраструктуры	12,11	Максимально допустимый коэффициент застройки зоны - 70%; максимальная этажность - 4; максимальная высота объектов капитального строительства 20 м.	Производственные и коммунально-складские объекты; объекты транспортной инфраструктуры; объекты розничной и оптовой торговли; пожарные депо и посты; ветеринарные клиники; автомойки, индивидуальные гаражи, места долговременного хранения автомобилей, автозаправочные станции
8.	Зона сельских природных территорий	140,78	Не установлены	Лесные массивы; лесопарки, лугопарки; лесополосы санитарно-защитных зон без размещения в них производственных объектов; элементы дизайна, скульптурные композиции, объекты декоративно-монументального искусства, малые архитектурные формы
9.	Зона ритуального назначения	10,26	-	Кладбища смешанного и традиционного захоронения, колумбарии; организации похоронного обслуживания; предприятия по изготовлению ритуальных принадлежностей, надгробий; дома траурных обрядов; дома поминальных обедов; склепы; аптечные учреждения; культовые объекты; магазины по продаже ритуальных принадлежностей
10.	Зона сельскохозяйственных угодий	5975,25	Не установлены	Пашни, сенокосы, пастбища; земли, занятые многолетними насаждениями

11.	Зона древесно-кустарниковой растительности	8749,04	Не установлены	Древесно-кустарниковая растительность
-----	--	---------	----------------	---------------------------------------

ГЛАВА 3. Предложения и мероприятия по территориальному планированию

Таблица 3

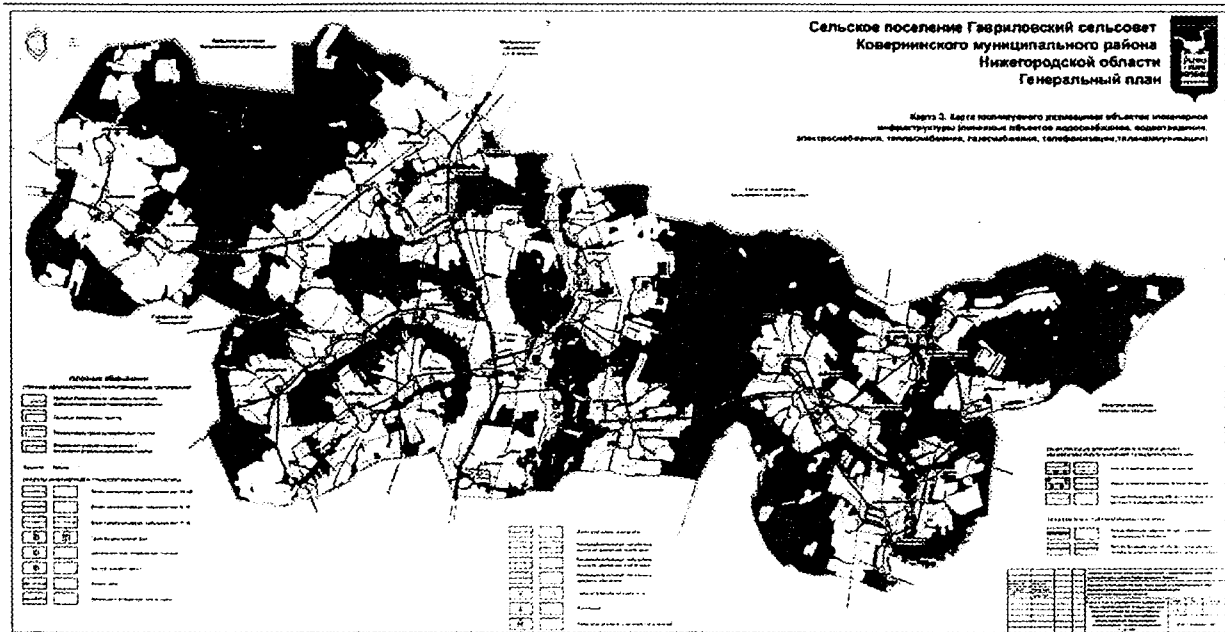
Сведения о видах, назначении и наименованиях планируемых для размещения объектов поселения их основные характеристики, их местоположение

№ п/п	Наименование планируемого для размещения объекта, основные характеристики объекта.	Для каких целей предлагается	Местоположение объекта (для объектов местного значения, не являющихся линейными объектами, указываются функциональные зоны)
1	2	3	4
1 Развитие транспортной инфраструктуры			
1.1	Строительство автомобильной дороги Грачиха – Лукино – Пески протяженностью 2,50 км	Обеспечение круглогодичной транспортной доступности, в том числе на общественном транспорте В целях создания комфортных условий жизнедеятельности	
1.2	Строительство автомобильной дороги Подъезд к животноводческому комплексу в д. Максимово, протяженность 0,5 км		
1.3	Организация асфальтобетонного покрытия автомобильной дороги Подъезд к д. Пески V категории, протяженность 0,6 км		
1.4	Организация асфальтобетонного покрытия автомобильной Подъезд к д. Мокушино V категории, протяженность 1,0 км		
1.5	Строительство автомобильной дороги Цибрики-Беляево протяженностью 1,70 км		
1.6	Строительство автомобильной дороги Подъезд к д. Малахово от а/д Гари - Демино - Гришино протяженностью 0,50 км		
2 Развитие инженерной инфраструктуры			
А. Водоснабжение			
2.1	Проведение реконструкции и модернизации существующих сетей и сооружений с большим износом	Создание комфортных условий жизнедеятельности	
2.2	Строительство водопровода в д. Гавриловка протяженностью 2,67 км с целью водоснабжения новых жилых кварталов		
2.3	Строительство водопровода в д. Гавриловка протяженностью 3,74 км с целью водоснабжения новых жилых кварталов		
2.4	Обустройство новых и приведение в соответствие СанПиН 2.1.4.1110-02 существующих зон санитарной охраны водозаборов и водопроводов хозяйственно-питьевого назначения		
Б. Водоотведение			
2.5	Реконструкция существующих сливных емкостей и приусадебных выгребов, выполнение их из водонепроницаемых материалов с гидроизоляцией и оборудование их вентиляционными стояками	1) Создание комфортных условий жизнедеятельности с учетом развития производственных мощностей и нового жилищно-гражданского строительства;	
2.6	Проведение реконструкции и модернизации существующих сетей и сооружений с большим износом		
	Реконструкция и модернизация существующих очистных сооружений с увеличением производительности до 200 м ³ /сут., перекладка существующих и строительство		Зона производственных и коммунально-складских объектов инженерной ин-

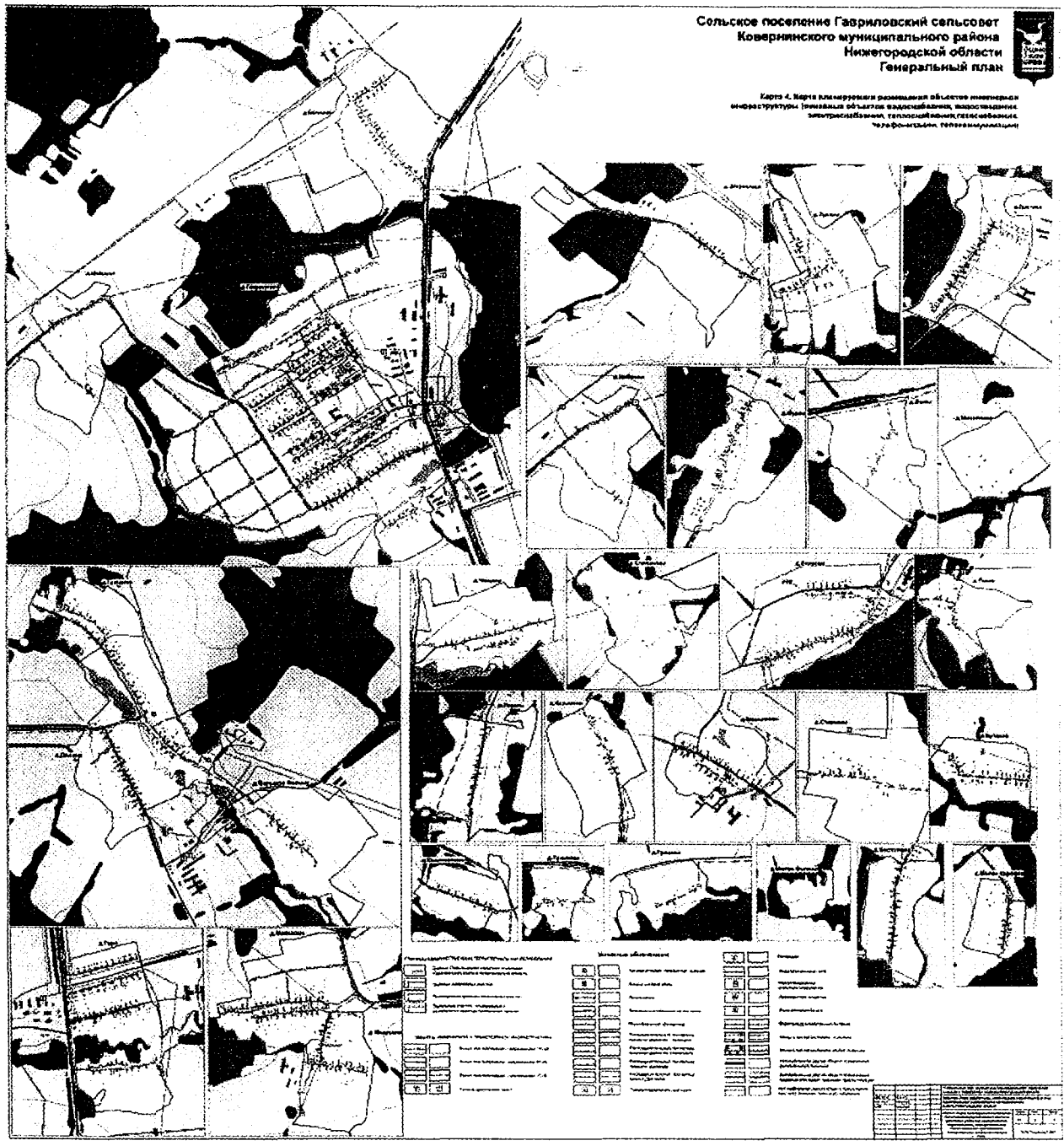
	новых канализационных коллекторов, д. Гавриловка	2) улучшение экологической обстановки и условий природопользования	фраструктуры	
В. Газоснабжение				
2.7	Строительство газопровода высокого давления I категории до д. Цибрики протяженностью 1,82 км с установкой ШРП в этом населенном пункте	Создание комфортных условий жизнедеятельности		
2.8	Строительство газопровода высокого давления I категории до д. Беляево протяженностью 0,25 км с установкой ШРП в этом населенном пункте			
2.9	Строительство газопровода высокого давления I категории до д.д. Грачиха, Малахово общей протяженностью 4,53 км с установкой ШРП в этих населенных пунктах			
2.10	Продление ветки газопровода высокого давления I категории в д. Гавриловка протяженностью 0,32 км с установкой ШРП в этом населенном пункте			
2.11	Строительство газопровода низкого давления в д. Беляево протяженностью 2,92 км			
2.12	Строительство газопровода низкого давления в д. Цибрики протяженностью 1,55 км			
2.13	Строительство газопровода низкого давления в д. Гарвиловка протяженностью 4,63 км			
2.14	Строительство газопровода низкого давления в д. Грачиха протяженностью 1,37 км			
2.15	Строительство газопровода низкого давления в д. Малахово протяженностью 2,90 км			
2.16	Строительство газопровода низкого давления в д. Мокушино протяженностью 0,97 км			
2.17	Строительство газопровода высокого давления I категории до д.д. Ломы, Ширмокша, Максимова, Кузьмино общей протяженностью 8,62 км с установкой ШРП в этих населенных пунктах			
2.18	Строительство газопровода высокого давления I категории на р.п. Ковернино с целью газоснабжения нового жилого квартала, протяженностью в границах сельского поселения Гавриловский сельсовет 0,45 км		Создание комфортных условий жизнедеятельности	
2.19	Строительство газопровода высокого давления I категории на д.д. Гузолово, Волково общей протяженностью 3,24 км с установкой ШРП в этих населенных пунктах			
2.20	Строительство газопровода высокого давления I категории до д. Грязино протяженностью 1,22 км с установкой ШРП в этом населенном пункте			
2.21	Строительство газопровода высокого давления I категории до д. Бутавка протяженностью 0,26 км с установкой ШРП в этом населенном пункте			
2.22	Строительство газопровода высокого давления I категории до д.д. Лукино и Пески общей протяженностью 2,00 км с установкой ШРП в этих населенных пунктах			
2.23	Строительство газопровода высокого давления I категории до д. Старцево протяженностью 0,75 км с установкой ШРП в этом населенном пункте			
2.24	Строительство газопровода высокого давления I категории до д. Демино протяженностью 4,03 км с установкой ШРП в этом населенном пункте			
2.25	Строительство газопровода высокого давления I категории от ветки существующего газопровода высокого давления, проходящей по территории сельского поселения Хохломский сельсовет, до д.д. Беспалово, Колесниково, Гарель, Чашиха, Мурени, Малое Карпово общей протяженностью 7,52 км с установкой ШРП в			

	этих населенных пунктах		
2.26	Строительство газопровода низкого давления в д. Гавриловка протяженностью 7,15 км		
2.27	Строительство газопровода низкого давления в д. Лукино протяженностью 1,88 км		
2.28	Строительство газопровода низкого давления в д. Демино протяженностью 3,32 км		
2.29	Строительство газопровода низкого давления в д. Ломы протяженностью 0,62 км		
2.30	Строительство газопровода низкого давления в д. Ширмокша протяженностью 1,25 км		
2.31	Строительство газопровода низкого давления в д. Максимова протяженностью 1,10 км		
2.32	Строительство газопровода низкого давления в д. Грачиха протяженностью 0,40 км		
2.33	Строительство газопровода низкого давления в д. Кузьмино протяженностью 0,84 км		
2.34	Строительство газопровода низкого давления в д. Гузолово протяженностью 0,43 км	Создание комфортных условий жизнедеятельности	
2.35	Строительство газопровода низкого давления в д. Грязино протяженностью 0,86 км		
2.36	Строительство газопровода низкого давления в д. Волково, протяженностью 2,70 км		
2.37	Строительство газопровода низкого давления в д. Бутавка протяженностью 1,06 км		
2.38	Строительство газопровода низкого давления в д. Старцево протяженностью 1,23 км		
2.39	Строительство газопровода низкого давления в д. Пески протяженностью 0,97 км		
2.40	Строительство газопровода низкого давления в д. Гришино протяженностью 1,10 км		
2.41	Строительство газопровода низкого давления в д. Большое Филино протяженностью 0,81 км		
2.42	Строительство газопровода низкого давления в д. Мурени протяженностью 1,38 км		
2.43	Строительство газопровода низкого давления в д. Малое Карпово протяженностью 0,59 км		
2.44	Строительство газопровода низкого давления в д. Чащиха протяженностью 1,48 км		
2.45	Строительство газопровода низкого давления в д. Гарель протяженностью 0,92 км		
2.46	Строительство газопровода низкого давления в д. Колесниково протяженностью 0,80 км		
2.47	Строительство газопровода низкого давления в д. Беспалово протяженностью 1,09 км		

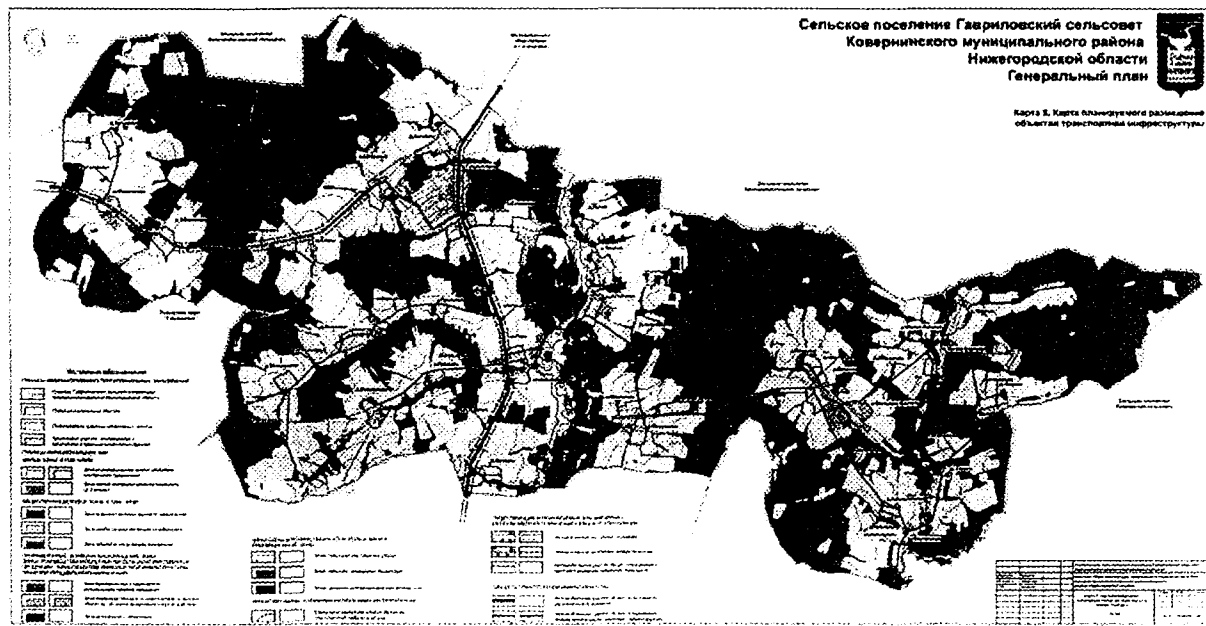
ПРИЛОЖЕНИЕ 4
к постановлению Правительства
Нижегородской области
от 29 августа 2016 года № 581



ПРИЛОЖЕНИЕ 5
к постановлению Правительства
Нижегородской области
от 29 августа 2016 года № 581



ПРИЛОЖЕНИЕ 6
к постановлению Правительства
Нижегородской области
от 29 августа 2016 года № 581



ПРИЛОЖЕНИЕ 8
к постановлению Правительства
Нижегородской области
от 29 августа 2016 года № 581

