



Правительство Нижегородской области

ПОСТАНОВЛЕНИЕ

2 августа 2016 года

№ 499

Об утверждении изменений в генеральный план сельского поселения Доскинский сельсовет Богородского района Нижегородской области, утвержденный решением сельского Совета Доскинского сельсовета Богородского муниципального района Нижегородской области от 19 декабря 2013 года № 56

В соответствии со статьями 8.2, 24 Градостроительного кодекса Российской Федерации, пунктом 1 части 2 статьи 2 Закона Нижегородской области от 23 декабря 2014 года № 197-З «О перераспределении отдельных полномочий между органами местного самоуправления муниципальных образований Нижегородской области и органами государственной власти Нижегородской области», в целях обеспечения устойчивого развития территории сельского поселения Доскинский сельсовет Богородского муниципального района Нижегородской области Правительство Нижегородской области **п о с т а н о в л я е т**:

1. Утвердить прилагаемые изменения в генеральный план сельского поселения Доскинский сельсовет Богородского района Нижегородской области, утвержденный решением сельского Совета Доскинского сельсовета Богородского муниципального района Нижегородской области от 19 декабря 2013 года № 56 (далее – генеральный план Доскинского сельсовета Богородского района).

2. Департаменту градостроительного развития территории Нижегородской области:

2.1. В течение семи дней направить настоящее постановление главе местного самоуправления Доскинского сельсовета Богородского муниципального района Нижегородской области.

2.2. Обеспечить размещение настоящего постановления на официальном сайте Правительства Нижегородской области в информационно-телекоммуникационной сети «Интернет».

3. Рекомендовать администрации Доскинского сельсовета Богородского муниципального района Нижегородской области:

3.1. Обеспечить размещение генерального плана Доскинского сельсовета Богородского района с изменениями, утвержденными настоящим постановлением, на официальном сайте администрации Богородского муниципального района Нижегородской области в информационно-телекоммуникационной сети «Интернет».

3.2. Обеспечить размещение генерального плана Доскинского сельсовета Богородского муниципального района с изменениями, утвержденными настоящим постановлением, в Федеральной государственной информационной системе территориального планирования не позднее десяти дней со дня утверждения изменений.

3.3. В течение шести месяцев со дня принятия настоящего постановления подготовить карту (план) границ населенных пунктов, входящих в состав сельского поселения Доскинский сельсовет Богородского муниципального района Нижегородской области, и направить в филиал федерального государственного бюджетного учреждения «Федеральная кадастровая палата Федеральной службы государственной регистрации, кадастра и картографии» по Нижегородской области в форме электронного документа, подготовленного в соответствии с Правилами направления органами государственной власти и органами местного самоуправления документов, необходимых для внесения сведений в государственный кадастр недвижимости, в федеральный орган исполнительной власти, уполномоченный в области государственной

регистрации прав на недвижимое имущество и сделок с ним, кадастрового учета и ведения государственного кадастра недвижимости, а также требований к формату таких документов в электронной форме, утвержденными постановлением Правительства Российской Федерации от 3 февраля 2014 года № 71.

4. Аппарату Правительства Нижегородской области обеспечить опубликование настоящего постановления.

Губернатор



В.П.Шанцев

УТВЕРЖДЕНЫ
 постановлением Правительства
 Нижегородской области
 от 2 августа 2016 года № 499

ИЗМЕНЕНИЯ

в генеральный план сельского поселения Доскинский сельсовет Богородского района Нижегородской области, утвержденный решением сельского Совета Доскинского сельсовета Богородского муниципального района Нижегородской области от 19 декабря 2013 года № 56

1. В томе 1 «Положение о территориальном планировании»:

1.1. Раздел 2 «Объекты культурного наследия на территории сельского поселения «Доскинский сельсовет» Богородского района» главы 1 считать разделом 1.3 и изложить в следующей редакции:

«1.3. Объекты культурного наследия на территории сельского поселения «Доскинский сельсовет» Богородского района

Таблица 1

Объекты культурного наследия

Наименование объекта	Датировка объекта	Категория охраны	Документ о принятии на государственную охрану	Место нахождения памятника
1	2	3	4	5
1. Казанская церковь	IX в.	Р		с. Доскино
2. Селище Буревестник-1	XIII – XVI вв.	Р	223	с.п. Буревестник в 1 км к югу и в 0,9 км к югу от одноименной железнодорожной станции
3. Селище Буревестник-2	2-я половина II тыс. н.э.	Р	223	с.п. Буревестник в 0,9 км к юго-востоку от западного конца в 0,9 км к юго-западу от одноименной железнодорожной станции и в 80 м к западу от Селища Буревестник
4. Селище Буревестник-3	XIII-начало XV вв.	Р	223	В 500 м к юго-западу от юго-западной оконечности поселка Буревестник
5. Селище Великосельево	XIII-XVIII вв.	Р	223	д. Великосельево юго-восточная часть на мысу, образованном берегом реки Кудьмы и правым коренным берегом реки Великой
6. Селище Доскино	I тыс. до н.э. I тыс. н.э.	Р	223	с. Доскино, в 1,7 км к северо-западу, в 1 км к западу от объездной автомагистрали М-7 «Волга»
7. Селище Доскино-2	I тыс. до н.э.	Р	223	с. Доскино, в 1,5 км к северо-западу, в 0,5 км к западу от объездной автомагистрали М-7 «Волга»
8. Селище Доскино -3	XIII-XIV вв.	Р	223	с. Доскино, в 1,2 км к северо-западу на правом берегу ручья, протекающего по Марьиному оврагу

9. Селище Доскино-5	XIII-XIV вв.	P	223	пос. Окский северная окраина в 0,2 км к югу от края затона «Окский»
10. Селище Доскино - 13	1 тыс. до н.э.	P	223	В центральной части пос. Окский, в 0,2 км к востоку от северо-восточного узла стадиона
11. Селище Доскино - 14	VIII – IV тыс. до н.э.	P	223	В 0,6 км к югу от д. Доскино 0,9 км к северу-северо-западу от д. Крутец, в 0,6 км к западу от трассы М-7 «Волга»
12. Селище Доскино - 15	Конец 1 тыс. до н.э.	P	223	На юго-юго-восточной окраине с. Доскино, разрезано трас. а/д М-7 «Волга» на две части
13. Селище Ефимьево- 1	XIII-начало XVвв.	P	223	с. Ефимьево, в 0,6 км к юго-западу от восточной окраины, на мысу левого коренного берега реки Кудьмы в устье долины реки Прорвы
14. Селище Ефимьево- 2	XIII-начало XVвв.	P	223	с. Ефимьево, в 0,36 км юго-востоку от восточной окраины на южной части мыса левого коренного берега реки Прорвы
15. Селище Ефимьево- 3	2-я полов. 1 тыс. до н.э. 1 пол. 1 тыс. н.э.	P	223	д. Ефимьево, в 0,12 км к юго-западу от восточного конца в 0,15 км к северо-западу от Селища Ефимьево-2
16. Селище Копнино-1	2-я пол. 1 тыс. до н.э. начало XV в н.э	P	223	д. Копнино, 1,4 км к северо-востоку от восточной окраины в 80 м к северо-востоку от заброшенного летнего лагеря отдыха школьников Приокского района г. Н. Новгорода
17. Селище Копнино-2	XIII- XVIIIвв.	P	223	д. Копнино, в 0,8 км к северо-востоку от северо-восточной окраины в 50 м к юго-западу от ограды заброшенного летнего лагеря отдыха школьников Приокского района г. Н.Новгорода
18. Селище Копнино-3	XIII- XVIIIвв.	P	223	д. Копнино, в 0,6 км к северо-востоку от северо-восточной окраины, на мысу левого коренного берега р. Кудьмы, образованного двумя оврагами
19. Селище Копнино-4	XVI- XVIIвв.	P	223	д. Копнино, северо-восточная часть на верхней площадке левого коренного берега реки Кудьмы
20. Селище Копнино-5	XIII-XVвв.	P	223	д. Копнино, в 1,7 км к юго-западу от юго-западной окраины на пологом склоне левого коренного берега р. Кудьмы
21. Селище Крутец-1	XIII- XVIIIвв.	P	223	На южной стороне д. Крутец
22. Селище Крутец-2	XIII- начало XVвв.	P	223	В 310 км к югу от южной окраины рядовой застройки д. Крутец
23. Селище Крутец-3	XIII- начало XV и 17вв.	P	223	В 300 м к юго-западу от юго-западной окраины ряд. ок. застройки д. Крутец
24. Селище Крутец-4	XIII- начало XVвв.	P	223	В 170 м к юго-западу от юго-западной окраины ряд. Застройки д. Крутец

25. Селище Поляны-1	XIII-XIVвв.	Р	223	д. Поляны, в 2 км к северо-востоку, в 0,12 км к северо-востоку от линии газопровода
26. Селище Поляны-2	XIII-XIVвв.	Р	223	д. Поляны, в 1,7 км к северу, на левом берегу ручья, протекающего по Марьиному оврагу
27. Селище Поляны-3	XIII-XIVвв.	Р	223	д. Поляны, в 1,3 км к северу, в 2 км к северо-востоку от д. Охотино на правом берегу ручья, протекающему по Марьиному оврагу
28. Селище Поляны-4	XIII-XIVвв.	Р	223	д. Поляны, в 1,5 км к северо-востоку, на левом берегу ручья, протекающего по оврагу, впадающему в Марьин овраг
29. Селище Поляны-5	XIII-XIVвв.	Р	223	д. Поляны, в 1,5 км к востоку на левом берегу ручья, протекающего по оврагу, впадающему в Марьин овраг
30. Селище Стрелково-1	XIII-XVIIвв.	Р	223	д. Стрелково, в северо-восточной части в 0,5 км к северо-востоку от одноименной железнодорожной станции
31. Селище Стрелково-2	XIII-XVIIвв.	Р	223	Железнодорожная станция Стрелково, в 1,5 км к юго-западу, на левом берегу оврага, тальвег, которого выходит в пойму р. Великой (левый берег реки)
32. Селище Стрелково-3	XIII-XVIIIвв.	Р	223	Железнодорожная станция Стрелково, в 1,7 км к юго-западу, на правом берегу оврага, прорезающего левый коренной берег р. Великой
33. Селище Стрелково-4	XIIIначало XVвв.	Р	223	д. Стрелково, в 0,3 км к западу от западной окраины на мысу первой надпойменной террасы правого берега р. Прорвы
34. Селище Стрелково-5	XIIIначало XVвв.	Р	223	д. Стрелково, в 1 км к северо-западу от западной окраины на мысу первой надпойменной террасы правого берега р. Прорвы
35. Селище Хватково-1	XIII-XVIIIвв.	Р	223	д. Хватково, в 0,22 км к северу – северо-востоку образованном левым коренным берегом реки Пыры и левым берегом прорезающего речную террасу оврага
36. Селище Хватково-2	XIII-XVIIIвв.	Р	223	д. Хватково, в 0,2 км к северу от центральной части, на мысу образованным левым коренным берегом р. Пыры и речную террасу оврага

».

1.2. В главе 2 «Перечень мероприятий по территориальному планированию и последовательность их выполнения»:

1.2.1. Раздел 2.1 «Предложения по изменению границ населенных пунктов сельского поселения «Доскинский сельсовет» изложить в следующей редакции:

«2.1. Предложения по изменению границ населенных пунктов сельского поселения «Доскинский сельсовет»

Проектом предлагается изменение границ следующих населенных пунктов за счет категории земель сельскохозяйственного назначения:

- п. Окский, предлагается включить в категорию земель населенных пунктов земельный участок кадастрового квартала 52:24:0030303, расположенный на северо-востоке от п. Окский, общей площадью 3,2 га;

- д. Хватково, предлагается включить в категорию земель населенных пунктов земельный участок с кадастровым номером 52:24:0030001:2672 общей площадью 15,0 га;

- с. Доскино, предлагается включить в категорию земель населенных пунктов земельные участки с кадастровыми номерами 52:24:0030001:2621, 52:24:0030001:2604 общей площадью 19,2 га под зону индивидуальной жилой застройки;

- д. Банниково, предлагается включить в категорию земель населенных пунктов земельные участки кадастрового квартала 52:24:0030103 общей площадью 75,4 га;

- д. Шумилово, предлагается включить в категорию земель населенных пунктов земельные участки с кадастровыми номерами 52:24:0031104:2180, 52:24:0031104:2185, 52:24:0031104:2184, 52:24:0031104:947, 52:24:0031104:1134, 52:24:0031104:417 (северная часть), 52:24:0031104:1461, 52:24:0031104:1125, 52:24:0031104:1462, 52:24:0031104:2194, 52:24:0031104:1259, 52:24:0031104:1269, 52:24:0031104:1137, 52:24:0031104:1155, 52:24:0031104:2498 (восточная часть), 52:24:0030002:112 (восточная часть), 52:24:0030002:89 (западная часть), 52:24:0031104:2497 89 (западная часть) общей площадью 157,3 га под зону индивидуальной жилой застройки и общественно-делового назначения;

- с. Ефимьево, предлагается включить в категорию земель населенных пунктов земельные участки с кадастровыми номерами 52:24:0031104:1131, 52:24:0031104:1273, 52:24:0030001:4676 общей площадью 31,0 га под зону индивидуальной жилой застройки;

- д. Бурцево, предлагается включить в категорию земель населенных пунктов земельные участки с кадастровыми номерами 52:24:0031104:1743, 52:24:0031104:1641, 52:24:0031104:1264, 52:24:0031104:1257, часть кадастрового квартала 52:24:0031104 западнее деревни, 52:24:0030001:35, 52:24:0030001:4703, 52:24:0030001:4702, 52:24:0030001:3272, 52:24:0030001:4222 общей площадью 41,5 га под зону индивидуальной жилой застройки;

- п. Мирный, предлагается включить в категорию земель населенных пунктов земельный участок с кадастровым номером 52:24:0031104:948 общей площадью 83,9 га и земельные участки с кадастровыми номерами 52:24:0031104:1251, 52:24:0031104:1261 общей площадью 1,9 га;

- д. Копнино, предлагается включить в категорию земель населенных пунктов земельные участки с кадастровыми номерами 52:24:0030001:2525, 52:24:0030001:2524, 52:24:0030001:2522, 52:24:0030001:2523, 52:24:0031401:53, 52:24:0030001:3483, 52:24:0030001:3355 общей площадью 54,1 га под зону индивидуальной жилой застройки;

- с.п. Буревестник, предлагается включить в категорию земель населенных пунктов часть кадастрового квартала 52:24:0030001, расположенную к северу от деревни Крутец площадью 6,7 га, земельные участки с кадастровыми номерами 52:24:0030001:3350, 52:24:0030001:3351, 52:24:0030001:3426, 52:24:0030001:3456, 52:24:0030001:4492, 52:24:0030001:4493 общей площадью 49,2 га под зону индивидуальной жилой застройки, зону общественно-делового назначения, зону среднеэтажной многоквартирной жилой застройки и зону промышленности.

Предложения по изменению площади земель, относящихся к категории земель сельскохозяйственного назначения

1. Изменение границ населенных пунктов с переводом земель сельскохозяйственного назначения в земли населенных пунктов. Общая площадь переводимой территории 531,7 га.

2. Перевод земельных участков из земель сельскохозяйственного назначения в земли промышленности. Общая площадь переводимой территории 15,7 га.

3. Перевод земельных участков из земель сельскохозяйственного назначения в земли лесного фонда. Общая площадь переводимой территории 454,0 га.».

1.2.2. Раздел 2-2 «Размещение планируемых объектов капитального строительства местного значения» изложить в следующей редакции:

«2.2. Размещение планируемых объектов капитального строительства местного значения

2.2.1. Размещения планируемых объектов капитального строительства транспорта

На первую очередь строительства предлагается:

- организовать крытые павильоны для ожидания поезда на ст. Сартаково, ст. Копнино, ст. Ефимьево, ст. Стрелково;
- развитие сети местных автомобильных дорог и главных улиц населенных пунктов путем их реконструкции, модернизации и увеличения протяженности на 6 км;
- строительство гаражного массива на 400 машино-мест в районе п. Окский (северная часть);
- строительство гаражного массива на 220 машино-мест в районе п. Окский (южная часть);
- организация парковочных мест общей численностью 30 машино-мест в западной части п. Доскино;
- строительство двухэтажного гаражного массива на 900 машино-место восточнее «Чешского парка»;
- строительство станций технического обслуживания автомобилей с общим количеством постов 35;
- строительство двух автозаправочных станций на автодороге М-7 «Волга» в районе с.п. Буревестник;
- строительство двух автозаправочных станций на автодороге Ряжск - Касимов -- Муром - Н.Новгород;

- строительство газовой автозаправочной станции в с.п. Буревестник.

На расчетный срок предлагается:

- развитие сети местных автомобильных дорог путем их реконструкции, модернизации и увеличения протяженности на 21,3 км;
- строительство моста через р. Прорва на автомобильной дороге местного значения, обеспечивающей связь д. Стрелково с другими населенными пунктами;
- реорганизация гаражных массивов в с.п. Буревестник;
- расширение двухэтажного гаражного массива у д. Шумилово (центральная часть) на 300 машиномест;
- организовать внутренний кольцевой маршрут с. Доскино – с. Ефимьево – д. Копнино – с.п. Буревестник – с. Доскино протяженностью 26 км;
- строительство станций технического обслуживания автомобилей с общим количеством постов 17.

2.2.2. Размещение планируемых объектов капитального строительства жилищно-коммунального хозяйства

2.2.2.1. Водоснабжение

Развитие систем водоснабжения сельских населенных пунктов:

- строительство водозаборов в д.Банниково, д.Бурцево, пос.Буревестник, д.Ефимьево, с.Доскино, с.Шумилово, д.Копнино – на I очередь;
- строительство водопроводных сетей в д.Банниково, д.Бурцево, д.Великосельево, д.Ефимьево, пос.Буревестник, д.Крутец, с.Доскино, д.Копнино, пос.Окский, пос.Мирный д.Хватково, с.Шумилово – на расчетный срок 93,7 км, (в т.ч. на I очередь 84,2 км).

2.2.2.2. Канализация

Развитие систем канализации сельских населенных пунктов:

- строительство очистных сооружений канализации в д.Банниково, д.Великосельево, д.Ефимьево, д.Копнино, пос.Окский, д.Шумилово – на I очередь;
- расширение с реконструкцией очистных сооружений хозяйственно-бытовой канализации в пос.Буревестник - на I очередь;

- строительство канализационных сетей в д.Банниково, д.Бурцево, д.Великосельево, пос.Буревестник, д.Ефимьево, д.Копнино, д.Крутец, д.Хватково, с.Доскино, пос.Окский, пос.Мирный, с.Шумилово – на расчетный срок 83,7 км, (в т.ч. на I очередь 63,0 км);
- строительство канализационных насосных станций в д.Банниково, д.Бурцево, д.Великосельево, пос.Буревестник, д.Ефимьево, д.Копнино, с.Доскино, пос.Окский, с.Шумилово – на расчетный срок 21 шт., (в т.ч. на I очередь – 18 шт.).

2.2.3. Размещение планируемых объектов энергетических систем местного значения

Теплоснабжение

Проектом генерального плана Доскинского сельсовета предусматривается:

- оборудование жилой зоны котлами на газовом топливе на расчетный срок - 6130 единиц, в том числе на первую очередь – 5415 единиц;
- оборудование 2-3 этажного жилого фонда котлами на газовом топливе на первую очередь – 1652 единицы;
- строительство котельной для СТО на 22 поста мощностью 4,34 МВт на первую очередь;
- строительство котельной для СТО на 4 поста мощностью 0,92 МВт на первую очередь;
- строительство котельной для СТО на 9 постов мощностью 2,0 МВт на расчетный срок;
- строительство котельной для СТО на 7 постов мощностью 1,56 МВт на расчетный срок.

По юго-западной части д. Шумилово:

- строительство для дошкольного учреждения на 50 мест на первую очередь котельной мощностью 0,2 МВт;
- строительство для общеобразовательного учреждения на первую очередь котельной мощностью 0,11 МВт;
- строительство для магазина на 120 м² на первую очередь котельной мощностью 0,05 МВт;

- строительство для предприятия общественного питания на 15 мест на первую очередь котельной мощностью 0,09 МВт;

- строительство для ФАП с аптекой на первую очередь котельной мощностью 0,08 МВт.

По д. Бурцево:

- строительство для дошкольного учреждения на 160 мест на первую очередь котельной мощностью 0,45 МВт;

- строительство для общеобразовательного учреждения на первую очередь котельной мощностью 0,28 МВт;

- строительство для 2-х магазинов на 270 м² 2 котельные мощностью 0,08 МВт каждая, в том числе 1 котельная на первую очередь;

- строительство для предприятия общественного питания на первую очередь котельной мощностью 0,44 МВт;

- строительство для ФАП с аптекой на первую очередь котельной мощностью 0,08 МВт;

- строительство для предприятия бытового обслуживания на первую очередь котельной мощностью 0,04 МВт;

- строительство для отделения связи на первую очередь котельной мощностью 0,06 МВт;

- строительство для досугового центра с библиотекой на первую очередь котельной мощностью 0,3 МВт;

- строительство для бани на первую очередь котельной мощностью 2,21 МВт;

- строительство для дошкольного учреждения на 65 мест на первую очередь котельной мощностью 0,24 МВт;

- строительство для общеобразовательного учреждения на первую очередь котельной мощностью 0,17 МВт;

- строительство для магазина на 300 м² котельной мощностью 0,08 МВт на первую очередь;

- строительство для предприятия общественного питания на первую очередь котельной мощностью 0,19 МВт;

- строительство для предприятия бытового обслуживания на первую очередь котельной мощностью 0,035 МВт.

По центральной части д. Шумилово:

- строительство для дошкольного учреждения на 85 мест на первую очередь котельной мощностью 0,32 МВт;

- строительство для общеобразовательного учреждения на первую очередь котельной мощностью 0,26 МВт;

- строительство для магазина на 350 м² на первую очередь котельной мощностью 0,08 МВт;

- строительство для магазина на 150 м² на расчетный срок котельной мощностью 0,05 МВт;

- строительство для предприятия общественного питания на 40 мест на первую очередь котельной мощностью 0,22;

- строительство для предприятия общественного питания на 20 мест на расчетный срок котельной мощностью 0,11;

- строительство для ФАП с аптекой на первую очередь котельной мощностью 0,08 МВт;

- строительство для предприятия бытового обслуживания на первую очередь котельной мощностью 0,04 МВт;

- строительство для отделения сбербанка на первую очередь котельной мощностью 0,06 МВт;

- строительство для пожарного депо на первую очередь котельной мощностью 0,05 МВт;

- строительство для дошкольного учреждения на 55 мест на первую очередь котельной мощностью 0,2 МВт;

- строительство для общеобразовательного учреждения на первую очередь котельной мощностью 0,17 МВт;

- строительство для магазина на 300 м² на первую очередь котельной мощностью 0,08 МВт;

- строительство для предприятия общественного питания на первую очередь котельной мощностью 0,19 МВт;

- строительство для предприятия бытового обслуживания на первую очередь котельной мощностью 0,035 МВт.

По п. Окский:

- строительство для дошкольного учреждения на 100 мест на первую очередь котельной мощностью 0,31 МВт;

- строительство для общеобразовательного учреждения на первую очередь котельной мощностью 0,24 МВт;

- строительство для магазина на 100 м² на расчетный срок котельной мощностью 0,043 МВт;

- строительство для предприятия общественного питания на первую очередь котельной мощностью 0,22 МВт.

- строительство для предприятия бытового обслуживания на первую очередь котельной мощностью 0,04 МВт.

По п. Буревестник:

- строительство для дошкольного учреждения на 70 мест на первую очередь котельной мощностью 0,27 МВт;

- строительство для 2-х магазинов на 150 м² каждый 2 котельные мощностью 0,05 МВт каждая, в том числе 1 котельная на первую очередь;

- строительство для предприятия общественного питания на 120 мест на первую очередь котельной мощностью 0,45 МВт;

- строительство для предприятия бытового обслуживания на первую очередь котельной мощностью 0,07 МВт;

- строительство для пожарного депо на первую очередь котельной мощностью 0,05 МВт.

По д. Банниково:

- строительство для дошкольного учреждения на 60 мест на первую очередь котельной мощностью 0,24 МВт;

- строительство для общеобразовательного учреждения на 200 мест на расчетный срок котельной мощностью 0,32 МВт;

- строительство для магазина на 150 м² на первую очередь котельной мощностью 0,05 МВт;

- строительство для магазина на 180 м² на расчетный срок котельной мощностью 0,06 МВт;
- строительство для предприятия общественного питания на 45 мест на первую очередь котельной мощностью 0,22 МВт;
- строительство для ФАП с аптекой на первую очередь котельной мощностью 0,08 МВт;
- строительство для предприятия бытового обслуживания на первую очередь котельной мощностью 0,04 МВт;
- строительство для отделения связи на первую очередь котельной мощностью 0,06 МВт;
- строительство для пожарного депо на первую очередь котельной мощностью 0,09 МВт.

По д. Великосельево:

- строительство для магазина на 50 м² на первую очередь котельной мощностью 0,03 МВт;
- строительство для пожарного депо на первую очередь котельной мощностью 0,05 МВт.

По с. Доскино:

- строительство для предприятия общественного питания на 50 мест на первую очередь котельной мощностью 0,23 МВт;
- строительство для предприятия бытового обслуживания на первую очередь котельной мощностью 0,04 МВт;
- строительство для дошкольного учреждения на 35 мест на первую очередь котельной мощностью 0,15 МВт;
- строительство для магазина на 300 м² на первую очередь котельной мощностью 0,08 МВт;
- строительство для бани на первую очередь котельной мощностью 1,87 МВт.

По д. Поляны:

- строительство для магазина на 100 м² на первую очередь котельной мощностью 0,043 МВт.

По северо-восточной части д. Шумилово:

- строительство для дошкольного учреждения на 224 места на первую очередь котельной мощностью 0,6 МВт;
- строительство для магазина на 400 м² на первую очередь котельной мощностью 0,084 МВт;
- строительство для предприятия общественного питания на 200 мест на первую очередь котельной мощностью 0,7 МВт;
- строительство для предприятия общественного питания на 15 мест на первую очередь котельной мощностью 0,09 МВт;
- строительство для ФАП с аптекой на первую очередь котельной мощностью 0,08 МВт;
- строительство для предприятия бытового обслуживания на первую очередь котельной мощностью 0,06 МВт;
- строительство для досугового центра с библиотекой на первую очередь котельной мощностью 0,3 МВт.

По д. Стрелково:

- строительство для магазина на 50 м² на первую очередь котельной мощностью 0,03 МВт.

По д. Ефимьево:

- строительство для дошкольного учреждения на 100 мест на первую очередь котельной мощностью 0,34 МВт;
- строительство для общеобразовательного учреждения на первую очередь котельной мощностью 0,18 МВт;
- строительство для магазина на 300 м² на первую очередь котельной мощностью 0,08 МВт;
- строительство для предприятия общественного питания на 50 мест на первую очередь котельной мощностью 0,22 МВт;
- строительство для ФАП с аптекой на первую очередь котельной мощностью 0,08 МВт;
- строительство для предприятия бытового обслуживания на первую очередь котельной мощностью 0,035 МВт;

- строительство для дошкольного учреждения на 100 мест на первую очередь котельной мощностью 0,34 МВт;
- строительство для дошкольного учреждения на 130 мест на первую очередь котельной мощностью 0,4 МВт;
- строительство для общеобразовательного учреждения на первую очередь котельной мощностью 0,51 МВт;
- строительство для 2-х аптек на первую очередь 2 котельных мощностью 0,07 МВт каждая;
- строительство для 2-х магазинов на 630 м² на первую очередь 2 котельных мощностью 0,14 МВт каждая;
- строительство для 2-х предприятий общественного питания на 85 мест на первую очередь 2 котельных мощностью 0,34 МВт каждая;
- строительство для предприятия бытового обслуживания на первую очередь котельной мощностью 0,07 МВт;
- строительство для отделения сбербанка на первую очередь котельной мощностью 0,07 МВт;
- строительство для отделения связи на первую очередь котельной мощностью 0,07 МВт;
- строительство для досугового центра с библиотекой на первую очередь котельной мощностью 0,53 МВт;
- строительство для пожарного депо на первую очередь котельной мощностью 0,1 МВт.

По п. Мирный:

- строительство для дошкольного учреждения на 100 мест на первую очередь котельной мощностью 0,32 МВт;
- строительство для магазина на 500 м² на первую очередь котельной мощностью 0,11 МВт.

По д. Копнино:

- строительство для дошкольного учреждения на 45 мест на первую очередь котельной мощностью 0,17 МВт;

- строительство для общеобразовательного учреждения на первую очередь котельной мощностью 0,13 МВт;
- строительство для магазина на 250 м² на первую очередь котельной мощностью 0,08 МВт;
- строительство для предприятия общественного питания на 35 мест на первую очередь котельной мощностью 0,16 МВт;
- строительство для предприятия бытового обслуживания на первую очередь котельной мощностью 0,03 МВт.

По д. Хватково:

- строительство для магазина на 300 м² на первую очередь котельной мощностью 0,08 МВт.

Электроснабжение

- реконструкция и техническое перевооружение ПС-110/10 кВ Буревестник с увеличением мощности трансформаторов до 2x25 МВА, расширением РУ-10 кВ – на I очередь;
- монтаж 2 шт. ячеек напряжением 6 кВ с вакуумным выключателем в РУ-6 кВ ПС-110/6 кВ Богородск – на I очередь;
- сооружение 1 шт. силового распределительного пункта РП напряжением 6 кВ с ТП-6/0,4 кВ в д. Шумилово – на I очередь;
- сооружение 1 шт. силового распределительного пункта РП напряжением 10 кВ с ТП-10/0,4 кВ в с. Ефимьево -- на I очередь;
- сооружение 61 шт. однострансформаторных ТП-10(6)/0,4 кВ в д. Банниково, д. Бурцево, п. Буревестник, с. Доскино, с. Ефимьево, д. Копнино, п. Мирный, п. Окский, д. Хватково, д. Шумилово, д. Крутец, в том числе 51 шт. в д. Банниково, д. Бурцево, п. Буревестник, с. Доскино, с. Ефимьево, д. Копнино, п. Мирный, п. Окский, д. Хватково, д. Шумилово, д. Крутец – на I очередь;
- строительство 4,2 км двухцепной ВЛ-10 кВ на ж/б опорах с подвеской провода СИП (от ПС Буревестник до проектируемого РП с. Ефимьево) – на I очередь;

- строительство 8,0 км двухцепной ВЛ-6 кВ на ж/б опорах с подвеской провода СИП (от ПС Богородск до проектируемого РП д. Шумилово) – на I очередь;

- строительство 44,0 км линий наружного освещения на ж/б опорах с применением светильников с натриевыми лампами, в том числе 37,0 км – на I очередь.

Связь

- монтаж 4 шт. новых цифровых АТС контейнерного исполнения на территории нового строительства в д.Шумилово, д.Бурцево, д.Банниково, с.Ефимьево – на I очередь;

- строительство 15,5 км волоконно-оптических линий связи - на I очередь;

- перенос 2,7 км участка магистральной линии связи (АТС г.Богородск – АТС п.Буревестник), попадающего под застройку, на новую трассу - на I очередь;

- монтаж 6689 шт. трехпрограммных приемников эфирного радиовещания, в том числе 5975 шт. - на I очередь.

2.2.4. Размещение планируемых линейных объектов местного значения, обеспечивающих деятельность субъектов естественных монополий (в области газоснабжения)

Развитие системы газоснабжения в Доскинском сельсовете:

- строительство магистрального газопровода – 24,0 км на расчетный срок, в том числе на первую очередь – 6,0 км;

- ликвидация магистрального газопровода – 10,0 км на расчетный срок, в том числе на первую очередь – 7,0 км;

- строительство газопроводов высокого давления $P=0,6$ МПа – 49,5 км на расчетный срок, в том числе на первую очередь – 42,5 км;

- строительство 37 ПГБ на расчетный срок, в том числе на первую очередь - 31 ПГБ.

2.2.5. Размещение планируемых объектов капитального строительства социальной инфраструктуры

На территории Доскинского сельсовета на расчетный срок получают развитие жилые зоны рынка недвижимости, которые будут размещаться в с.п. Буревестник, д. Банниково, д. Бурцево, с. Доскино, с. Ефимьево, д. Копнино, пос. Окский, д. Хватково, д. Шумилово, п. Мирный, к строительству предлагается индивидуальная малоэтажная застройка общей площадью 944,1 тыс. м² в количестве 5300 домов. В том числе на первую очередь индивидуальная малоэтажная застройка предлагается в с. п. Буревестник д. Банниково, д. Бурцево, с. Доскино, с. Ефимьево, д. Копнино, пос. Окский, д. Хватково, д. Шумилово, п. Мирный общей площадью 813,4 тыс. м² в количестве 4590 домов. На расчетный срок, в том числе на первую очередь к строительству предлагаются площадки малоэтажного многоквартирного жилого фонда 2-4 эт. в д. Шумилово, д. Хватково, с.п. Буревестник общей площадью 99,1 тыс. м².

Для полного обеспечения объектами культурно-бытового обслуживания сельского населения и дополнительного населения, которое будет проживать в жилых зонах рынка недвижимости, проектом предлагается новое строительство:

Дошкольных учреждений и общеобразовательных школ: на расчетный срок, в том числе на первую очередь реализации дошкольные учреждения на 45 мест в д. Копнино, два объекта на 50 и 55 мест в д. Шумилово, на 160 мест в д. Бурцево, на 85 мест в д. Шумилово, на 100 мест в п. Окский, на 70 мест в с.п. Буревестник, на 90 мест в п. Мирный, на 60 мест в д. Банниково, на 224 места в д. Шумилово, на 35 мест в с. Доскино, два объекта по 100 мест в д. Ефимьево и один на 130 мест, на 65 мест в д. Бурцево, создание частных дошкольных учреждений на расчетный срок, в том числе на первую очередь реализации в д. Бурцево на 5 мест, в д. Великосельево на 6 мест; на расчетный срок, в том числе на первую очередь реализации общеобразовательные учреждения в д. Копнино на 85 мест, в д. Шумилово на 170 мест и 105 мест, в д. Бурцево на 230 мест и 195

мест, в д. Шумилово на 400 мест, в п. Окский на 170 мест, в д. Ефимьево на 120 мест и 435 мест, на расчетный срок строительства в д. Банниково на 400 мест.

Учреждений здравоохранения, социального обеспечения и спортивных сооружений: на расчетный срок, в том числе на первую очередь реализации шесть ФАПов совместно с аптекой в д. Бурцево, д. Шумилово, д. Банниково, д. Шумилово, д. Ефимьево; на расчетный срок, в том числе на первую очередь реализации спортивные территории по 0,4 га в д. Шумилово, д. Бурцево, 0,2 га в д. Банниково, в д. Шумилово на 0,8га, в д. Ефимьево на 0,7 га, в д. Шумилово на 0,1 га, д. Ефимьево на 0,2 га.

Учреждений культуры и искусства: на расчетный срок, в том числе на первую очередь реализации досуговые центры два объекта по 200 мест совместно с библиотекой по 31,0 тыс. томов в д. Бурцево и в д. Шумилово, на 300 мест совместно с библиотекой на 50,0 тыс. томов в д. Ефимьево.

Предприятий торговли, общественного питания, бытового обслуживания и коммунального хозяйства: на расчетный срок, в том числе на первую очередь реализации магазины в д. Хватково на 300,0 м² торг. площ., д. Копнино на 250,0 м² торг. площ., в д. Шумилово на 120,0 м² торг. площ., в д. Шумилово на 350,0 и 300,0 м² торг. площ., в д. Бурцево на 270,0 и 300,0 м² торг. площ., в п. Мирный на 500,0 м² торг. площ., в с.п. Буревестник на 150,0 м² торг. площ., в д. Банниково на 150,0 м² торг. площ., в д. Великосельево на 50,0 м² торг. площ., в д. Поляны на 100,0 м² торг. площ., в д. Шумилово на 400,0 м² торг. площ., в д. Стрелково на 50,0 м² торг. площ., в д. Ефимьево два объекта по 630,0 и один на 300,0 м² торг. площ., в с. Доскино на 300,0 м² торг. площ., на расчетный срок реализации магазины в д. Шумилово на 150,0 м² торг. площ., в п. Окский на 100,0 м² торг. площ., в с.п. Буревестник на 150,0 м² торг. площ., в д. Банниково на 180,0 м² торг. площ.; на расчетный срок, в том числе на первую очередь реализации кафе в д. Копнино на 35 посад. мест, д. Шумилово на 15 и 40 посад. мест, в д. Бурцево на 120 и 40 посад. мест, в д. Шумилово на 40 посад. мест, в п. Окский на 45 посад. мест, в с.п. Буревестник на 120 посад. мест, в д. Банниково на 45 посад. мест, в с. Доскино на 50 посад. мест, в д. Шумилово два объекта на 200 посад. мест и 15 посад. мест, в д. Ефимьево два объекта по 85 и один на 50

и посад. мест, на расчетный срок реализации кафе в д. Шумилово на 20 посад. мест; КБО на расчетный срок, в том числе на первую очередь реализации в д. Копнино на 3 рабочих места, д. Шумилово на 6 и 4 раб. мест, в п. Окский на 7 раб. мест, в с.п. Буревестник на 15 раб. мест, в д. Банниково на 6 раб. мест, в с. Доскино на 7 раб. места, в д. Бурцево на 6 и 4 раб. мест, в д. Шумилово на 16 раб. мест, в д. Ефимьево на 7 и 17 раб. мест ; бани на расчетный срок, в том числе на первую очередь в д. Бурцево на 60 мест, с. Доскино на 60 мест; на расчетный срок, в том числе на первую очередь реализации пожарные депо по 2 машины в д. Шумилово, в с.п. Буревестник, д. Великосельево, в д. Банниково, на 3 машины в д. Ефимьево.

Кредитно-финансовых учреждений и предприятий связи: на расчетный срок, в том числе на первую очередь реализации отделение сбербанка в д. Шумилово и д. Ефимьево; на расчетный срок, в том числе на первую очередь реализации отделение связи в д. Банниково, д. Бурцево, д. Ефимьево.».

1.2.3. Раздел 2.4 «Технико-экономические показатели» изложить в следующей редакции:

«2.4. Основные технико-экономические показатели

№ № п/п	Наименование	Единица измерения	Существующее положение	I очередь строительства	Расчетный срок
1.	Общая площадь земель в границах проектирования, в том числе:	га	11886,0	11886,0	11886,0
1.1.	Земли населенных пунктов	га	1772,7	-	2304,4
1.2.	Земли промышленности, энергетики, транспорта, земли обороны и т.д.	га	443,1	-	458,8
1.3.	Земли лесного фонда	га	860,0	-	1314,0
1.4.	Земли сельскохозяйственного назначения	га	8574,2	-	7572,8
1.5.	Земли водного фонда	га	236,0	-	236,0
2.	Население				
2.1.	Общая численность населения, в том числе:	чел	6880	26230	28250
-	в сельском поселении	чел	6235	6235	6235
-	в жилых зонах рынка недвижимости	чел	645	19995	22015
2.2.	Количество населенных пунктов	единиц	14	14	14
3.	Жилищный фонд				
3.1.	Общий объем жилого фонда, в	тыс. м ²	176,8	1041,3	1169,0

№ № п/п	Наименование	Единица измере- ния	Сущест- вующее положение	П очередь строи- тельства	Расчетный срок
	том числе:	общ.пло щ			
-	существующий сохраняемый	тыс. м ² общ.пло щ	176,8	176,8	176,8
-	новое строительство в жилых зо- нах рынка недвижимости	тыс. м ² общ.пло щ	-	912,5	1043,2
3.2.	Общий объем нового жилого фонда, в том числе:	тыс. м ² общ.пло щ	-	912,5	1043,2
-	1-2 этаж. индивидуальная за- стройка	тыс. м ² общ.пло щ	-	813,4	944,1
-	2-4 этажная многоквартирная	тыс. м ² общ.пло щ	-	99,1	99,1
3.4.	Средняя обеспеченность жилым фондом:				
-	в сельском поселении	м ² /чел	25,7	25,7	25,7
-	в жилых зонах рынка недвижимо- сти				
	- в индивидуальном малоэтажном	м ² /чел	-	61,0	61,0
	- в многоквартирном	м ² /чел	-	18,0	18,0
3.5.	Среднееежегодный ввод жилого фонда в жилых зонах рынка не- движимости	тыс.м ²	-	91,3	47,2
3.6.	Максимальный коэффициент за- стройки	-	-	0,2	0,2
4.	Объекты социального и куль- турно-бытового обслуживания				
4.1.	Объекты дошкольного учрежде- ния	мест	155	1535	1535
	Обеспеченность на 1000 чел.	факт	23	59	54
		норма	49	50	54
4.2.	Объекты общеобразовательного учреждения	мест	599	2509	2909
	Обеспеченность на 1000 чел.	факт	87	100	103
		норма	97	100	103
4.3.	Объекты здравоохранения (поли- клиника)	посещ. в смену	110	110	110
4.4.	Объекты торгового назначения	м ² торг. площади	2224,0	7374,0	7954,0
	Обеспеченность на 1000 чел.	факт	323,0	300,0	300,0

№ № п/п	Наименование	Единица измере- ния	Сущест- вующее положение	І очередь строи- тельства	Расчетный срок
		норма	300,0	300,0	300,0
4.5.	Объекты общественного питания	посад. мест/на 1 тыс. чел.	35	1020	1040
	Обеспеченность на 1000 чел.	факт	5	40	40
		норма	40	40	40
4.6.	Объекты бытового обслуживания	раб. мест	-	98	98
	Обеспеченность на 1000 чел.	факт	-	4	4
		норма	4	4	4
4.7.	Объекты культурно-досугового назначения	мест	270	970	970
	Обеспеченность на 1000 чел.	факт	39	37	34
		норма	31	31	31
4.8.	Объект специального назначения (пожарное депо)	машины	2	13	13
4.9.	Учреждения жилищно-коммунального хозяйствования (баня)	мест	39	149	149
	Обеспеченность на 1000 чел.	факт	5	11	9
		норма	7	7	7
5.	Ритуальное обслуживание				
5.1.	Кладбище	га	6,4	13,1	13,8
6.	Зеленые насаждения общего пользования	га	2,0	31,5	33,9
	Обеспеченность м ² на 1000 чел.	факт	2,9	12	12
		норма	12	12	12
7.	Инженерная инфраструктура				
7.1.	Электроснабжение				
	- количество распределительных пунктов напряжением 10 (6) кВ	шт.	2	4	4
	- количество вновь сооружаемых трансформаторных подстанций ТП-10(6)/0,4 кВ	шт.	-	51	61
	- вновь подключаемая электрическая нагрузка	кВт	-	7080	7645
7.2.	Телефонизация				
	- вновь подключаемое количество телефонов	шт.	-	6107	6828
	- вновь подключаемое количество	шт.	-	5975	6689

№ № п/п	Наименование	Единица измере- ния	Сущест- вующее положение	Г очередь строи- тельства	Расчетный срок
	радиоприемников				
	-количество АТС	шт.	2	6	6
7.3.	Теплоснабжение				
	- Общий расход тепла	<u>МВт</u> Гкал/ч	<u>74,4</u> 64,0	<u>227,5</u> 195,7	<u>263,7</u> 227,1
	-Протяженность тепловых сетей	км	2,5	2,5	2,5
7.4.	Газоснабжение				
	- Расход природного газа	<u>Тыс.м³</u> год	5723,2	56119,95	63051,66
	- Протяженность газовых сетей высокого давления (в границах проектирования)	км	14,0	56,5	63,5
7.5.	Водоснабжение				
	-Водопотребление	<u>Тыс.м³</u> сут	0,9	7,2	7,4
	-Протяженность сетей	км	22,5	106,7	116,2
7.6.	Канализация				
	-Общее поступление сточных вод	<u>Тыс.м³</u> сут	0,6	6,4	7,2
	-Протяженность сетей	км	6,4	69,4	90,1
8.	Транспортная инфраструктура				
8.1.	Внешний транспорт				
	Железная дорога	км	16,4	16,4	16,4
	Железнодорожные станции	объект	5	5	5
	Крытый навильон для ожидания поезда	объект	1	5	5
8.2.	Улично-дорожная сеть				
	Автомобильные дороги федерального значения	км	9,2	9,2	9,2
	Автомобильные дороги регионального значения	км	11,7	11,7	11,7
	Автомобильные дороги межмуниципального значения, главные улицы населенных пунктов	км	25,643	25,643	25,643
	Автомобильные дороги местного значения, главные, основные улицы населенных пунктов	км	15,5	21,5	42,8
8.3.	Сооружения на автомобильных и железных дорогах				
	Автомобильная развязка в разных уровнях	объект	1	1	1
	Мост, путепровод	объект	8	8	9
	Дамба	объект	1	1	1
	Водопрпускная труба	объект	5	5	5
	Железнодорожный переезд	объект	1	1	1
8.4.	Общественный транспорт				
	Протяженность маршрутов автобуса	км	37,8	37,8	63,8

№ № п/п	Наименование	Единица измерения	Существующее положение	I очередь строительства	Расчетный срок
	Крытые павильоны для ожидания автотранспорта	объект	19	19	31
8.5.	Сооружения для обслуживания и хранения транспортных средств				
	Гаражи	машиномест	700	2220	2920
	Парковки для постоянного хранения автотранспорта	машиномест	-	30	30
	Станции технического обслуживания	пост	5	40	57
	Автозаправочные станции	объект	2	7	7
9.	Ориентировочная стоимость первой очереди строительства	млн. руб.	-	41964,2	-

Параметры функциональных зон

№ № п/п	Функциональные зоны	Коэффициент застройки	Коэффициент плотности застройки	Плотность населения (чел/га)	Площадь зоны (га)
1	Жилая зона, в том числе:	-	-	-	-
-	зона индивидуальной жилой застройки постоянного проживания	0,2	0,4	15	1510,7
-	зона малоэтажной многоквартирной жилой застройки	0,4	0,8	150	48,1
-	зона среднеэтажной многоквартирной жилой застройки	0,4	0,8	320	2,5
2	Общественно-деловая зона	1,0	3,0	-	63,0
3	Зона транспортной инфраструктуры	-	-	-	230,4
4	Производственная зона	0,6	1,8	-	31,1
5	Рекреационная зона	-	-	-	43,5
6	Зона сельскохозяйственного использования	-	-	-	291,2
7	Зона специального назначения	-	-	-	6,2

».

2. В томе 3 «Графические материалы»:

2.1. Карту «Проектный план (сводная карта). Зонирование территории» изложить в новой редакции согласно приложению 1 к настоящим изменениям.

2.2. Карту «Охрана окружающей среды. Проектные предложения по улучшению состояния окружающей среды» изложить в новой редакции согласно приложению 2 к настоящим изменениям.

2.3. Карту «Карта развития объектов социальной инфраструктуры» изложить в новой редакции согласно приложению 3 к настоящим изменениям.

2.4. Карту «Карта развития объектов транспортной инфраструктуры» изложить в новой редакции согласно приложению 4 к настоящим изменениям.

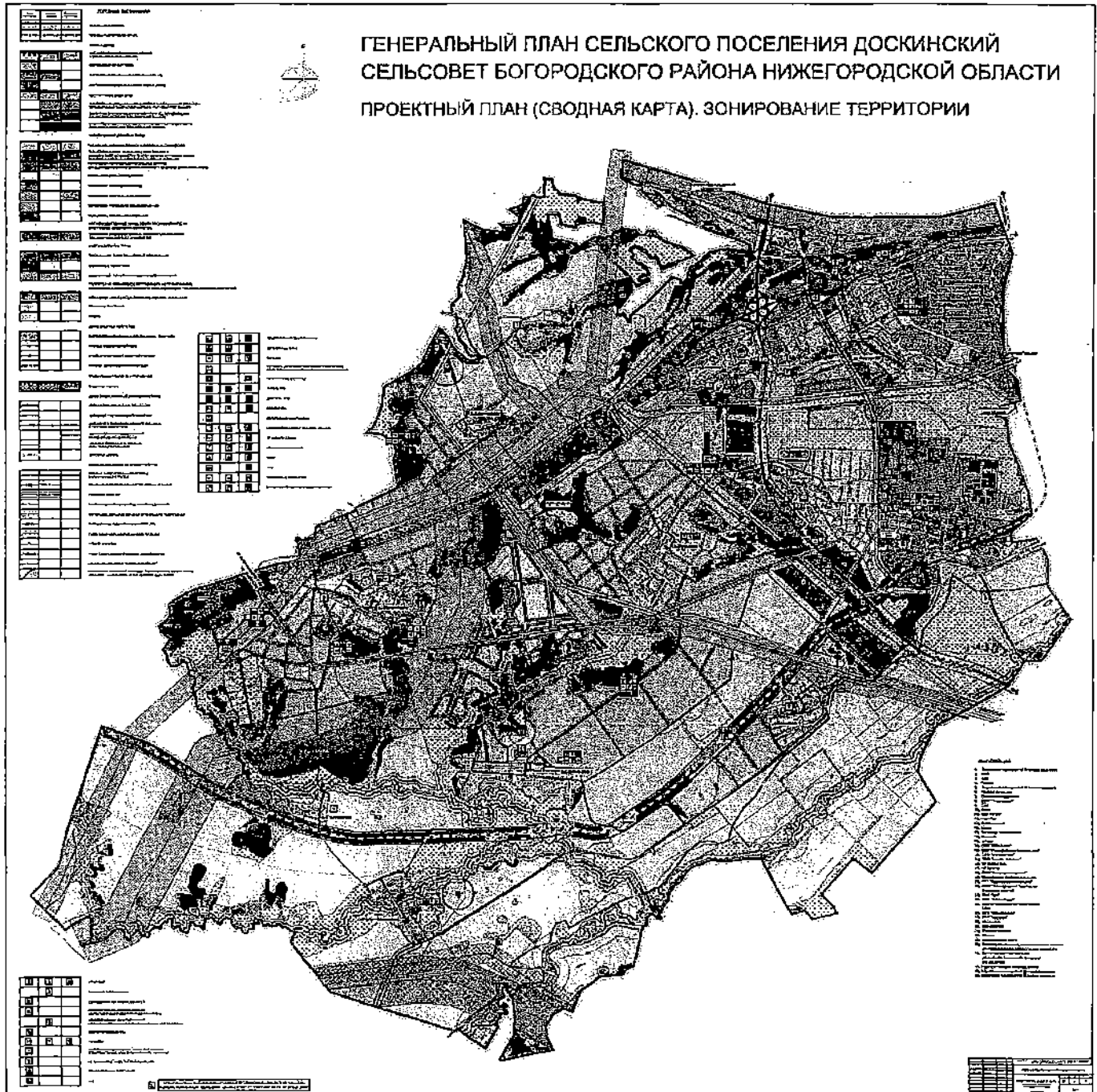
2.5. Карту «Карта развития объектов и сетей инженерно-технического обеспечения (водоснабжение и канализация)» изложить в новой редакции согласно приложению 5 к настоящим изменениям.

2.6. Карту «Карта развития объектов и сетей инженерно-технического обеспечения (теплогазоснабжение)» изложить в новой редакции согласно приложению 6 к настоящим изменениям.

2.7. Карту «Карта развития объектов и сетей инженерно-технического обеспечения (электроснабжение и связь)» изложить в новой редакции согласно приложению 7 к настоящим изменениям.

ПРИЛОЖЕНИЕ 1

к изменениям в генеральный план сельского поселения Доскинский сельсовет Богородского района Нижегородской области, утвержденный решением сельского Совета Доскинского сельсовета Богородского муниципального района Нижегородской области от 19 декабря 2013 года № 56



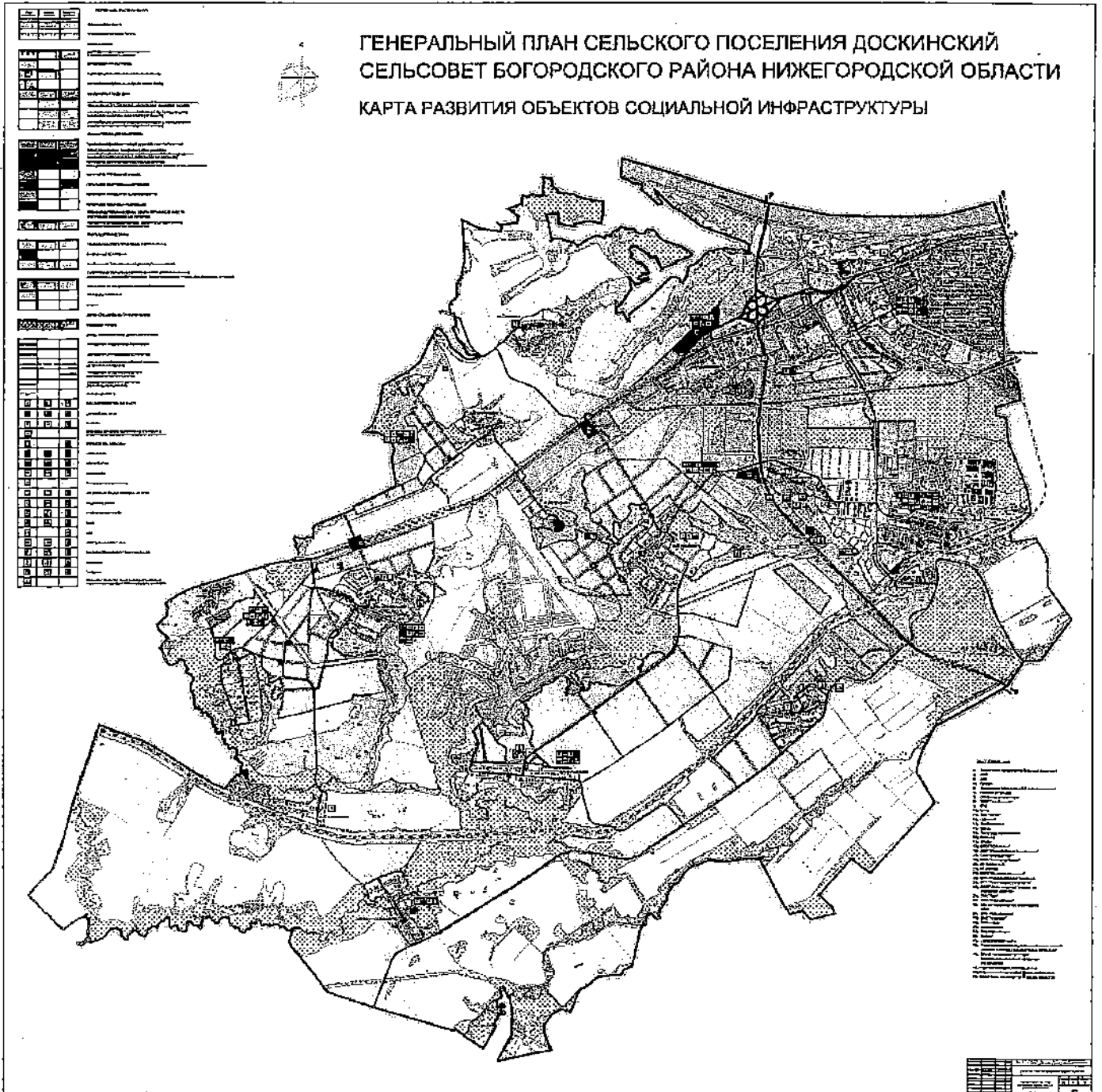
ПРИЛОЖЕНИЕ 2

к изменениям в генеральный план сельского поселения Доскинский сельсовет Богородского района Нижегородской области, утвержденный решением сельского Совета Доскинского сельсовета Богородского муниципального района Нижегородской области от 19 декабря 2013 года № 56



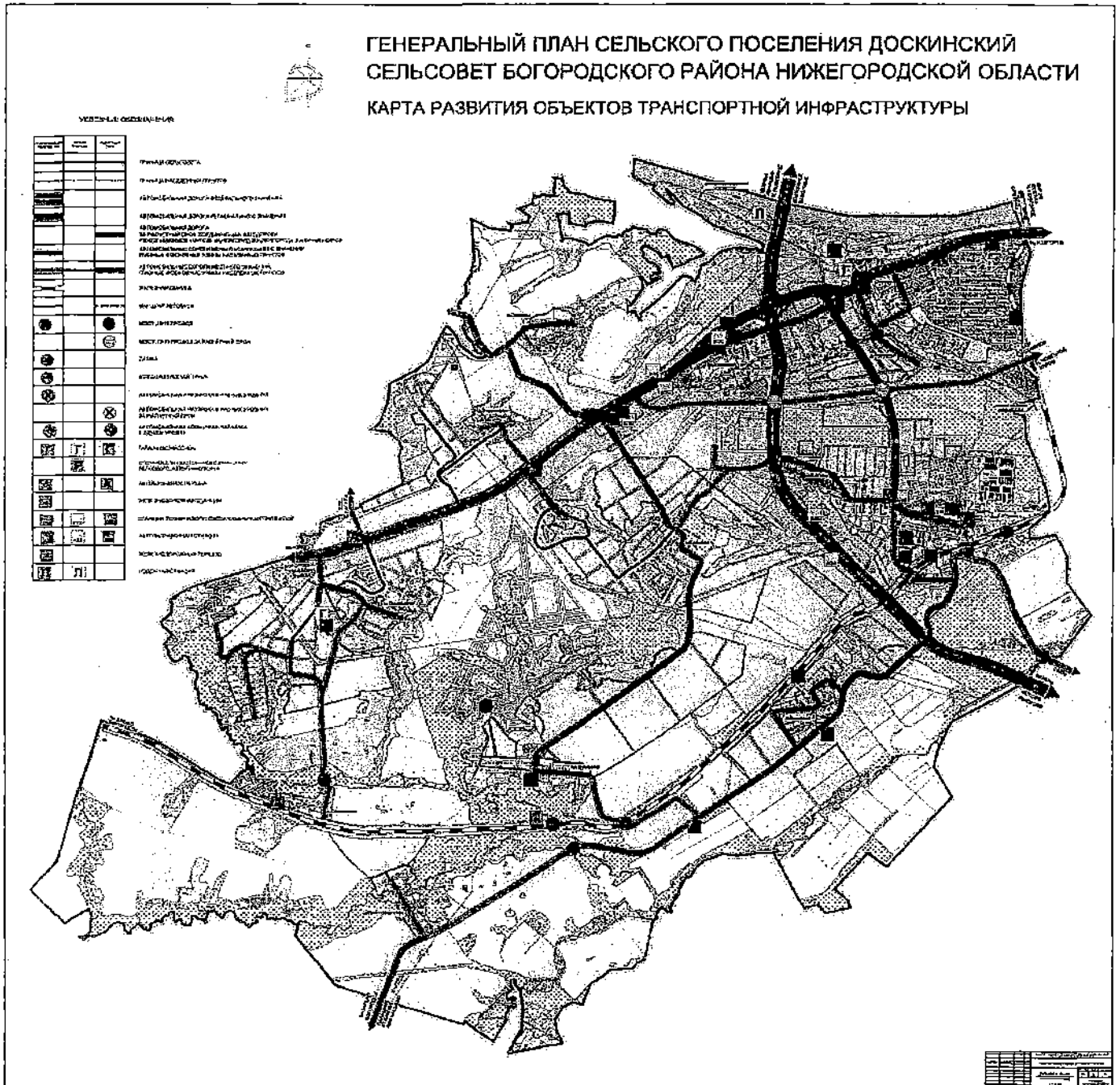
ПРИЛОЖЕНИЕ 3

к изменениям в генеральный план сельского поселения Доскинский сельсовет Богородского района Нижегородской области, утвержденный решением сельского Совета Доскинского сельсовета Богородского муниципального района Нижегородской области от 19 декабря 2013 года № 56



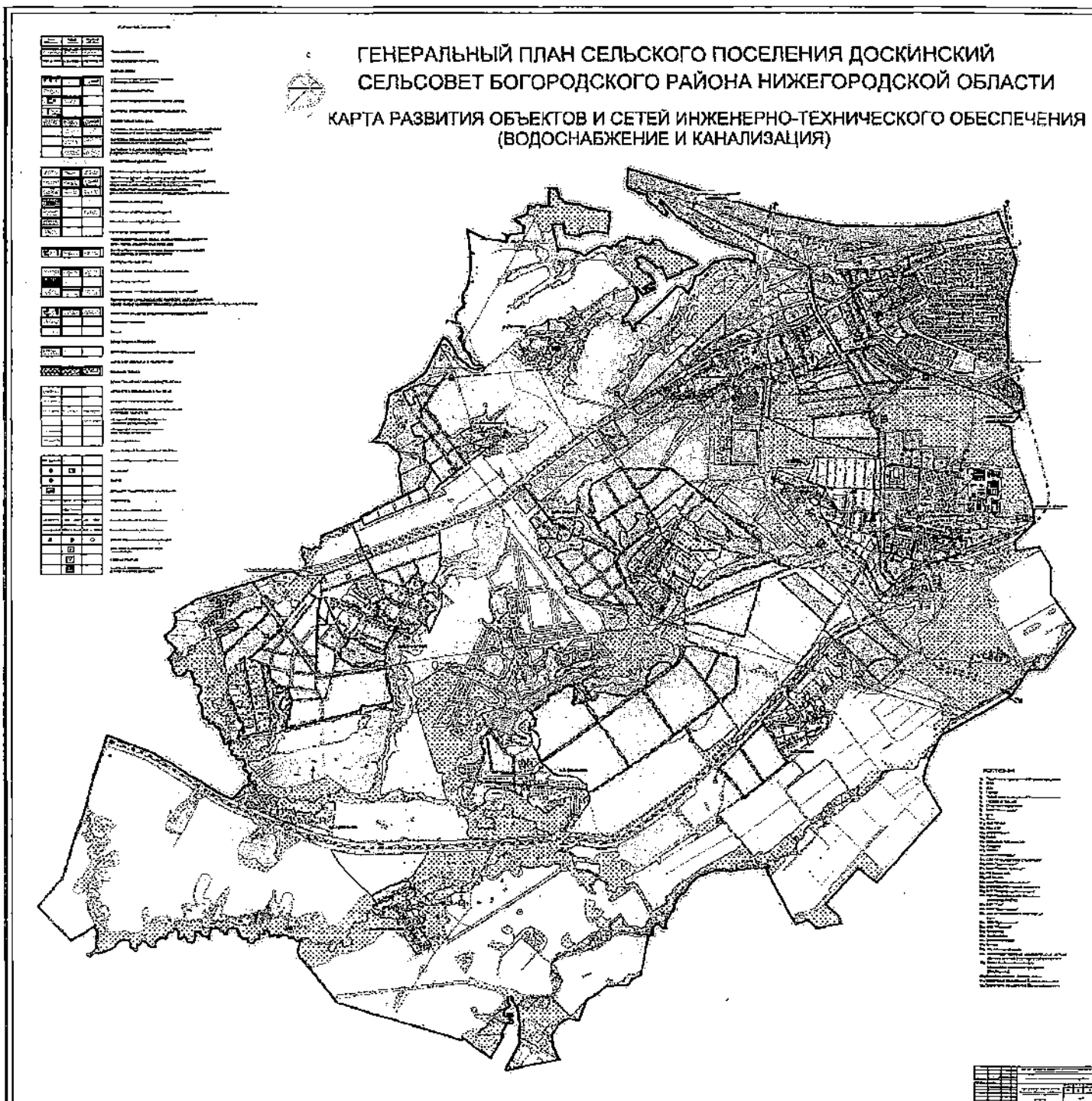
ПРИЛОЖЕНИЕ 4

к изменениям в генеральный план сельского поселения Доскинский сельсовет Богородского района Нижегородской области, утвержденный решением сельского Совета Доскинского сельсовета Богородского муниципального района Нижегородской области от 19 декабря 2013 года № 56



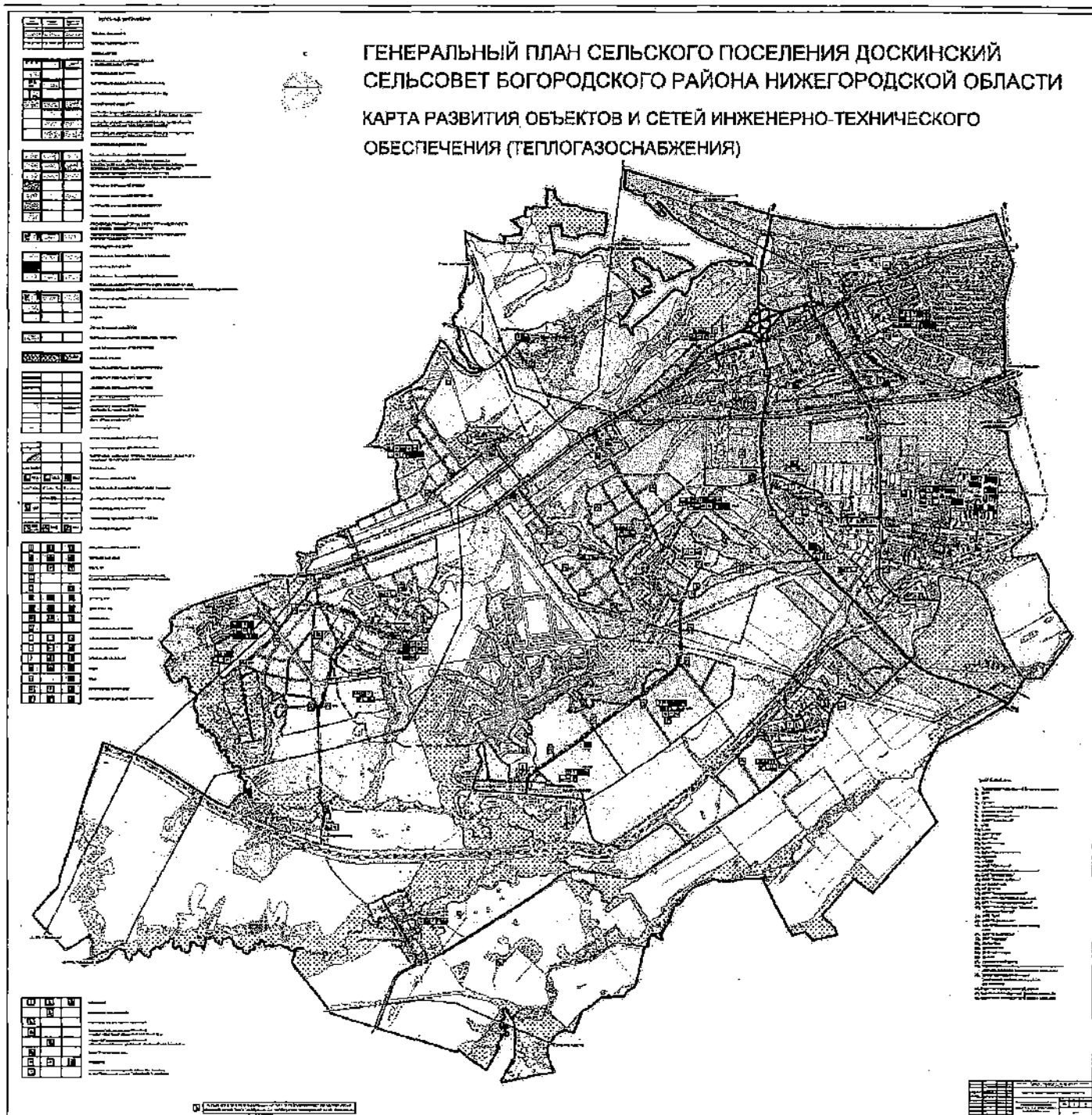
ПРИЛОЖЕНИЕ 5

к изменениям в генеральный план сельского поселения Доскинский сельсовет Богородского района Нижегородской области, утвержденный решением сельского Совета Доскинского сельсовета Богородского муниципального района Нижегородской области от 19 декабря 2013 года № 56



ПРИЛОЖЕНИЕ 6

к изменениям в генеральный план сельского поселения Доскинский сельсовет Богородского района Нижегородской области, утвержденный решением сельского Совета Доскинского сельсовета Богородского муниципального района Нижегородской области от 19 декабря 2013 года № 56



ПРИЛОЖЕНИЕ 7

к изменениям в генеральный план сельского поселения Доскинский сельсовет Богородского района Нижегородской области, утвержденный решением сельского Совета Доскинского сельсовета Богородского муниципального района Нижегородской области от 19 декабря 2013 года № 56

