



Правительство Нижегородской области

ПОСТАНОВЛЕНИЕ

13 апреля 2018 года

№ 260

Об утверждении изменений в генеральный план сельского поселения «Афонинский сельсовет Кстовского района Нижегородской области», утвержденный решением сельского совета Афонинского сельсовета Кстовского района Нижегородской области от 7 апреля 2011 года № 64

В соответствии со статьями 8.2, 24 Градостроительного кодекса Российской Федерации, подпунктом «а» пункта 1 статьи 2.1 Закона Нижегородской области от 23 декабря 2014 года № 197-3 «О перераспределении отдельных полномочий между органами местного самоуправления муниципальных образований Нижегородской области и органами государственной власти Нижегородской области», в целях обеспечения устойчивого развития территории Афонинского сельсовета Кстовского муниципального района Нижегородской области Правительство Нижегородской области **п о с т а н о в л я е т**:

1. Утвердить прилагаемые изменения в генеральный план сельского поселения «Афонинский сельсовет Кстовского района Нижегородской области», утвержденный решением сельского совета Афонинского сельсовета Кстовского района Нижегородской области от 7 апреля 2011 года № 64 (далее – генеральный план Афонинского сельсовета).

2. Департаменту градостроительной деятельности и развития агломераций Нижегородской области:

2.1. В течение семи дней направить настоящее постановление главе местного самоуправления Афонинского сельсовета Кстовского муниципального района Нижегородской области.

2.2. Обеспечить размещение настоящего постановления на официальном сайте Правительства Нижегородской области в информационно-телекоммуникационной сети «Интернет».

3. Рекомендовать администрации Афонинского сельсовета Кстовского муниципального района Нижегородской области:

3.1. Обеспечить размещение генерального плана Афонинского сельсовета с изменениями, утвержденными настоящим постановлением, на официальном сайте Кстовского муниципального района Нижегородской области в информационно-телекоммуникационной сети «Интернет».

3.2. Обеспечить размещение генерального плана Афонинского сельсовета с изменениями, утвержденными настоящим постановлением, в Федеральной государственной информационной системе территориального планирования не позднее десяти дней со дня его утверждения.

3.3. В течение шести месяцев со дня принятия настоящего постановления разработать и утвердить программу комплексного развития систем коммунальной инфраструктуры, программу комплексного развития транспортной инфраструктуры и программу комплексного развития социальной инфраструктуры поселения и направить в департамент градостроительной деятельности и развития агломераций Нижегородской области в соответствии с частью 5 статьи 26 Градостроительного кодекса Российской Федерации.

4. Настоящее постановление подлежит официальному опубликованию.

Врио Губернатора



Г.С.Никитин

УТВЕРЖДЕНЫ
постановлением Правительства
Нижегородской области
от 13 апреля 2018 года № 260

ИЗМЕНЕНИЯ
в генеральный план сельского поселения «Афонинский сельсовет
Кстовского района Нижегородской области», утвержденный решением
сельского совета Афонинского сельсовета Кстовского района
Нижегородской области от 7 апреля 2011 года № 64

Изменения в генеральный план сельского поселения «Афонинский сельсовет Кстовского района Нижегородской области», утвержденный решением сельского совета Афонинского сельсовета Кстовского района Нижегородской области от 7 апреля 2011 года № 64, в части изменения функционального зонирования земельного участка с кадастровым номером 52:26:0010008:751 с зоны «Озелененные территории общего пользования» на зону «Застройка инвестиционная индивидуальными домами с приусадебными участками (1-3 эт)».

1. В главе 2 «Перечень мероприятий по территориальному планированию и последовательность их выполнения» тома I Положения о территориальном планировании:

1.1. Подразделы 2-3.3 «Размещения планируемых объектов энергетических систем местного значения», 2-3.4 «Размещения планируемых линейных объектов местного значения, обеспечивающих деятельность субъектов естественных монополий (в области газоснабжения)», 2-3.5 «Размещение планируемых объектов капитального строительства социальной инфраструктуры» раздела 2-3 «Размещение планируемых объектов капитального строительства местного значения» изложить в следующей редакции:

«2-3.3. Размещение планируемых объектов энергетических
систем местного значения
Теплоснабжение

Проектом генерального плана Афонинского сельсовета предусматривается:

- оборудование существующей и проектной застройки индивидуальными котлами на газовом топливе на первую очередь - 655 единиц;
- строительство для 2-х СТО 2 котельные мощностью 1,55 МВт на расчетный срок.

По д. Афоино:

- строительство для детского сада на 55 мест модульной котельной фирмы «Veretta» мощностью 0,27 МВт на первую очередь;

- строительство для общеобразовательного учреждения, детского сада на 200 мест, магазина, предприятия общественного питания, пожарного депо, жилой многоэтажной застройки модульной котельной «Рационал 6000» мощностью 6,3 МВт на первую очередь;

- строительство 2-х котельных фирмы «Beretta» на расчетный срок для 2 дошкольных учреждений на 50 мест мощностью 0,21 МВт каждая;

- строительство котельной «Рационал 1500» мощностью 1,4 МВт для торгового центра, досугового центра с библиотекой, предприятия бытового обслуживания на первую очередь;

- строительство для поликлиники и аптеки, магазина котельной мощностью 0,5 МВт на расчетный срок;

- строительство для ФОК на первую очередь котельной мощностью 0,5 МВт;

- строительство 3-х крышных котельных для многоэтажной застройки на первую очередь.

По д. Анкудиновка, д. Утечино, д. Никульское:

- строительство магистральных тепловых сетей от парогазовой ТЭЦ (в границах проектирования) на расчетный срок – 9,0 км, в том числе на первую очередь – 8,5 км.

По д. Кузьминка:

- строительство котельной фирмы «Beretta» мощностью 0,4 МВт для дошкольного учреждения, общеобразовательного учреждения, магазина, предприятия бытового обслуживания, отделения связи на первую очередь.

Топливо для всех котельных принят природный газ.

2-3.4. Размещение планируемых линейных объектов местного значения, обеспечивающих деятельность субъектов естественных монополий (в области газоснабжения)

Развитие системы газоснабжения на территории Афонинского сельсовета:

- строительство газопроводов высокого давления $P=1,2$ МПа – 1,2 км на первую очередь;

- строительство газопроводов высокого давления $P=0,6$ МПа – 1,2 км на расчетный срок, в том числе на первую очередь – 1,0 км;

- строительство газопроводов среднего давления $P=0,3$ МПа – 3,0 км на расчетный срок, в том числе на первую очередь – 2,8 км;

- перекладка газопроводов высокого давления $P=1,2$ МПа – 1,0 км на первую очередь;

- строительство 6 ПГБ на расчетный срок, в том числе на первую очередь - 5 ПГБ;

- ликвидация магистрального газопровода (в границах проектирования) на расчетный срок 2,2 км.

Электроснабжение

- Монтаж 12 шт. ячеек с вакуумными выключателями в РУ-10 кВ на планируемых к строительству понизительных подстанциях ПС-110 кВ Анкудиновка и ПС-110 кВ Кузнечиха-2 - на I очередь;

- сооружение 6 шт. силовых распределительных пунктов РП-10 кВ с устройством телемеханики на площадках нового строительства в д.Анкудиновка, д.Утечино, д.Афонино - на I очередь;

- сооружение 59 шт. новых ТП-10/0,4 кВ на площадках нового строительства в д.Анкудиновка, д.Утечино, д.Афонино, д.Кузьминка, д.Никульское, в том числе 56 шт. на площадках нового строительства в д.Анкудиновка, д.Утечино, д.Афонино, д.Кузьминка, д.Никульское – на I очередь;

- прокладка в земле, в траншее 61,0 км кабельных линий напряжением 10 кВ марки АПвПг-3(1х400) мм² (от ПС-110/10 кВ Анкудиновка и Кузнечиха-2 до проектируемых РП-10 кВ) - на I очередь;

- строительство 46,0 км линий наружного освещения на ж/б опорах магистральных улиц новых участков строительства с применением светильников с натриевыми лампами, в том числе 45,0 км – на I очередь.

Связь

- Монтаж 23550 шт. телефонных точек, включая оборудование и линейные сооружения на объектах нового строительства в д.Анкудиновка, д.Утечино, д.Афонино, д.Кузьминка, д.Никульское, в том числе 23240 шт. - на I очередь;

- монтаж 23290 шт. трёхпрограммных приёмников эфирного радиовещания на объектах нового строительства в д.Анкудиновка, д.Утечино, д.Афонино, д.Кузьминка, д.Никульское, в том числе 22975 шт. - на I очередь.

2-3.5. Размещение планируемых объектов капитального строительства социальной инфраструктуры

На территории Афонинского сельсовета на расчетный срок, в том числе на первую очередь предлагается развитие площадок инвестиционного индивидуального малоэтажного строительства в д.Афонино, д.Анкудиновка, д. Никульское, д.Утечино общей площадью 118,1 тыс.м² в количестве 655 домов.

На расчетный срок предлагается развитие жилых зон многоквартирного жилого фонда этажностью 2-4, 5-8, 9 и более в д.Афонино, д.Анкудиновка, д. Никульское, д.Утечино общей площадью 1355,2 тыс.м², в том числе на первую очередь 1298,4 тыс.м².

Для полного обеспечения объектами культурно-бытового обслуживания сельского населения и дополнительного населения, которое будет проживать в

жилом фонде инвестиционной зоны, проектом предлагается новое строительство:

Дошкольных учреждений и общеобразовательных школ: на расчетный срок в д.Афонино 2 дошкольных учреждения по 50 мест, на первую очередь строительства 2 дошкольных учреждения на 55 мест и 200 мест, в д. Никульское 4 объекта по 620 мест, в д.Анкудиновка на первую очередь строительства 2 дошкольных учреждения по 240 мест, в д.Утечино на первую очередь строительства дошкольное учреждение на 200 мест, в д. Кузьминка дошкольное учреждение на 50 мест на первую очередь строительства и школы в д.Афонино на первую очередь строительства один объект на 500 мест и в д. Никульское четыре объекта по 1430 мест, в д.Анкудиновка и д.Утечино на первую очередь строительства по 550 мест, в д. Кузьминка на первую очередь строительства на 100 мест.

Учреждений здравоохранения, спортивных сооружений: поликлиника совместно с аптекой на расчетный срок в д. Афонино на 200 посещ. в смену, на первую очередь поликлиника в д. Никульское на 1100 посещ. в смену, в д.Анкудиновка и д.Утечино по 300 посещ. в смену; аптеки на первую очередь в д. Афонино 5 объектов и 1 объект на расчетный срок, в д. Анкудиновка, в д. Утечино; фельдшерско-акушерский пункт на первую очередь в д.Анкудиновка; стадион на расчетный срок в д.Афонино на 4,2 га, спортивные территории на первую очередь на 9,4 га; 2 ФОКа с бассейнами по 125,0 м² зеркала воды и спортзалами по 530,0 м² площ. пола в д.Афонино на первую очередь строительства и в д.Анкудиновка на расчетный срок, на первую очередь ФОК в д. Афонино с бассейном на 250,0 м² зеркала воды и спортзалами на 1800,0 м² площ. Пола.

Учреждения культуры и искусства: досуговые центры на первую очередь в д.Афонино на 187 мест, в д.Анкудиновка и д.Утечино на расчетный срок по 300 мест, библиотека в досуговом центре в д.Афонино на 7,5 тыс. томов, в д.Анкудиновка и д.Утечино по 30,0 тыс.томов.

Предприятий торговли, общественного питания, бытового обслуживания и коммунального хозяйства: на первую очередь торговые центры, продовольственные и непродовольственные магазины в д.Афонино на 1706,0 м² торг. площ., в д. Никульское на 13230,0 м² торг. площ., в д.Анкудиновка на расчетный срок на 3000,0 м² торг. площади, в д.Утечино на расчетный срок на 1300,0 м² торг. площ., в д.Кузьминка на первую очередь на 50,0 м² торг.площ., на расчетный срок в д.Никульское на 50,0 торг. площ.; предприятия общественного питания в д.Афонино на первую очередь на 180 посад. мест, в д. Никульское на 1765 посад. мест, в д.Анкудиновка и д.Утечино на расчетный срок по 200 посад мест; КБО на первую очередь в д.Афонино на 84 раб. мест, д. Никульское на 100 раб. мест, в д.Анкудиновка и д.Утечино на расчетный срок по 30 раб. мест, в д. Кузьминка на I очередь на 5 раб. мест; бани на первую оче-

редь в д. Никульское на 360 мест, на расчетный срок две бани в д. Анкудиновка и д. Утечино по 50 мест; пожарного депо расширение существующего в д. Афонино на 3 машины на первую очередь строительства, на первую очередь в д. Анкудиновка новое пожарное депо на 8 машин.

Кредитно-финансовых учреждений, предприятий связи и административных зданий (офисов): на первую очередь отделение Сбербанка в д. Анкудиновка, д. Утечино, д. Никульское; отделение связи на первую очередь в д. Анкудиновка, д. Утечино, д. Никульское, на первую очередь отделение связи в д. Кузьминка; административное здание в д. Никульское на первую очередь строительства на 10,0 т. м³, в д. Анкудиновка и д. Утечино по 10,0 т. м³.».

1.2. Раздел 2-5 «Основные технико-экономические показатели» изложить в следующей редакции:

«2-5. Основные технико-экономические показатели

№ п/п	Наименование показателей	Единица измерения	Существующее положение	I очередь строительства	Расчётный срок
1	2	3	4	5	6
1	Территория	га	5452,0	5452,0	5452,0
2	Население				
2.1	Численность населения	чел.	5001	65776	66620
	в том числе:				
2.1.1	в сельских поселениях	-«-	5001	5005	5010
2.1.2	в инвестиционном индивидуальном жилом фонде	-«-	-	1935	1935
2.1.3	в многоквартирном инвестиционном жилом фонде	-«-	-	58836	59675
2.2	Количество населенных пунктов	единиц	6	6	6
3	Жилищный фонд				
3.1	ВСЕГО жилого фонда в т.ч.:	тыс.м ² общ. площ.	145,4	1554,6	1611,4
3.1.1	существующий сохраняемый	-«-	145,4	138,1	138,1
3.1.2	новое строительство, в том числе:	-«-	-	1416,5	1473,3
	- индивидуальное	-«-	-	118,1	118,1
	- многоквартирное	-«-	-	1298,4	1355,2
3.2	Распределение жилищного фонда	-«-	145,4	1554,6	1611,4
	по этажности, в том числе:				
3.2.1	1-2 этажный усадебный	-«-	77,5	188,3	188,3
3.2.2	2-4 этажный	-«-	16,6	16,6	16,6

3.2.3	5-8 этажный	-«-	36,7	36,7	86,2
3.2.4	9 этажный и выше	-«-	21,9	1320,3	1320,3
3.3	Новое строительство всего, в том числе:	тыс.м ² общ. площ.	-	1416,5	1473,3
3.3.1	индивидуальный малозэтажный	-«-	-	118,1	118,1
3.3.2	многоквартирный, в том числе:	-«-	-	1298,4	1355,2
3.3.3	2-4 этажный				7,3
3.3.4	5-8 этажный	-«-	-	-	49,5
3.3.5	9 этажный и выше	-«-	-	1298,4	1298,4
3.4	Убыль жилого фонда по экологическим тре- бованиям	тыс.м ²	-	7,3	7,3
3.5	Средняя обеспечен- ность общей площа- дью на 1 человека	м ² /чел.	29,1	-	-
3.5.1	в индивидуальном ин- вестиционном	-«-	-	60,0	60,0
3.5.2	в новом многоквар- тирном	-«-	-	30,0	30,0
3.6.	Среднегодовой ввод жилого фонда	тыс. м ² общ. пл.	-	176,9	68,6
4	Объекты социально- бытового обслужи- вания				
4.1	Детские дошкольные учреждения	<u>мест</u> на 1 т. чел.	<u>55</u> 11	<u>3520</u> 54	<u>3620</u> 55
4.2	Общеобразовательные учреждения	-«-	<u>300</u> 60	<u>7720</u> 119	<u>7720</u> 117
4.3	Торговые центры, продовольственные и непродовольственные магазины	м ² торг. <u>площади</u> на 1 т. чел.	<u>3885,1</u> 777	<u>23171,1</u> 355	<u>23221,1</u> 350
4.4	Предприятия общест- венного питания	<u>пос.мест</u> на 1 т. чел.	<u>364</u> 73	<u>2709</u> 41	<u>2709</u> 41
4.5	Предприятия быгово- го обслуживания	<u>раб.мест</u> на 1 т. чел.	<u>17</u> 3	<u>266</u> 4	<u>266</u> 4
4.6	Физкультурно- оздоровительный комплекс	объект	-	2	3
4.7	Спортивные террито- рии	га	-	9,4	13,6
4.8	Досуговые и культур- но-развлекательные учреждения	<u>мест</u> на 1 т.чел.	<u>40</u> 8	<u>827</u> 30	<u>827</u> 37
4.9	Бани, сауна	-«-	<u>16</u> 3	<u>476</u> 7	<u>476</u> 7
4.10	Пожарное депо	<u>объект</u> машин	<u>1</u> 3	<u>1</u> 6	<u>2</u> 12+2 спец.
4.11	Поликлиники	посещений	<u>75</u>	<u>1775</u>	<u>1975</u>

		в смену на тыс. жи- телей	15	27	30
5	Ритуальное обслуживание				
5.1	Кладбища	га	1,5	9,0	9,0
6	Зелёные насаждения общего пользования	га/м ² на чел.	-	<u>81,8</u> 12,0	<u>82,8</u> 12,0
7	Инженерное оборудование				
7.1	Водоснабжение				
7.1.1	Водопотребление	тыс.м ³ / сутки	0,72	25,62	28,51
7.1.2	Протяженность сетей	км	13,00	43,42	44,10
7.2	Дождевая канализация. Протяженность сетей	км	-	11,27	14,75
7.3	Канализация				
7.3.1	Общее поступление сточных вод	тыс.м ³ / сутки	0,53	21,24	24,07
7.3.2	Протяженность сетей	км	7,96	29,57	23,92
7.4	Теплоснабжение				
7.4.1	Общий расход тепла на новое строительство	МВт	-	157,91	178,09
7.4.2	Протяженность тепловых сетей в границах проектирования	км	-	8,5	9,0
7.5	Газоснабжение				
7.5.1	Расход природного газа на новое строительство	м ³ /ч	-	5448,6	6088,5
7.5.2	Протяженность газовых сетей:				
7.5.3	высокого давления Р=1,2 МПа	км	-	1,2	1,2
7.5.4	высокого давления Р=0,6 МПа	км	-	1,0	1,2
7.5.5	среднего давления	км	-	2,8	3,0
7.6	Электроснабжение				
7.6.1	Количество распределительных пунктов напряжением 10 кВ	шт.	-	6	6
7.6.2	Количество трансформаторных подстанций ТП-10/0,4 кВ	шт.	-	57	60
7.6.3	Вновь подключаемая электрическая нагрузка	кВт	-	27840	28190
7.7	Связь				
7.7.1	Вновь подключаемое количество телефонов	шт.	-	23240	23550
7.7.2	Вновь подключаемое количество радиото-	шт.	-	22975	23290

	чек				
8.0	Улично-дорожная сеть и транспорт				
8.1	Внешний транспорт				
8.1.1	Железная дорога	км	2,2	2,2	2,2
8.1.2	Судоходное русло реки	км	20	20	20
8.1.3	Павильон для ожидания поезда на ст. Анкудиновка	объект	-	1	1
8.2	Улично-дорожная сеть				
8.2.1	Автомобильные дороги федерального значения	км	1,2	1,2	1,2
8.2.2	Автомобильные дороги регионального значения	км	-	1,8	1,8
8.2.3	Автомобильные дороги местного муниципального значения	км	-	3,6	3,6
8.2.4	Автомобильные дороги местного значения, главные улицы населенных пунктов	км	18,3	25,4	35,4
8.3	Искусственные сооружения на улично-дорожной сети:				
8.3.1	Мост, путепровод	объект	1	1	4
8.3.2	Развязка кольцевая в одном уровне	объект	-	-	1
8.3.3	Развязка автомобильная в разных уровнях	-«-	-	-	1
8.4	Общественный транспорт				
8.4.1	Маршрут автобуса	км	6,6	6,6	17,2
8.5	Сооружения для обслуживания и хранения транспортных средств				
8.5.1	Гаражи	машиномест	408	778	1278
8.5.2	Стоянки для постоянного хранения автотранспорта (наземные)	машиномест	150	200	200
8.5.3	Стоянки для постоянного хранения автотранспорта (подземные)	машиномест	-	18000	18000
8.5.4	Станции технического обслуживания	пост	30	98	132
8.5.5	Автозаправочные станции	объект	4	4	5
9	Инженерная подго-				

	товка территории				
9.1	Противоэрозионные мероприятия на склонах	га	-	41,0	58,0
9.2	Защита от затопления паводками				
9.2.1	Подсыпка	тыс. м ³	-	5700,0	5700,0
9.2.2	Повышение отметок дорог	км	-	4,8	4,8
9.3	Защита от подтопления: устройство дренажа	га	-	115,0	115,0
9.4	Расчистка водоёмов	шт./га	-	3/16,0	3/16,0
9.5	Устройство водопропускного сооружения	шт.	-	1	1
9.6	Устройство водоотводного канала	км	-	0,75	0,75

».

2. В томе III «Графические материалы. Демонстрационные чертежи»:

2.1. Карту «Проектный план. Сводная карта. Зонирование территории» изложить согласно приложению 1 к настоящим изменениям.

2.2. Карту «Основной чертеж генерального плана д. Афоино» изложить согласно приложению 2 к настоящим изменениям.

2.3. Карту «Охрана окружающей среды. Проектные предложения по улучшению состояния окружающей среды» изложить согласно приложению 3 к настоящим изменениям.

2.4. Карту «Карта развития объектов транспортной инфраструктуры» изложить согласно приложению 4 к настоящим изменениям.

2.5. Карту «Карта социальной инфраструктуры» изложить согласно приложению 5 к настоящим изменениям.


2.6. Карту «Карта развития объектов и сетей инженерно-технического обеспечения (водоснабжение, бытовая и дождевая канализация)» изложить согласно приложению 6 к настоящим изменениям.

2.7. Карту «Карта развития объектов и сетей инженерно-технического обеспечения (теплогазоснабжения)» изложить согласно приложению 7 к настоящим изменениям.

2.8. Карту «Карта развития объектов и сетей инженерно-технического обеспечения (электроснабжение и связь)» изложить согласно приложению 8 к настоящим изменениям.

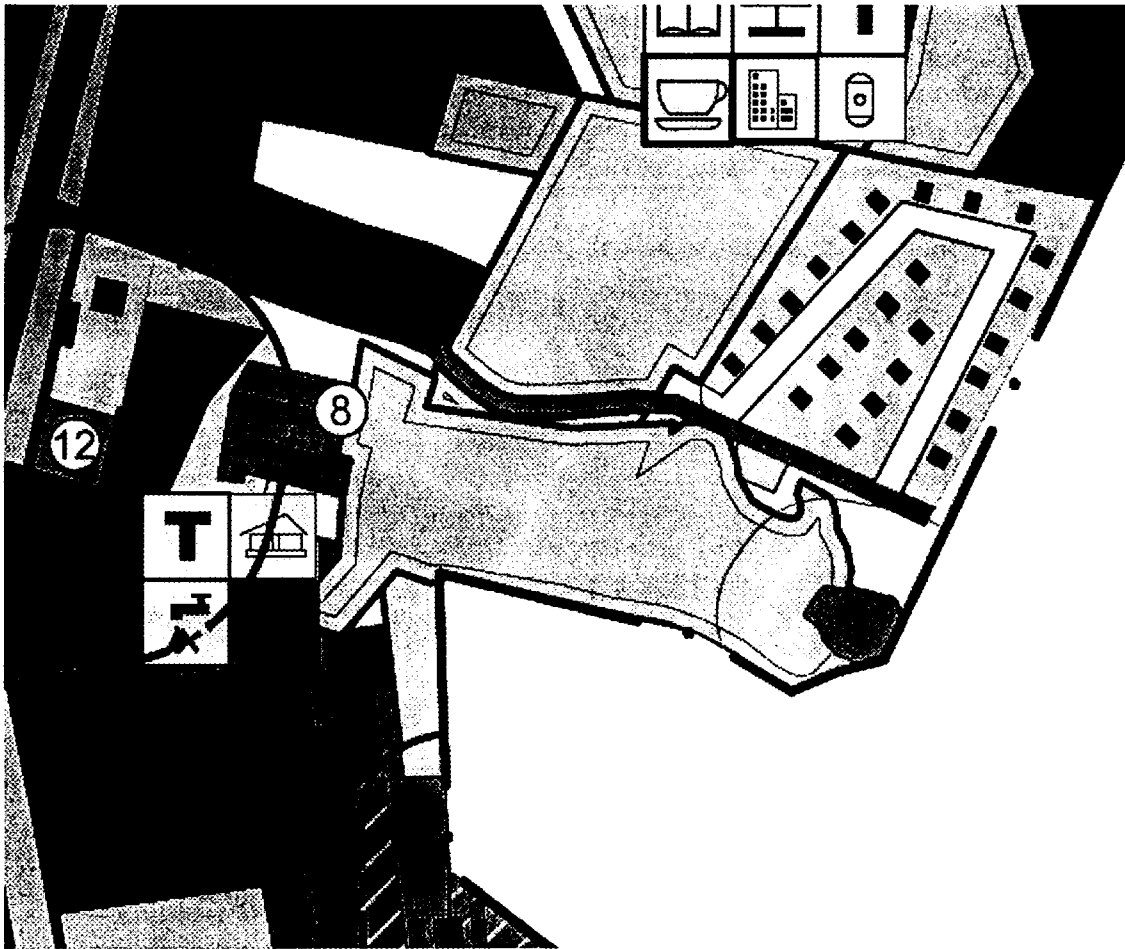
ПРИЛОЖЕНИЕ 1
к изменениям в генеральный план сельского поселения «Афонинский сельсовет Кстовского района Нижегородской области», утвержденный решением сельского совета Афонинского сельсовета Кстовского района Нижегородской области от 7 апреля 2011 года № 64

Фрагмент карты «Проектный план. Сводная карта. Зонирование территории»



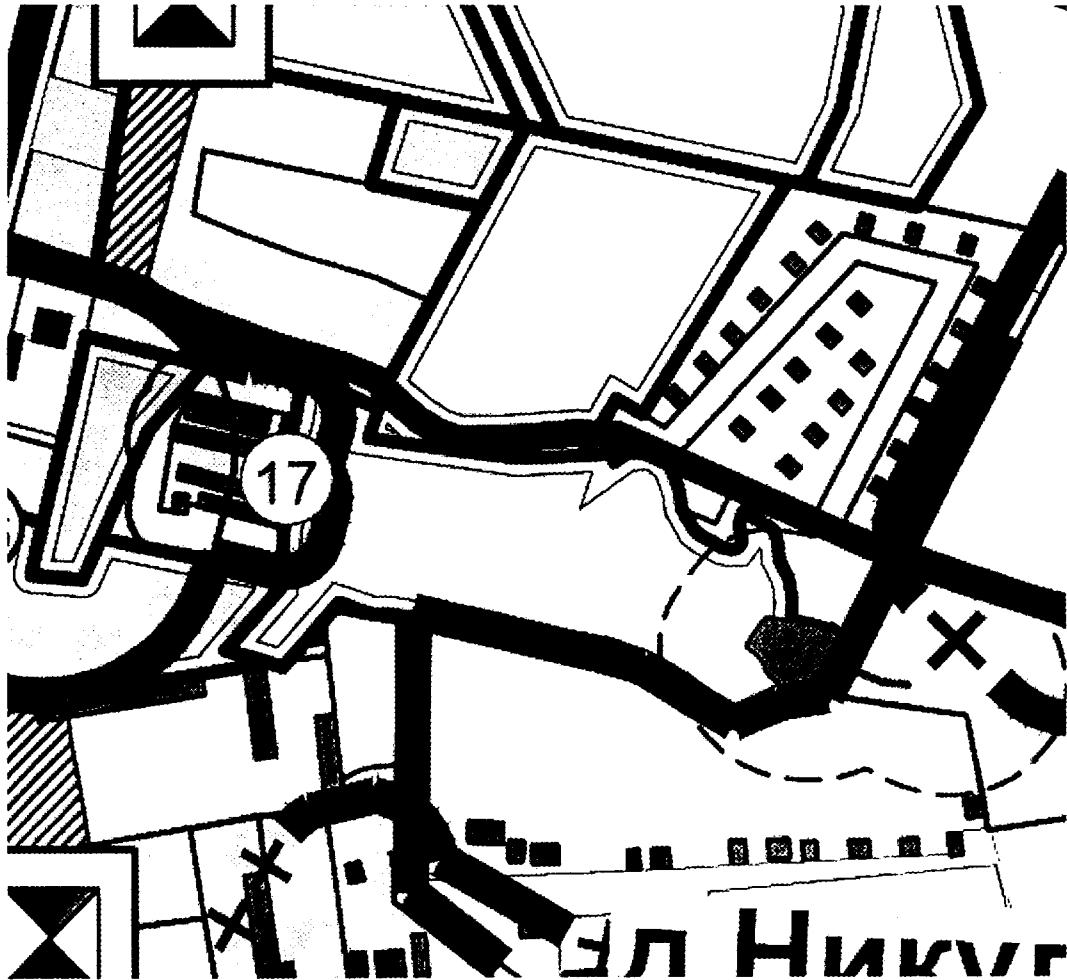
ПРИЛОЖЕНИЕ 2
к изменениям в генеральный план сельского поселения «Афонинский сельсовет Кстовского района Нижегородской области», утвержденный решением сельского совета Афонинского сельсовета Кстовского района Нижегородской области от 7 апреля 2011 года № 64

Фрагмент карты «Основной чертеж генерального плана д. Афоново»



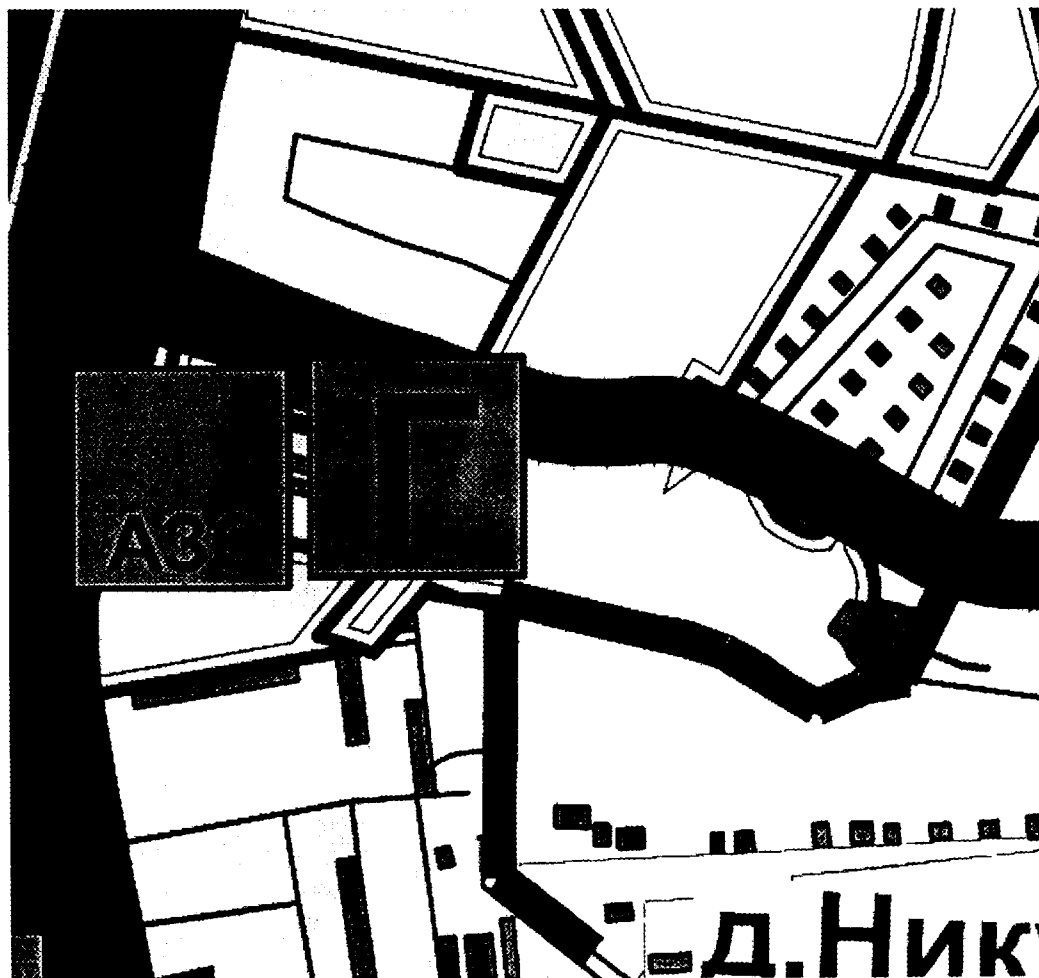
ПРИЛОЖЕНИЕ 3
к изменениям в генеральный план сельского поселения «Афонинский сельсовет Кстовского района Нижегородской области», утвержденный решением сельского совета Афонинского сельсовета Кстовского района Нижегородской области от 7 апреля 2011 года № 64

Фрагмент карты «Охрана окружающей среды. Проектные предложения по улучшению состояния окружающей среды»



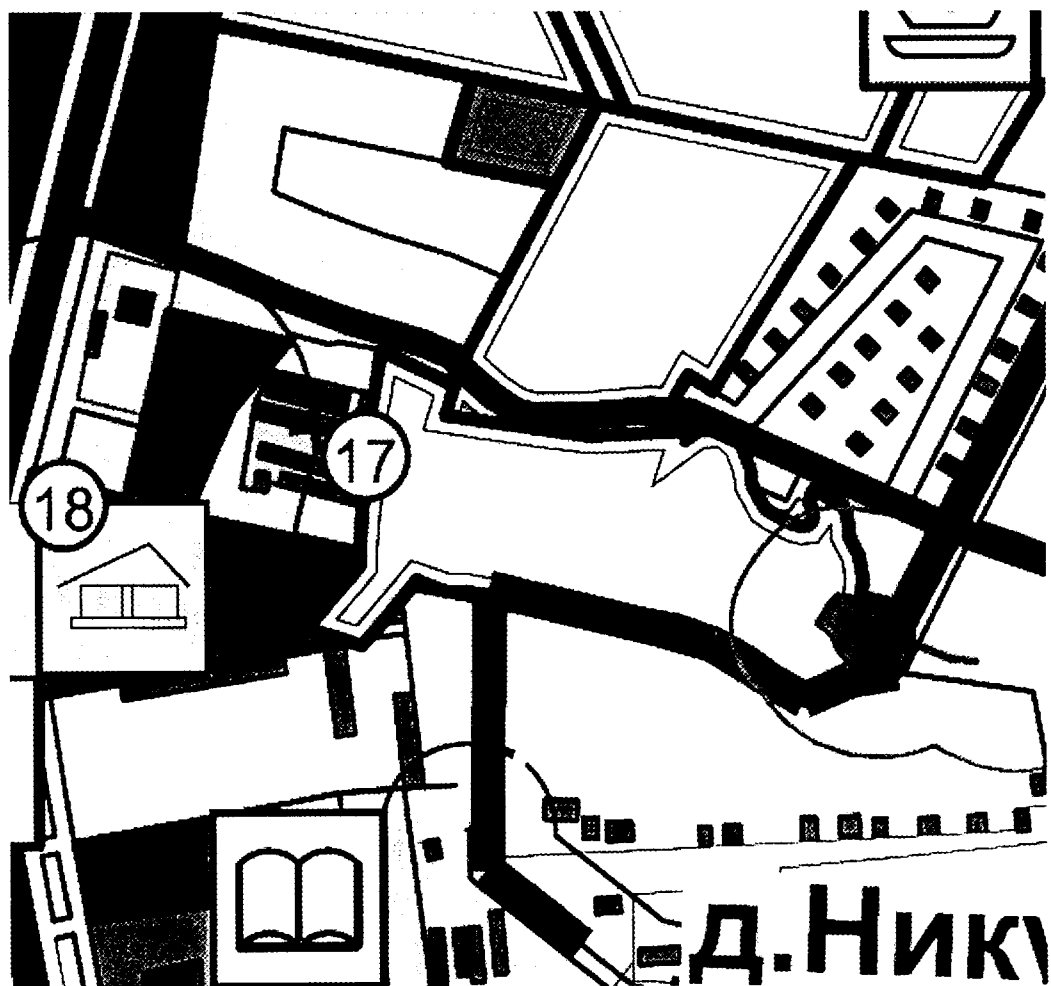
ПРИЛОЖЕНИЕ 4
к изменениям в генеральный план сельского поселения «Афонинский сельсовет Кстовского района Нижегородской области», утвержденный решением сельского совета Афонинского сельсовета Кстовского района Нижегородской области от 7 апреля 2011 года № 64

Фрагмент карты «Карта развития объектов транспортной инфраструктуры»



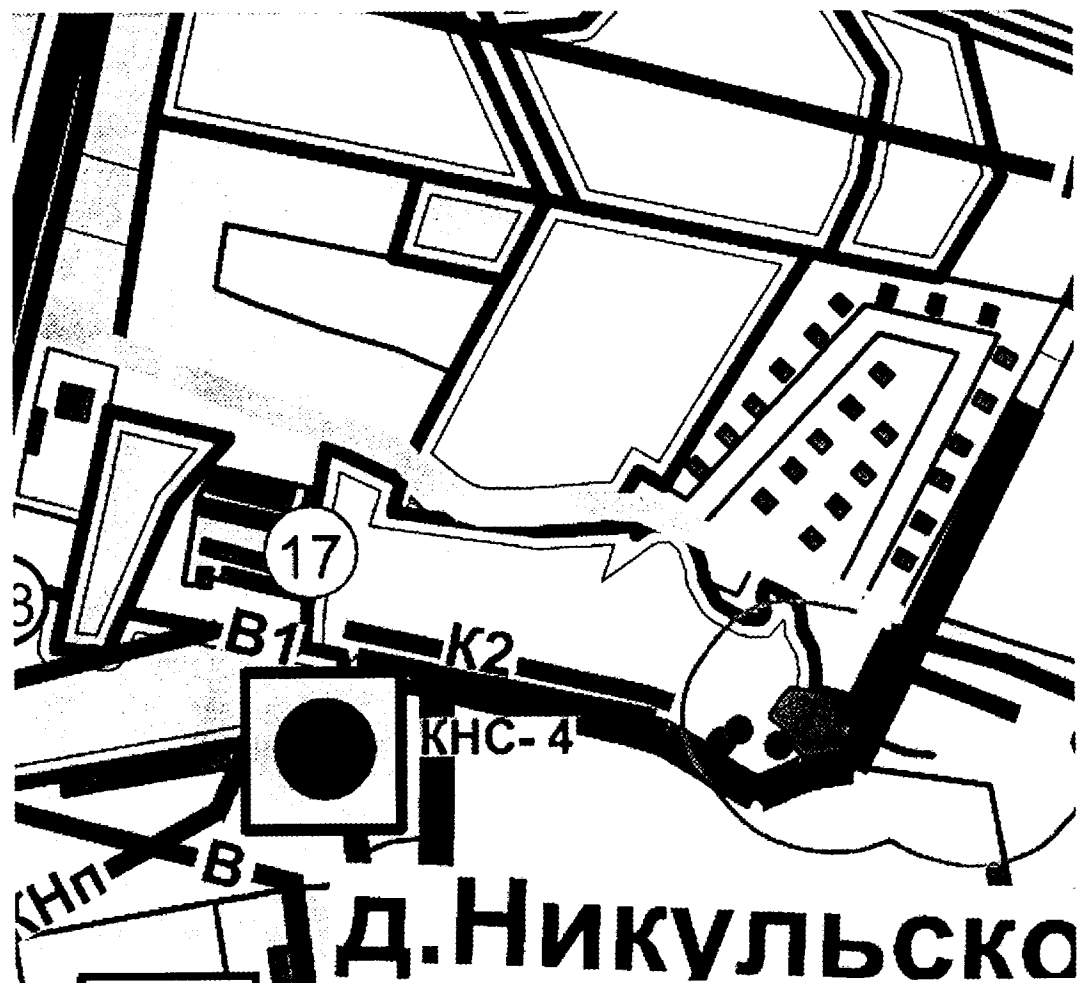
ПРИЛОЖЕНИЕ 5
к изменениям в генеральный план сельского поселения «Афонинский сельсовет Кстовского района Нижегородской области», утвержденный решением сельского совета Афонинского сельсовета Кстовского района Нижегородской области от 7 апреля 2011 года № 64

Фрагмент карты «Карта социальной инфраструктуры»



ПРИЛОЖЕНИЕ 6
к изменениям в генеральный план сельского поселения «Афонинский сельсовет Кстовского района Нижегородской области», утвержденный решением сельского совета Афонинского сельсовета Кстовского района Нижегородской области от 7 апреля 2011 года № 64

Фрагмент карты «Карта развития объектов и сетей инженерно-технического обеспечения (водоснабжение, бытовая и дождевая канализация)»



ПРИЛОЖЕНИЕ 7
к изменениям в генеральный план сельского поселения «Афонинский сельсовет Кстовского района Нижегородской области», утвержденный решением сельского совета Афонинского сельсовета Кстовского района Нижегородской области от 7 апреля 2011 года № 64

Фрагмент карты «Карта развития объектов и сетей инженерно-технического обеспечения (теплогазоснабжения)»



ПРИЛОЖЕНИЕ 8

к изменениям в генеральный план сельского поселения «Афонинский сельсовет Кстовского района Нижегородской области», утвержденный решением сельского совета Афонинского сельсовета Кстовского района Нижегородской области от 7 апреля 2011 года № 64

Фрагмент карты «Карта развития объектов и сетей инженерно-технического обеспечения (электроснабжение и связь)»

