



Правительство Нижегородской области

ПОСТАНОВЛЕНИЕ

22.03.2021 № 202

Об утверждении изменений в схему территориального планирования Арзамасского района Нижегородской области, утвержденную решением Земского собрания Арзамасского муниципального района Нижегородской области от 20 мая 2010 г. № 27

В соответствии со статьями 8², 20 Градостроительного кодекса Российской Федерации, пунктом 1 части 3 статьи 2 Закона Нижегородской области от 23 декабря 2014 г. № 197-3 «О перераспределении отдельных полномочий между органами местного самоуправления муниципальных образований Нижегородской области и органами государственной власти Нижегородской области», на основании протокола заседания комиссии по урегулированию разногласий от 3 августа 2020 г., в целях обеспечения устойчивого развития территории Арзамасского муниципального района Нижегородской области Правительство Нижегородской области **п о с т а н о в л я е т:**

1. Утвердить прилагаемые изменения в схему территориального планирования Арзамасского района Нижегородской области, утвержденную решением Земского собрания Арзамасского муниципального района Нижегородской области от 20 мая 2010 г. № 27 (далее – схема территориального планирования Арзамасского района).

2. Министерству градостроительной деятельности и развития агломераций Нижегородской области:

2.1. В течение семи дней направить настоящее постановление главе местного самоуправления Арзамасского муниципального района Нижегородской области.

2.2. Обеспечить размещение настоящего постановления на официальном сайте Правительства Нижегородской области в информационно-телекоммуникационной сети «Интернет».

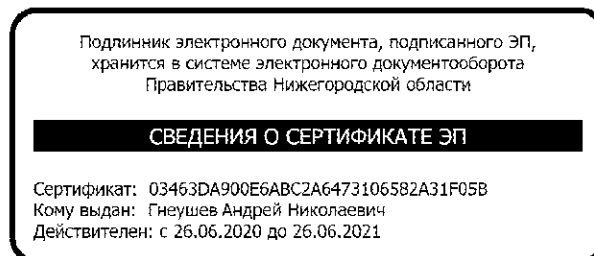
3. Рекомендовать администрации Арзамасского муниципального района Нижегородской области:

3.1. Обеспечить размещение схемы территориального планирования Арзамасского района с изменениями, утвержденными настоящим постановлением, на официальном сайте органа местного самоуправления в информационно-телекоммуникационной сети «Интернет».

3.2. Обеспечить размещение схемы территориального планирования Арзамасского района с изменениями, утвержденными настоящим постановлением, в Федеральной государственной информационной системе территориального планирования не позднее десяти дней со дня его утверждения.

4. Настоящее постановление подлежит официальному опубликованию.

И.о.Губернатора



А.Н.Гнеушев

УТВЕРЖДЕНЫ

постановлением Правительства
Нижегородской области
от 22.03.2021 № 202

Изменения в схему территориального планирования Арзамасского района Нижегородской области, утвержденную решением Земского собрания Арзамасского муниципального района Нижегородской области от 20 мая 2010 г. № 27

1. Том I «Положение о территориальном планировании» и карты схемы территориального планирования изложить в следующей редакции:

«ГЛАВА 1. ОБЩИЕ ПОЛОЖЕНИЯ. ОПИСАНИЕ ЦЕЛЕЙ И ЗАДАЧ СХЕМЫ ТЕРРИТОРИАЛЬНОГО ПЛАНИРОВАНИЯ

Схема территориального планирования Арзамасского муниципального района Нижегородской области (далее - СТП), разработана в порядке, предусмотренном Градостроительным кодексом Российской Федерации (далее – ГрК РФ) Научно-исследовательским институтом «Земля и город» в соответствии с муниципальным контрактом от 2 июля 2018 г. № 992283 по заданию администрации Арзамасского муниципального района Нижегородской области.

Проект подготовлен в соответствии со статьями 19, 20 ГрК РФ, а также действующей нормативно-правовой базой в сфере градостроительной деятельности.

Схема территориального планирования Арзамасского муниципального района разработана со следующими проектными периодами: первая очередь – 2028 год, расчетный срок – 2038 год.

Графические материалы СТП выполнены в геоинформационном программном продукте с использованием подосновы М 1:25000. Описание и отображение объектов федерального, регионального, местного значения, а также перечень слоев пространственных данных (объектов), структура атрибутивных данных и справочников в графических материалах СТП соответствуют требованиям к описанию и отображению в документах территориального планирования объектов федерального значения, объектов регионального значения, объектов местного значения, утвержденным приказом Министерства экономического развития Российской Федерации от 9 января 2018 г. № 10.

Цели и задачи

В соответствии с ГрК РФ, разработка документа территориального планирования направлена на определение назначения территорий, исходя из совокупности социальных, экономических, экологических и иных факторов в целях обеспечения устойчивого развития территорий, развития инженерной, транспортной и социальной инфраструктур, обеспечения учета интересов граждан и объединений.

Основными задачами СТП являются:

- развитие опорного пространственного каркаса территории района;
- развитие социальной, транспортной и инженерной инфраструктуры;
- восстановление, сохранение и использование природного и историко-культурного наследия;
- улучшение экологической ситуации, охрана и воспроизводство потенциала природных ресурсов;

- развитие социальной и производственной инфраструктур на основе использования современных технологий;
- развитие рекреационно-туристической инфраструктуры.

**ГЛАВА 2. СВЕДЕНИЯ О ВИДАХ, НАЗНАЧЕНИЯХ И
НАИМЕНОВАНИЯХ ПЛАНИРУЕМЫХ ДЛЯ РАЗМЕЩЕНИЯ
ОБЪЕКТОВ МЕСТНОГО ЗНАЧЕНИЯ МУНИЦИПАЛЬНОГО РАЙОНА,
ИХ МЕСТОПОЛОЖЕНИЕ, А ТАКЖЕ ХАРАКТЕРИСТИКИ ЗОН С
ОСОБЫМИ УСЛОВИЯМИ ИСПОЛЬЗОВАНИЯ ТЕРРИТОРИИ В
СЛУЧАЕ, ЕСЛИ УСТАНОВЛЕНИЕ ТАКИХ ЗОН ТРЕБУЕТСЯ В СВЯЗИ
С РАЗМЕЩЕНИЕМ ДАННЫХ ОБЪЕКТОВ**

Сведения о видах, назначении и наименованиях планируемых для размещения объектов местного значения муниципального района, их основные характеристики, их местоположение, а также характеристики зон с особыми условиями использования территорий в случае, если установление таких зон требуется в связи с размещением данных объектов, представлены в таблицах 2.1 и 2.2.

Местоположение планируемых для размещения объектов местного значения представлено в Разделах 2 и 3 СТП и обозначено соответствующими условными обозначениями и номерами на Карте 1. Карта планируемого размещения объектов местного значения здравоохранения, образования, социального и культурно-бытового назначения. Карта планируемого размещения объектов местного значения спортивного и физкультурно-оздоровительного назначения. Карта планируемого размещения объектов местного значения промышленного и агропромышленного комплекса. Карта планируемого размещения объектов местного значения, используемых для обработки, утилизации, обезвреживания, размещения твердых коммунальных отходов и Карте 2. Карта планируем для размещения объектов местного значения муниципального района в области транспорта. Карта планируемого размещения объектов местного значения в области инженерной инфраструктуры.

Номер планируемого для размещения объекта местного значения муниципального района (за исключением линейных объектов), указанный в таблицах 2.1 и 2.2, соответствует номеру данного объекта на картах СТП.

На картах условные обозначения объектов, планируемых для размещения, отображены в соответствии с приказом Министерства экономического развития Российской Федерации от 9 января 2018 г. № 10 «Об утверждении требований к описанию и отображению в документах территориального планирования объектов федерального значения, объектов регионального значения, объектов местного значения и о признании утратившим силу приказа Минэкономразвития России от 7 декабря 2016 г. № 793».

Номера и значение объектов в таблице и на картах обозначено следующим образом:

- 1 ОН1.1, где:
- первое буквенное обозначение означает класс объекта, в том числе:
 - В – объекты водоснабжения;
 - Вс – сети водоснабжения;
 - К – объекты водоотведения;
 - Г – объекты добычи и транспортировки газа;
 - Гс – распределительные трубопроводы для транспортировки газа;
 - ОН – объекты образования и науки;
 - ФС – объекты физической культуры и массового спорта;
 - ОК – объекты культуры и искусства;
 - ОТ – объекты отдыха и туризма;
 - СХ – объекты агропромышленного производства;
 - ГТ – гидротехнические сооружения.

АТ – автомобильные дороги;

ПР – предприятия и объекты добывающей и обрабатывающей промышленности;

- число, следующее за предыдущим значением, обозначает порядковый номер объекта в данном классе в соответствии с экспликационным номером.

Пример: ОН1.1, где:

ОН – объект образования и науки;

– порядковый номер объекта в данном классе по СТП.

Сведения о видах, назначении и наименованиях планируемых для размещения объектов местного значения муниципального района, их основные характеристики, их местоположение, а также характеристики зон с особыми условиями использования территории

Номер объекта по СТП	Код объекта	Вид, назначение и наименование объекта	Местоположение, код функциональной зоны	Описание планируемых мероприятий	Основные характеристики объекта
1	2	3	4	5	6
Объекты инженерной инфраструктуры					
Г	Объекты газоснабжения				
Г1	Городское поселение рабочий поселок Выездное				
Г1.1	602040514	Пункт редуцирования газа (ПРГ)	с. Васильев Враг	1. Новое строительство 2. Первая очередь	Снижение давления газа с высокого I категории на низкое
Г2	Абрамовский сельсовет				
Г2.1	602040514	Пункт редуцирования газа (ПРГ)	д. Новая Слобода	1. Новое строительство 2. Расчетный срок	Снижение давления газа с высокого I категории на низкое
Г2.2	602040514	Пункт редуцирования газа (ПРГ)	с.п. Соловейка	1. Новое строительство 2. Расчетный срок	Снижение давления газа с высокого I категории на низкое
Г2.3	602040514	Пункт редуцирования газа (ПРГ)	с. Хватовка	1. Новое строительство 2. Первая очередь	Снижение давления газа с высокого I категории на низкое
Г3	Балахонихинский сельсовет				
Г3.1	602040514	Пункт редуцирования газа (ПРГ)	д. Балахониха	1. Новое строительство 2. Расчетный срок	Снижение давления газа с высокого II категории на низкое
Г3.2	602040514	Пункт редуцирования газа (ПРГ)	д. Белозерье	1. Новое строительство 2. Расчетный срок	Снижение давления газа с высокого II категории на низкое
Г3.3	602040514	Пункт редуцирования газа (ПРГ)	д. Волчиха	1. Новое строительство 2. Расчетный срок	Снижение давления газа с высокого II категории

1	2	3	4	5	6
					на низкое
Г3.4	602040514	Пункт редуцирования газа (ПРГ)	д. Лидовка	1. Новое строительство 2. Первая очередь	Снижение давления газа с высокого II категории на низкое
Г3.5	602040514	Пункт редуцирования газа (ПРГ)	д. Пиявочное	1. Новое строительство 2. Первая очередь	Снижение давления газа с высокого II категории на низкое
Г3.6	602040514	Пункт редуцирования газа (ПРГ)	с. Селякино	1. Новое строительство 2. Расчетный срок	Снижение давления газа с высокого II категории на низкое
Г3.7	602040514	Пункт редуцирования газа (ПРГ)	с. Котиха	1. Новое строительство 2. Первая очередь	Снижение давления газа с высокого II категории на низкое
Г4	Бебьяевский сельсовет				
Г4.1	602040514	Пункт редуцирования газа (ПРГ)	с. Ленинское	1. Новое строительство 2. Первая очередь	Снижение давления газа с высокого I категории на низкое
Г4.2	602040514	Пункт редуцирования газа (ПРГ)	с. Новоселки	1. Новое строительство 2. Первая очередь	Снижение давления газа с высокого I категории на низкое
Г5	Большетумановский сельсовет				
Г5.1	602040514	Пункт редуцирования газа (ПРГ)	д. Свободная	1. Новое строительство 2. Расчетный срок	Снижение давления газа с высокого II категории на низкое
Г5.2	602040514	Пункт редуцирования газа (ПРГ)	ГБУ «ОСРЦН «Золотой колос»	1. Новое строительство 2. Первая очередь	Снижение давления газа с высокого I категории на низкое
Г6	Кирилловский сельсовет				
Г6.1	602040514	Пункт редуцирования газа (ПРГ)	с.п. Новинки	1. Новое строительство 2. Первая очередь	Снижение давления газа с высокого I категории на низкое

1	2	3	4	5	6
Г6.2	602040514	Пункт редуцирования газа (ПРГ)	с.п. Поляна	1. Новое строительство 2. Первая очередь	Снижение давления газа с высокого I категории на низкое
Г6.3	602040514	Пункт редуцирования газа (ПРГ)	с.п. Свобода	1. Новое строительство 2. Расчетный срок	Снижение давления газа с высокого I категории на низкое
Г6.4	602040514	Пункт редуцирования газа (ПРГ)	с.п. разъезда Тракторный	1. Новое строительство 2. Расчетный срок	Снижение давления газа с высокого I категории на низкое
Г7	Ломовский сельсовет				
Г7.1	602040514	Пункт редуцирования газа (ПРГ)	с. Верижки	1. Новое строительство 2. Первая очередь	Снижение давления газа с высокого II категории на низкое
Г7.2	602040514	Пункт редуцирования газа (ПРГ)	с. Вторусское	1. Новое строительство 2. Первая очередь	Снижение давления газа с высокого II категории на низкое
Г7.3	602040514	Пункт редуцирования газа (ПРГ)	д. Кокаревка	1. Новое строительство 2. Расчетный срок	Снижение давления газа с высокого II категории на низкое
Г7.4	602040514	Пункт редуцирования газа (ПРГ)	с. Питер	1. Новое строительство 2. Расчетный срок	Снижение давления газа с высокого II категории на низкое
Г7.5	602040514	Пункт редуцирования газа (ПРГ)	д. Покровка	1. Новое строительство 2. Расчетный срок	Снижение давления газа с высокого II категории на низкое
Г7.6	602040514	Пункт редуцирования газа (ПРГ)	с. Пологовка	1. Новое строительство 2. Первая очередь	Снижение давления газа с высокого II категории на низкое
Г7.7	602040514	Пункт редуцирования газа (ПРГ)	с.п. станции Пологовка	1. Новое строительство 2. Первая очередь	Снижение давления газа с высокого II категории на низкое

1	2	3	4	5	6
Г7.8	602040514	Пункт редуцирования газа (ПРГ)	с. Рождественский Майдан	1. Новое строительство 2. Первая очередь	Снижение давления газа с высокого II категории на низкое
Г7.9	602040514	Пункт редуцирования газа (ПРГ)	д. Сады	1. Новое строительство 2. Первая очередь	Снижение давления газа с высокого II категории на низкое
Г7.10	602040514	Пункт редуцирования газа (ПРГ)	с. Ломовка	1. Новое строительство 2. Первая очередь	Снижение давления газа с высокого II категории на низкое
Г7.11	602040514	Пункт редуцирования газа (ПРГ)	с.п. Ломовка	1. Новое строительство 2. Расчетный срок	Снижение давления газа с высокого II категории на низкое
Г7.12	602040514	Пункт редуцирования газа (ПРГ)	с. Криуша	1. Новое строительство 2. Расчетный срок	Снижение давления газа с высокого II категории на низкое
Г7.13	602040514	Пункт редуцирования газа (ПРГ)	с. Волчиха	1. Новое строительство 2. Расчетный срок	Снижение давления газа с высокого II категории на низкое
Г8	Новоусадский сельсовет				
Г8.1	602040514	Пункт редуцирования газа (ПРГ)	д. Исупово	1. Новое строительство 2. Первая очередь	Снижение давления газа с высокого I категории на низкое
Г9	Чернухинский сельсовет				
Г9.1	602040514	Пункт редуцирования газа (ПРГ)	д. Красная Поляна	1. Новое строительство 2. Первая очередь	Снижение давления газа с высокого II категории на низкое
Г9.2	602040514	Пункт редуцирования газа (ПРГ)	д. Меньшиково	1. Новое строительство 2. Расчетный срок	Снижение давления газа с высокого II категории на низкое
Г9.3	602040514	Пункт редуцирования газа (ПРГ)	с. Наумовка	1. Новое строительство 2. Расчетный срок	Снижение давления газа с высокого II категории на низкое

1	2	3	4	5	6
					на низкое
Г9.4	602040514	Пункт редуцирования газа (ПРГ)	с.п. Старая Пустынь	1. Новое строительство 2. Расчетный срок	Снижение давления газа с высокого II категории на низкое
Г9.5	602040514	Пункт редуцирования газа (ПРГ)	д. Судеб	1. Новое строительство 2. Первая очередь	Снижение давления газа с высокого II категории на низкое
Г9.6	602040514	Пункт редуцирования газа (ПРГ)	с.п. Черемас	1. Новое строительство 2. Расчетный срок	Снижение давления газа с высокого II категории на низкое
Г9.7	602040514	Пункт редуцирования газа (ПРГ)	с. Чернуха	1. Новое строительство 2. Первая очередь	Снижение давления газа с высокого II категории на низкое
Г10	Шатовский сельсовет				
Г10.1	602040514	Пункт редуцирования газа (ПРГ)	с. Беговатово	1. Новое строительство 2. Расчетный срок	Снижение давления газа с высокого I категории на низкое
Г10.2	602040514	Пункт редуцирования газа (ПРГ)	с. Бестужево	1. Новое строительство 2. Расчетный срок	Снижение давления газа с высокого I категории на низкое
Г10.3	602040514	Пункт редуцирования газа (ПРГ)	с. Панфилово	1. Новое строительство 2. Первая очередь	Снижение давления газа с высокого I категории на низкое
Г10.4	602040514	Пункт редуцирования газа (ПРГ)	с.п. 2-го участка совхоза «Шатовский»	1. Новое строительство 2. Расчетный срок	Снижение давления газа с высокого I категории на низкое
Г10.5	602040514	Пункт редуцирования газа (ПРГ)	д. Тамаевка	1. Новое строительство 2. Первая очередь	Снижение давления газа с высокого I категории на низкое
Г11	Красносельский сельсовет				
Г11.1	602040514	Пункт редуцирования газа (ПРГ)	с. Красное	1. Новое строительство	Снижение давления газа

1	2	3	4	5	6
				2. Расчетный срок	с высокого I категории на низкое
Г11.2	602040514	Пункт редуцирования газа (ПРГ)	с. Красное	1. Новое строительство 2. Расчетный срок	Снижение давления газа с высокого I категории на низкое
Г11.3	602040514	Пункт редуцирования газа (ПРГ)	с. Красное	1. Новое строительство 2. Первая очередь	Снижение давления газа с высокого I категории на низкое
Гс	Сети газоснабжения				
Гс1	602040601	Газопровод распределительный высокого давления I категории	Арзамасский муниципальный район	1. Новое строительство 2. Первая очередь	Протяженность – 27,6 км
Гс2	602040601	Газопровод распределительный высокого давления II категории	Арзамасский муниципальный район	1. Новое строительство 2. Первая очередь	Протяженность – 45,2 км
Гс3	602040601	Газопровод распределительный высокого давления I категории	Арзамасский муниципальный район	1. Новое строительство 2. Расчетный срок	Протяженность – 15,6 км
Гс4	602040601	Газопровод распределительный высокого давления II категории	Арзамасский муниципальный район	1. Новое строительство 2. Расчетный срок	Протяженность – 57,7 км
Гс5	602040601	Газопровод распределительный высокого давления II категории	Арзамасский муниципальный район	1. Новое строительство 2. Расчетный срок	Протяженность – 3 км
В	Объекты водоснабжения				
В1	602041101	Водозабор	Слизневский сельсовет, с. Слизнево	1. Реконструкция 2. Первая очередь	Производительность - 53000 м ³ /сут
В2	602041101	Водозабор	Чернухинский сельсовет, с.п. Старая Пустынь	1. Реконструкция 2. Первая очередь	Производительность - 24000 м ³ /сут
В3	602041106	Артезианская скважина	Абрамовский сельсовет, д. Марьевка	1. Новое строительство 2. Расчетный срок	-
В4	602041106	Артезианская скважина	Абрамовский сельсовет, с.п. Соловейка	1. Новое строительство 2. Расчетный срок	-
В5	602041106	Артезианская скважина	Балахонихинский сельсовет, д. Волчиха	1. Новое строительство 2. Расчетный срок	-
В6	602041106	Артезианская скважина	Балахонихинский	1. Новое строительство	-

1	2	3	4	5	6
			сельсовет, с. Селякино	2. Расчетный срок	
B7	602041106	Артезианская скважина	Балахонихинский сельсовет, с. Котиха	1. Новое строительство 2. Расчетный срок	-
B8	602041106	Артезианская скважина	Большетумановский сельсовет, с. Пятницы	1. Новое строительство 2. Расчетный срок	-
B9	602041106	Артезианская скважина	Ломовский сельсовет, с. Верижки	1. Новое строительство 2. Расчетный срок	-
B10	602041106	Артезианская скважина	Ломовский сельсовет, с. Рождественский Майдан	1. Новое строительство 2. Расчетный срок	-
B11	602041106	Артезианская скважина	Ломовский сельсовет, с. Ломовка	1. Новое строительство 2. Расчетный срок	-
B12	602041106	Артезианская скважина	Ломовский сельсовет, с. п. Ломовка	1. Новое строительство 2. Расчетный срок	
B13	602041106	Артезианская скважина	Ломовский сельсовет, с. Пологовка	1. Новое строительство 2. Расчетный срок	
B14	602041106	Артезианская скважина	Ломовский сельсовет, д. Сады	1. Новое строительство 2. Расчетный срок	
B15	602041106	Артезианская скважина	Ломовский сельсовет, с. Волчиха	1. Новое строительство 2. Расчетный срок	
B16	602041106	Артезианская скважина	Ломовский сельсовет, с. Волчихинский Майдан	1. Новое строительство 2. Расчетный срок	
B17	602041106	Артезианская скважина	Ломовский сельсовет, с. Криуша	1. Новое строительство 2. Расчетный срок	
B18	602041106	Артезианская скважина	Ломовский сельсовет, с. Мотовилово	1. Новое строительство 2. Расчетный срок	
B19	602041106	Артезианская скважина	Ломовский сельсовет, с. Вторусское	1. Новое строительство 2. Расчетный срок	
B20	602041106	Артезианская скважина	Бебьяевский сельсовет, с. Ленинское	1. Новое строительство 2. Расчетный срок	
B21	602041106	Артезианская скважина	Бебьяевский сельсовет, с. Казаково	1. Новое строительство 2. Расчетный срок	

1	2	3	4	5	6
B22	602041106	Артезианская скважина	Балахонихинский сельсовет, с. Ковакса	1. Новое строительство 2. Расчетный срок	
B23	602041106	Артезианская скважина	Кирилловский сельсовет, с. Морозовка	1. Новое строительство 2. Расчетный срок	
B24	602041106	Артезианская скважина	Кирилловский сельсовет, с. Протопоповка	1. Новое строительство 2. Расчетный срок	
B25	602041106	Артезианская скважина	Кирилловский сельсовет, с.п. Буревестник	1. Новое строительство 2. Расчетный срок	
B26	602041106	Артезианская скважина	Бебьевский сельсовет, с. Ленинское	1. Реконструкция 2. Расчетный срок	
B27	602041106	Артезианская скважина	Бебьевский сельсовет, с. Казаково	1. Реконструкция 2. Расчетный срок	
B28	602041106	Артезианская скважина	городское поселение р.п. Выездное, с. Васильев Враг	1. Реконструкция 2. Расчетный срок	
B29	602041106	Артезианская скважина	Кирилловский сельсовет, с. Морозовка	1. Ликвидация 2. Расчетный срок	
B30	602041106	Артезианская скважина	Кирилловский сельсовет, с. Протопоповка	1. Ликвидация 2. Расчетный срок	
Вс	Сети водоснабжения				
Вс	602041201	Водовод	Арзамасский муниципальный район	1. Новое строительство 2. Первая очередь	Протяженность – 65,0 км
К	Объекты водоотведения				
K1	602041301	Очистные сооружения (КОС)	Балахонихинский сельсовет, с. Ковакса	1. Новое строительство 2. Расчетный срок	-
K2	602041301	Очистные сооружения (КОС)	Большетумановский сельсовет, с. Большое Туманово	1. Новое строительство 2. Расчетный срок	-
K3	602041301	Очистные сооружения (КОС)	Большетумановский сельсовет, с. Водоватово	1. Новое строительство 2. Расчетный срок	-
K4	602041301	Очистные сооружения (КОС)	Красносельский сельсовет,	1. Новое строительство	-

1	2	3	4	5	6
			с. Кичанзино	2. Расчетный срок	
K5	602041301	Очистные сооружения (КОС)	Чернухинский сельсовет, с. Пустынь	1. Новое строительство 2. Расчетный срок	-
K6	602041301	Очистные сооружения (КОС)	Кирилловский сельсовет, с. Протопоповка	1. Новое строительство 2. Расчетный срок	
K7	602041301	Очистные сооружения (КОС)	Кирилловский сельсовет, с. Морозовка	1. Новое строительство 2. Расчетный срок	
K8	602041301	Очистные сооружения (КОС)	Ломовский сельсовет, с. Криуша	1. Новое строительство 2. Расчетный срок	
K9	602041301	Очистные сооружения (КОС)	Слизневский сельсовет, с. Слизнево	1. Новое строительство 2. Расчетный срок	
K10	602041301	Очистные сооружения (КОС)	Абрамовский сельсовет, с. Абрамово	1. Реконструкция 2. Расчетный срок	
K11	602041301	Очистные сооружения (КОС)	Абрамовский сельсовет, с.п. станции Слезавка	1. Реконструкция 2. Расчетный срок	
K12	602041301	Очистные сооружения (КОС)	Бебьевский сельсовет, д. Бебьево	1. Реконструкция 2. Расчетный срок	
K15	602041301	Очистные сооружения (КОС)	Чернухинский сельсовет, с. Чернуха	1. Реконструкция 2. Расчетный срок	
K16	602041301	Очистные сооружения (КОС)	Шатовский сельсовет, с. Шатовка	1. Новое строительство 2. Расчетный срок	
K17	602041303	Канализационная насосная станция (КНС)	Абрамовский сельсовет, с. Хватовка	1. Новое строительство 2. Расчетный срок	
K18	602041303	Канализационная насосная станция (КНС)	Красносельский сельсовет, с. Красное	1. Новое строительство 2. Расчетный срок	
K19	602041303	Канализационная насосная станция (КНС)	Слизневский сельсовет, с. Слизнево	1. Новое строительство 2. Расчетный срок	
K20	602041303	Канализационная насосная станция (КНС)	Городское поселение р.п. Выездное, р.п. Выездное	1. Реконструкция 2. Расчетный срок	
K21	602041303	Канализационная насосная станция	Березовский сельсовет,	1. Реконструкция	

1	2	3	4	5	6
		(КНС)	д. Березовка	2. Расчетный срок	
K22	602041303	Канализационная насосная станция (КНС)	Ломовский сельсовет, с.п. Ломовка	1. Новое строительство 2. Расчетный срок	
K23	602041303	Канализационная насосная станция (КНС)	Ломовский сельсовет, с. Мотовилово	1. Новое строительство 2. Расчетный срок	
K24	602041303	Канализационная насосная станция (КНС)	Чернухинский сельсовет, с. Чернуха	1. Новое строительство 2. Расчетный срок	
K25	602041303	Канализационная насосная станция (КНС)	Чернухинский сельсовет, с. Чернуха	1. Новое строительство 2. Расчетный срок	
Кс	Сети водоотведения				
Кс	602041402	Канализация напорная	Арзамасский муниципальный район	1. Новое строительство 2. Расчетный срок	Протяженность – 9,2 км
Объекты социальной инфраструктуры, отдыха и туризма, санаторно-курортного назначения					
ОН	Объекты образования и науки				
ОН1.1	602010101	Объекты образования и науки, дошкольная образовательная организация, детский сад	Абрамовский сельсовет, с. Хватовка	1) Новое строительство 2) Первая очередь	Общая вместимость – 200 мест
ОН1.2	602010101	Объекты образования и науки, дошкольная образовательная организация, детский сад	Абрамовский сельсовет, с. Хватовка	1) Новое строительство 2) Первая очередь	Общая вместимость – 200 мест
ОН1.3	602010101	Объекты образования и науки, дошкольная образовательная организация, детский сад	Березовский сельсовет, с. Заречное	1) Новое строительство 2) Первая очередь	Общая вместимость – 90 мест
ОН1.4	602010101	Объекты образования и науки, дошкольная образовательная организация, детский сад	Городское поселение р.п. Выездное, микрорайон «Южный»	1) Новое строительство 2) Первая очередь	Общая вместимость – 150 мест
ОН1.5	602010101	Объекты образования и науки, объекты образования и науки, дошкольная образовательная организация, детский сад	Кирилловский сельсовет, с. Протопоповка	1) Новое строительство. Реконструкция здания клуба для размещения детского сада. 2) Первая очередь	Общая вместимость – 90-120 мест

1	2	3	4	5	6
ОН1.6	602010101	Объекты образования и науки, дошкольная образовательная организация, детский сад	Березовский сельсовет, д. Березовка, ул. Школьная, д. 6, МБДОУ «Березовский детский сад № 33»	1) Реконструкция. Увеличение общей вместимости учреждения на 90 мест 2) Первая очередь	Общая вместимость – 244 мест Максимальная этажность – 2 эт.
ОН1.7	602010101	Объекты образования и науки, дошкольная образовательная организация детский сад	Березовский сельсовет, д. Березовка, мкр. Лесной, ул. Кленовая, д. 22 МБДОУ «Березовский д/с № 35»	1) Реконструкция. Увеличение общей вместимости учреждения на 90 мест 2) Первая очередь	Общая вместимость - 220 мест Максимальная этажность – 2 эт.
ОН1.8	602010101	Объекты образования и науки, дошкольная образовательная организация	Ломовский сельсовет, с.п. Ломовка, ул. Зеленая, д. 5, МБДОУ «Ломовский детский сад»	1) Реконструкция. Увеличение общей вместимости учреждения на 100 мест 2) Первая очередь	Общая вместимость - 165 мест Максимальная этажность–2 эт.
ОН1.9	602010101	Объекты образования и науки, дошкольная образовательная организация	Ломовский сельсовет, с. Мотовилово, ул. Молодежная, д. 21, МБОУ Мотовиловская СШ (дошкольные группы)	1) Реконструкция. Увеличение общей вместимости учреждения на 100 мест 2) Первая очередь-	Общая вместимость - 135 мест Максимальная этажность – 1 эт.
ОН1.10	602010101	Объекты образования и науки, дошкольная образовательная организация, детский сад	Березовский сельсовет, с. Кожино	1) Новое строительство 2) Первая очередь	Общая вместимость - 25 мест
ОН1.11	602010101	Объекты образования и науки, дошкольная образовательная организация, детский сад	Березовский сельсовет, д. Чуварлейка	1) Новое строительство 2) Первая очередь	Общая вместимость - 25 мест
ОН1.12	602010101	Объекты образования и науки, дошкольная образовательная организация, детский сад	Абрамовский сельсовет, с. Абрамово, ул. Молодежная, д. 15, МБДОУ «Абрамовский детский сад № 32»	1) Реконструкция . Увеличение общей вместимости учреждения на 22 места 2) Расчетный срок	Общая вместимость – 155 мест Максимальная этажность – 2 эт.

1	2	3	4	5	6
ОН1.13	602010101	Объекты образования и науки, дошкольная образовательная организация, детский сад	Балахонихинский сельсовет, с. Никольское	1) Новое строительство 2) Расчетный срок	Общая вместимость – 140 мест
ОН1.14	602010101	Объекты образования и науки, дошкольная образовательная организация, детский сад	Балахонихинский сельсовет, с. Сеякино	1) Новое строительство 2) Расчетный срок	Общая вместимость - на 140 мест
ОН1.15	602010101	Объекты образования и науки, дошкольная образовательная организация, детский сад	Чернухинский сельсовет, с. Пустынь, ул. Школьная	1) Новое строительство 2) Расчетный срок	Общая вместимость - на 45 мест
ОН1.16	602010101	Объекты образования и науки, дошкольная образовательная организация, детский сад	Чернухинский сельсовет, с.п. Пошатово, ул. Фабричная	1) Новое строительство 2) Расчетный срок	Общая вместимость – на 45 мест
ОН1.17	602010101	Объекты образования и науки, дошкольная образовательная организация, детский сад	Абрамовский сельсовет, с. Хватовка	1) Новое строительство 2) Расчетный срок	Общая вместимость - на 225 мест
ОН1.18	602010101	Объекты образования и науки, дошкольная образовательная организация, детский сад	Абрамовский сельсовет, с. Хватовка	1) Новое строительство 2) Расчетный срок	Общая вместимость - на 225 мест
ОН1.19	602010101	Объекты образования и науки, дошкольная образовательная организация, детский сад	Слизневский сельсовет, с. Ветошкино	1) Реконструкция 2) Расчетный срок	Общая вместимость - на 90 мест
ОН1.20	602010101	Объекты образования и науки, дошкольная образовательная организация, детский сад	Березовский сельсовет, д. Березовка	1) Новое строительство 2) Расчетный срок	Общая вместимость – на 180 мест
ОН1.21	602010101	Объекты образования и науки, дошкольная образовательная организация, детский сад	Бебьяевский сельсовет, с. Новоселки	1) Новое строительство 2) Первая очередь	Общая вместимость – 90 мест
ОН1.22	602010101	Объекты образования и науки, дошкольная образовательная организация, детский сад	р.п. Выездное, микрорайон «Спортивный»	1) Новое строительство 2) Расчетный срок	Общая вместимость – 90-120 мест
ОН1.23	602010101	Объекты образования и науки,	Городское поселение	1) Новое строительство	Общая вместимость – 80

1	2	3	4	5	6
		дошкольная образовательная организация, детский сад	р.п. Выездное, ул. Пушкарка, д. 93а	2) Расчетный срок	мест
ОН1.24	602010101	Объекты образования и науки, дошкольная образовательная организация, детский сад	Красносельский сельсовет, с. Красное	1) Новое строительство 2) Расчетный срок	Общая вместимость – 150 мест
ОН2.1	602010102	Объекты образования и науки, дошкольная образовательная организация, начальная школа-детский сад	Ломовский сельсовет, с. Рождественский Майдан	1) Новое строительство 2) Расчетный срок	Общая вместимость – на 180 мест
ОН2.2	602010102	Объекты образования и науки, дошкольная образовательная организация, начальная школа-детский сад	Ломовский сельсовет, с.п. Ломовка, ул. Зеленая, д. 5	1) Реконструкция. Увеличение общей вместимости учреждения на 100 мест 2) Первая очередь	Общая вместимость - на 175 мест
ОН2.3	602010102	Объекты образования и науки, общеобразовательная организация, учебный корпус	Городское поселение р.п. Выездное, ул. Куликова, д. 1, МБОУ Выездновская СШ	1) Новое строительство 2) Первая очередь	Общая вместимость - на 275 мест
ОН2.4	602010102	Объекты образования и науки, общеобразовательная организация	Бебьевский сельсовет, д. Бебьево, ул. Ленина, д. 40В, Новоселковская СШ	1. Реконструкция Увеличение общей вместимости учреждения на 200 мест 2. Первая очередь	Общая вместимость - на 560 мест
ОН2.5	602010102	Объекты образования и науки, общеобразовательная организация	Березовский сельсовет, д. Березовка, ул. Школьная, д. 4, новый учебный корпус в МБОУ Березовская СШ	1) Реконструкция 2) Первая очередь	Общая вместимость - на 200 мест
ОН2.6	602010102	Объекты образования и науки, общеобразовательная организация	Абрамовский сельсовет, с. Хватовка, ул. Кооперативная, д. 178,	1) Новое строительство 2) Первая очередь	Общая вместимость - на 200 мест

1	2	3	4	5	6
			строительство учебного корпуса в МБОУ Хватовская ОШ		
ОН2.7	602010102	Объекты образования и науки, общеобразовательная организация	Абрамовский сельсовет, с. Хватовка, Строительство школы	1) Новое строительство 2) Первая очередь	Общая вместимость - на 780 мест
ОН2.8	602010102	Объекты образования и науки, общеобразовательная организация	Городское поселение р.п. Выездное, ул. Сельхозтехника, д. 20 МБОУ «ОШ Сельхозтехника»	1) Реконструкция 2) Первая очередь	-
ОН2.9	602010102	Объекты образования и науки, общеобразовательная организация	Ломовский сельсовет, с.п. Ломовка, ул. Советская, д. 5, МБОУ Ломовская СШ	1) Реконструкция. Увеличение общей вместимости учреждения на 80 мест 2) Первая очередь	Общая вместимость - на 280 мест
ОН2.10	602010102	Объекты образования и науки, общеобразовательная организация	Ломовский сельсовет, с. Мотовилово, ул. Молодежная, д. 21, МБОУ Мотовиловская СШ	1) Реконструкция. Увеличение общей вместимости учреждения на 80 мест 2) Первая очередь	Общая вместимость - на 291 место
ОН2.11	602010102	Объекты образования и науки, общеобразовательная организация	Чернухинский сельсовет, с. Пустынь, ул. Школьная, д. 5, МБОУ «Пустынская ОШ»	1) Реконструкция 2) Первая очередь	Общая вместимость - на 160 место
ОН2.12	602010102	Объекты образования и науки, общеобразовательная организация	Березовский сельсовет, д. Березовка	1) Новое строительство; 2) Расчетный срок	Общая вместимость - на 700 место
ОН2.13	602010102	Объекты образования и науки, общеобразовательная организация	Городское поселение р.п. Выездное, с. Васильев Враг	1) Реконструкция. Реконструкция здания школы, с оборудованием помещений для 1-2 групп	-

1	2	3	4	5	6
				детского сада 2) Расчетный срок	
ОН2.14	602010102	Объекты образования и науки, общеобразовательная организация	Городское поселение р.п. Выездное, микрорайон «Южный»	1) Новое строительство 2) Расчетный срок	Общая вместимость - на 500 мест
ОН2.15	602010102	Объекты образования и науки, общеобразовательная организация	Красносельский сельсовет, с. Красное, пл. 1 мая	1) Реконструкция 2) Расчетный срок	Общая вместимость - на 712 мест
ОН2.16	602010102	Объекты образования и науки, общеобразовательная организация	Шатовский сельсовет, с. Шатовка	1) Реконструкция 2) Первая очередь	Общая вместимость - на 310 мест
ОН3.1	602010103	Объекты образования и науки, организация дополнительного образования, здание дома детского творчества	Городское поселение р.п. Выездное, на территории микрорайона «Южный» в районе пересечения ул. Советская и ул. Сельхозтехника	1) Новое строительство. Строительство районного дома детского творчества с помещениями центральной детской библиотеки 2) Первая очередь	-
ОН3.2	602010103	Объекты образования и науки, организация дополнительного образования	Абрамовский сельсовет, с. Абрамово, ул. Победы, д. 26	1) Новое строительство. Размещение объектов внешкольного образования в учреждениях культуры 2) Первая очередь	-
ОН3.3	602010103	Объекты образования и науки, организация дополнительного образования	Новоусадский сельсовет, с. Новый Усад, ул. Федеративная, д. 20	1) Новое строительство. Размещение объектов внешкольного образования в учреждениях культуры 2) Первая очередь	-
ОН3.4	602010103	Объекты образования и науки, организация дополнительного образования	Бебяевский сельсовет, д. Бебяево, ул. Молодёжная, д. 34Б	1) Новое строительство. Размещение объектов внешкольного	-

1	2	3	4	5	6
				образования в учреждениях культуры 2) Первая очередь	
ОНЗ.5	602010103	Объекты образования и науки, организация дополнительного образования	Ломовский сельсовет, с.п. Ломовка, ул. Советская, д. 5	1) Новое строительство. Размещение объекта внешкольного образования в здании общеобразовательной школы МБОУ Ломовская СШ 2) Первая очередь	-
ОНЗ.6	602010103	Объекты образования и науки, организация дополнительного образования	Мотовиловский сельсовет, с. Мотовилово, ул. Молодежная, д. 21	1) Новое строительство. Размещение объекта внешкольного образования в здании общеобразовательной школы МБОУ Мотовиловская СШ 2) Первая очередь	-
ФС	Объекты физической культуры и массового спорта				
ФС1.1	602010301	Объекты физической культуры и массового спорта, объект спорта, включающий отдельно нормируемые спортивные сооружения (объекты) (в т.ч. физкультурно-оздоровительный комплекс)	Березовский сельсовет, южнее д. Березовка	1) Новое строительство. ФОБ, развитие подъездной инфраструктуры, обустройство прилегающей территории, строительство лыжероллерной трассы 2) Первая очередь	-
ФС1.2	602010301	Объекты физической культуры и	Чернухинский сельсовет,	1) Новое строительство.	Общая площадь –

1	2	3	4	5	6
		массового спорта, объект спорта, включающий отдельно нормируемые спортивные сооружения (объекты) (в т.ч. физкультурно-оздоровительный комплекс)	с. Чернуха	Физкультурно-оздоровительный комплекс с бассейном 2) Первая очередь	4000 м ²
ФС1.3	602010301	Объекты физической культуры и массового спорта, объект спорта, включающий отдельно нормируемые спортивные сооружения (объекты) (в т.ч. физкультурно-оздоровительный комплекс)	Городское поселение р.п. Выездное, микрорайон «Южный»	1) Новое строительство 2) Расчетный срок	-
ФС1.4	602010301	Объекты физической культуры и массового спорта, объект спорта, включающий отдельно нормируемые спортивные сооружения (объекты) (в т.ч. физкультурно-оздоровительный комплекс)	Березовский сельсовет, д. Березовка	1) Новое строительство 2) Первая очередь	-
ФС1.5	602010302	Объекты физической культуры и массового спорта, спортивное сооружение, спортивный зал	Слизневский сельсовет, с. Слизнево	1) Новое строительство 2) Расчетный срок	Общая площадь – 600 м ²
ФС1.6	602010302	Объекты физической культуры и массового спорта, спортивное сооружение, спортивный зал	Бебьевский сельсовет, д. Бебьево	1) Новое строительство 2) Расчетный срок	Общая площадь – 600 м ²
ФС1.7	602010302	Объекты физической культуры и массового спорта, спортивное сооружение, спортивный зал	Новоусадский сельсовет, с. Новый Усад	1) Новое строительство 2) Расчетный срок	Общая площадь – 600 м ²
ФС1.8	602010302	Объекты физической культуры и массового спорта, спортивное	Большетумановский сельсовет, с. Большое	1) Новое строительство 2) Расчетный срок	Общая площадь – 600 м ²

1	2	3	4	5	6
		сооружение, спортивный зал	Туманово		
ФС1.9	602010302	Объекты физической культуры и массового спорта, спортивное сооружение, спортивный зал	Березовский сельсовет, д. Озерки	1) Новое строительство 2) Первая очередь	-
ФС1.10	602010302	Объекты физической культуры и массового спорта, спортивное сооружение, спортивный зал	Березовский сельсовет, с. Заречное	1) Новое строительство 2) Первая очередь	-
ОК	Объекты культуры и искусства				
ОК1.1	602010202	Объекты культуры и искусства, объект культурно-досугового (клубного) типа	Бебьяевский сельсовет, д. Бебьяево	1) Новое строительство 2) Первая очередь	Общая вместимость – 182 места
ОК1.2	602010202	Объекты культуры и искусства, объект культурно-досугового (клубного) типа	Большетумановский сельсовет, с. Водоватово	1) Новое строительство 2) Первая очередь	-
ОК1.3	602010202	Объекты культуры и искусства, объект культурно-досугового (клубного) типа	Слизневский сельсовет, с. Слизнево	1) Новое строительство 2) Первая очередь	-
ОК1.4	602010202	Объекты культуры и искусства, объект культурно-досугового (клубного) типа	Новоусадский сельсовет, с. Новый Усад	1) Новое строительство 2) Первая очередь	-
ОК1.5	602010202	Объекты культуры и искусства, объект культурно-досугового (клубного) типа	Абрамовский сельсовет, с. Хватовка	1) Новое строительство 2) Первая очередь	Общая вместимость – 550 мест
ОК1.6	602010202	Объекты культуры и искусства, объект культурно-досугового (клубного) типа	Абрамовский сельсовет, с. Хватовка	1) Новое строительство 2) Первая очередь	Общая вместимость – 550 мест
ОК1.7	602010202	Объекты культуры и искусства, объект культурно-досугового (клубного) типа	Красносельский сельсовет, с. Красное, ул. 1 Мая, д. 18, СДК Красносельский	1) Реконструкция 2) Первая очередь	-
ОК1.8	602010202	Объекты культуры и искусства, объект культурно-досугового	Слизневский сельсовет, с. Ветошкино	1) Реконструкция 2) Первая очередь	-

1	2	3	4	5	6
		(клубного) типа			
OK1.9	602010202	Объекты культуры и искусства, объект культурно-досугового (клубного) типа	Абрамовский сельсовет, с. Хватовка	1) Новое строительство 2) Расчетный срок	Общая вместимость – 250 мест
OK1.10	602010202	Объекты культуры и искусства, объект культурно-досугового (клубного) типа	Абрамовский сельсовет, с. Хватовка	1) Новое строительство 2) Расчетный срок	Общая вместимость – 250 мест
OK1.11	602010202	Объекты культуры и искусства, объект культурно-досугового (клубного) типа	Абрамовский сельсовет, с.п. Соловейка	1) Новое строительство 2) Расчетный срок	Общая вместимость – 50 мест
OK1.12	602010202	Объекты культуры и искусства, объект культурно-досугового (клубного) типа	Ломовский сельсовет, с. Рождественский Майдан	1) Новое строительство 2) Расчетный срок	Общая вместимость – 100 мест
OK1.13	602010202	Объекты культуры и искусства, объект культурно-досугового (клубного) типа	Ломовский сельсовет, с. Мотовилово, ул. Молодежная, д. 132	1) Реконструкция 2) Расчетный срок	-
OK1.14	602010202	Объекты культуры и искусства, объект культурно-досугового (клубного) типа	Ломовский сельсовет, с. Волчиха, ул. К. Маркса, д. 6	1) Реконструкция 2) Расчетный срок	-
OK1.15	602010202	Объекты культуры и искусства, объект культурно-досугового (клубного) типа	Ломовский сельсовет, с. Вторусское	1) Реконструкция 2) Расчетный срок	-
OK1.16	602010202	Объекты культуры и искусства, объект культурно-досугового (клубного) типа	Березовский сельсовет, д. Березовка, микрорайон Лесной	1) Новое строительство 2) Первая очередь	-
OK2.1	602010201	Объект культурно-просветительного назначения	Шатовский сельсовет, с. Беговатово	1) Новое строительство 2) Первая очередь	-
OK2.2	602010201	Объект культурно-просветительного назначения	Шатовский сельсовет, с. Пушкарка	1) Новое строительство 2) Первая очередь	-
OK2.3	602010201	Объект культурно-просветительного назначения	Городское поселение р.п. Выездное,	1) Реконструкция 2) Первая очередь	-

1	2	3	4	5	6
			ул. Пушкина, д. 85, МБОУ ДОД «Выездновская детская школа искусств Арзамасского района»		
ОК2.4	602010201	Объекты культуры и искусства, объект культурно-досугового (клубного) типа	Ломовский сельсовет, с.п. Ломовка, ул. Зеленая, д. 2	1) Реконструкция 2) Первая очередь	-
ОТ	Объекты отдыха и туризма				
ОТ1	602010601	Гостиницы и аналогичные коллективные средства размещения	Кирилловский сельсовет, с.п. Поляна, ЗГК «Ясная Поляна»	1) Реконструкция, расширение базы отдыха; 2) Первая очередь	-
ОТ2	602010601	Гостиницы и аналогичные коллективные средства размещения	Абрамовский сельсовет, д. Мерлино	1) Новое строительство 2) Первая очередь	-
ОТ3	602010602	Специализированные коллективные средства размещения	Кирилловский сельсовет, с западной стороны участка дороги Нижний Новгород - Саратов (Р-158) в 500 м от проектной границы с. Протопоповка	1) Новое строительство 2) Первая очередь	-
ОТ4	602010602	Специализированные коллективные средства размещения	Березовский сельсовет, д. Березовка	1) Новое строительство 2) Первая очередь	-
СХ	Предприятия и объекты сельского и лесного хозяйства, рыболовства и рыбоводства				
СХ1.1	602020201	Предприятия и объекты сельского и лесного хозяйства, рыболовства и рыбоводства	Березовский сельсовет, д. Березовка	1) Новое строительство. Строительство зерноскладского комплекса единовременного хранения ООО «Жнива» 2) Первая очередь	Мощность – 8 тыс. тонн
СХ2.1	602020201	Предприятия и объекты сельского и лесного хозяйства, рыболовства и	Березовский сельсовет, с. Кожино	1) Новое строительство. Строительство элеватора	Мощность – 25 тыс. тонн

1	2	3	4	5	6
		рыбоводства		ООО «Латкин» 2) Первая очередь	
СХ3.1	602020202	Предприятия и объекты сельского и лесного хозяйства, рыболовства и рыбоводства	Ломовский сельсовет, с.п. Ломовка	1) Новое строительство. Строительство животноводческого помещения для КРС КФХ Дубнева 2) Первая очередь	Мощность –160 голов
СХ3.2	602020202	Предприятия и объекты сельского и лесного хозяйства, рыболовства и рыбоводства	Городское поселение р.п. Выездное, восточнее с. Васильев Враг	1) Реконструкция. Реконструкция животноводческого помещения для содержания молодняка КРС беспривязного содержания ООО им. Чкалова 2) Первая очередь	-
СХ3.3	602020202	Предприятия и объекты сельского и лесного хозяйства, рыболовства и рыбоводства	Абрамовский сельсовет, с. Абрамово	1) Новое строительство. Строительство животноводческого помещения для содержания ремонтного молодняка КРС ООО «Абрамово» 2) Первая очередь	-
СХ4.1	602020201	Предприятия и объекты сельского и лесного хозяйства, рыболовства и рыбоводства	Бебьяевский сельсовет, д. Бебьяево	1) Новое строительство. Строительство теплицы для производства овощей закрытого грунта (круглогодичное производство)	Общая площадь – 0,27 га

1	2	3	4	5	6
				2) Первая очередь	
CX5.1	602020301	Объект, связанный с производственной деятельностью, агротехнопарк	Абрамовский сельсовет, с. Хватовка	1) Новое строительство 2) Первая очередь	-
CX6.1	602020201	Предприятие растениеводства, предприятие по грибоводству	Балохонихинский сельсовет, с. Ковакса	1) Новое строительство 2) Первая очередь	-
CX6.2	602020201	Предприятие растениеводства, картофелехранилище	Березовский сельсовет, с. Кожино	1) Новое строительство 2) Первая очередь	-
CX6.3	602020201	Предприятие растениеводства, здание для хранения и переработки с/х продукции	Городское поселение р.п. Выездное	1) Новое строительство 2) Первая очередь	-
CX7.1	602020109	Предприятие микробиологической, пищевой, пищевкусовой промышленности, производство детского питания	Березовский сельсовет, с. Березовка	1) Новое строительство 2) Расчетный срок	-
ПР	Предприятия и объекты добывающей и обрабатывающей промышленности				
ПР1	602020104	Предприятие металлургии (в том числе цветной металлургии), металлообработки	Кирилловский сельсовет, земельный участок с кадастровым номером 52:41:0918001:138	1) Новое строительство. Строительство пункта по приему металла на земельном участке 52:41:0918001:138 2) Первая очередь	-
ГТ	Гидротехнические сооружения				
ГТ1.1	602041704	Гидротехнические сооружения, водопроводящие гидротехнические сооружения	Бебьевский сельсовет, с. Новоселки	1) Новое строительство Оросительная система ООО «Жнива» 2) Первая очередь	Общая площадь – 350 га
ГТ1.2	602041704	Гидротехнические сооружения, водопроводящие гидротехнические сооружения	Березовский сельсовет, с. Кожино	1) Новое строительство. Строительство оросительной системы ООО «Латкин»	Общая площадь – 300 га

1	2	3	4	5	6
				2) Первая очередь	
ГТ1.3	602041704	Гидротехнические сооружения, водопроводящие гидротехнические сооружения	Слизневский сельсовет, с. Слизнево	1) Новое строительство. Строительство оросительной системы ООО ф/х Ялин А.П. 2) Первая очередь	Общая площадь – 300 га
ГТ1.4	602041704	Гидротехнические сооружения, водопроводящие гидротехнические сооружения	Бебьевский сельсовет, с. Новоселки	1) Новое строительство. Строительство оросительной системы КФХ Крылов А.Г. 2) Первая очередь	Общая площадь – 100 га
ГТ1.5	602041704	Гидротехнические сооружения, водопроводящие гидротехнические сооружения	Слизневский сельсовет, с. Семеново	1) Новое строительство. Строительство оросительной системы КФХ Хабузов С.С. 2) Первая очередь	Общая площадь – 120 га
ГТ1.6	602041704	Гидротехнические сооружения, водопроводящие гидротехнические сооружения	Бебьевский сельсовет, д. Бебьево	1) Новое строительство. Строительство оросительной системы КФХ Борисов Н.В. 2) Первая очередь	Общая площадь – 60 га
ГТ1.7	602041704	Гидротехнические сооружения, водопроводящие гидротехнические сооружения	Бебьевский сельсовет, д. Бебьево	1) Реконструкция. модернизация оросительной системы 2) Первая очередь	Протяженность – 1456 п.м
ГТ1.8	602041704	Гидротехнические сооружения, водопроводящие гидротехнические сооружения	Бебьевский сельсовет, д. Бебьево	1) Реконструкция. Модернизация оросительной системы 2) Первая очередь	Протяженность – 4063 п.м
АТ	Автомобильные дороги				
АТ1.1	602030301	Автомобильные дороги местного	с. Дубенское Дубенского	1) Новое строительство	Протяженность –

1	2	3	4	5	6
		значения	сельсовета Вадского района – с. Медынцево Кирилловского сельсовета Арзамасского района	2) Первая очередь	1,5 км
АТ2.1	602030302	Автомобильные дороги местного значения	Кирилловский сельсовет, д. Успенское 1-е – д. Успенское 2-е	1) Новое строительство 2) Первая очередь	Протяженность – 1,9 км
АТ3.1	602030303	Автомобильные дороги местного значения	Шатовский сельсовет, подъезд от с. Пушкарка к б.н.п. Ездаково	1) Реконструкция 2) Первая очередь	Протяженность – 2,66 км
АТ3.2	602030303	Автомобильные дороги местного значения	Шатовский сельсовет, подъезд от д. Тамаевка к б.н.п. Ездаково	1) Реконструкция 2) Первая очередь	Протяженность – 4,18 км
АТ3.3	602030303	Автомобильные дороги местного значения	Ломовский сельсовет, подъезд к с. Рождественский майдан Ломовского сельсовета от а/д 1Р – 158 Нижний Новгород - Саратов	1) Реконструкция 2) Первая очередь	Протяженность – 0,5 км
АТ3.4	602030303	Автомобильные дороги местного значения	с. Мотовилово - ст. Черемас	1) Реконструкция 2) Первая очередь	Протяженность – 0,5 км

Характеристики зон с особыми условиями использования территорий в случае, если установление таких зон требуется в связи с размещением данных объектов, представлена в таблице 2.2.

Таблица 2.2

Характеристики зон с особыми условиями использования территорий в случае, если установление таких зон требуется в связи с размещением данных объектов

Номер объекта по СТП	Код объекта	Вид, назначение и наименование объекта	Характеристики зон с особыми условиями использования территорий	Основание, реквизиты документа
1	2	3	4	5
Г1.1	602040514	Пункт редуцирования газа (ПРГ)	Охранная зона – 10 м	постановление Правительства Российской Федерации от 20 ноября 2000 г. № 878
Г2.1	602040514	Пункт редуцирования газа (ПРГ)	Охранная зона – 10 м	постановление Правительства Российской Федерации от 20 ноября 2000 г. № 878
Г2.2	602040514	Пункт редуцирования газа (ПРГ)	Охранная зона – 10 м	постановление Правительства Российской Федерации от 20 ноября 2000 г. № 878
Г2.3	602040514	Пункт редуцирования газа (ПРГ)	Охранная зона – 10 м	постановление Правительства Российской Федерации от 20 ноября 2000 г. № 878
Г3.1	602040514	Пункт редуцирования газа (ПРГ)	Охранная зона – 10 м	постановление Правительства Российской Федерации от 20 ноября 2000 г. № 878
Г3.2	602040514	Пункт редуцирования газа (ПРГ)	Охранная зона – 10 м	постановление Правительства Российской Федерации от 20 ноября 2000 г. № 878
Г3.3	602040514	Пункт редуцирования газа (ПРГ)	Охранная зона – 10 м	постановление Правительства Российской Федерации от 20 ноября 2000 г. № 878
Г3.4	602040514	Пункт редуцирования газа (ПРГ)	Охранная зона – 10 м	постановление Правительства Российской Федерации от 20 ноября 2000 г. № 878
Г3.5	602040514	Пункт редуцирования газа (ПРГ)	Охранная зона – 10 м	постановление Правительства Российской Федерации от 20 ноября 2000 г. № 878
Г3.6	602040514	Пункт редуцирования газа	Охранная зона – 10 м	постановление Правительства Российской Федерации от

1	2	3	4	5
		(ПРГ)		20 ноября 2000 г. № 878
Г10.2	602040514	Пункт редуцирования газа (ПРГ)	Охранная зона – 10 м	постановление Правительства Российской Федерации от 20 ноября 2000 г. № 878
Г10.3	602040514	Пункт редуцирования газа (ПРГ)	Охранная зона – 10 м	постановление Правительства Российской Федерации от 20 ноября 2000 г. № 878
Г10.4	602040514	Пункт редуцирования газа (ПРГ)	Охранная зона – 10 м	постановление Правительства Российской Федерации от 20 ноября 2000 г. № 878
Г10.5	602040514	Пункт редуцирования газа (ПРГ)	Охранная зона – 10 м	постановление Правительства Российской Федерации от 20 ноября 2000 г. № 878
Гс1	602040601	Газопровод распределительный высокого давления I категории	Охранная зона – 2 м	постановление Правительства Российской Федерации от 20 ноября 2000 г. № 878
Гс2	602040601	Газопровод распределительный высокого давления II категории	Охранная зона – 2 м	постановление Правительства Российской Федерации от 20 ноября 2000 г. № 878
Гс3	602040601	Газопровод распределительный высокого давления I категории	Охранная зона – 2 м	постановление Правительства Российской Федерации от 20 ноября 2000 г. № 878
Гс4	602040601	Газопровод распределительный высокого давления II категории	Охранная зона – 2 м	постановление Правительства Российской Федерации от 20 ноября 2000 г. № 878
Гс5	602040603	Газопровод распределительный низкого давления	Охранная зона – 2 м	постановление Правительства Российской Федерации от 20 ноября 2000 г. № 878
В1	602041101	Водозабор	I, II, III пояс зоны санитарной охраны	СанПиН 2.1.4.1110-02 «Зоны санитарной охраны источников водоснабжения и водопроводов питьевого назначения»
В2	602041101	Водозабор	I, II, III пояс зоны	СанПиН 2.1.4.1110-02 «Зоны санитарной охраны источников

1	2	3	4	5
B18	602041106	Артезианская скважина	I, II, III пояс зоны санитарной охраны	СанПиН 2.1.4.1110-02 «Зоны санитарной охраны источников водоснабжения и водопроводов питьевого назначения»
B19	602041106	Артезианская скважина	I, II, III пояс зоны санитарной охраны	СанПиН 2.1.4.1110-02 «Зоны санитарной охраны источников водоснабжения и водопроводов питьевого назначения»
B20	602041106	Артезианская скважина	I, II, III пояс зоны санитарной охраны	СанПиН 2.1.4.1110-02 «Зоны санитарной охраны источников водоснабжения и водопроводов питьевого назначения»
B21	602041106	Артезианская скважина	I, II, III пояс зоны санитарной охраны	СанПиН 2.1.4.1110-02 «Зоны санитарной охраны источников водоснабжения и водопроводов питьевого назначения»
B22	602041106	Артезианская скважина	I, II, III пояс зоны санитарной охраны	СанПиН 2.1.4.1110-02 «Зоны санитарной охраны источников водоснабжения и водопроводов питьевого назначения»
B23	602041106	Артезианская скважина	I, II, III пояс зоны санитарной охраны	СанПиН 2.1.4.1110-02 «Зоны санитарной охраны источников водоснабжения и водопроводов питьевого назначения»
B24	602041106	Артезианская скважина	I, II, III пояс зоны санитарной охраны	СанПиН 2.1.4.1110-02 «Зоны санитарной охраны источников водоснабжения и водопроводов питьевого назначения»
B25	602041106	Артезианская скважина	I, II, III пояс зоны санитарной охраны	СанПиН 2.1.4.1110-02 «Зоны санитарной охраны источников водоснабжения и водопроводов питьевого назначения»
B26	602041106	Артезианская скважина	I, II, III пояс зоны санитарной охраны	СанПиН 2.1.4.1110-02 «Зоны санитарной охраны источников водоснабжения и водопроводов питьевого назначения»
B27	602041106	Артезианская скважина	I, II, III пояс зоны санитарной охраны	СанПиН 2.1.4.1110-02 «Зоны санитарной охраны источников водоснабжения и водопроводов питьевого назначения»
B28	602041106	Артезианская скважина	I, II, III пояс зоны санитарной охраны	СанПиН 2.1.4.1110-02 «Зоны санитарной охраны источников водоснабжения и водопроводов питьевого назначения»
B29	602041106	Артезианская скважина	I, II, III пояс зоны санитарной охраны	СанПиН 2.1.4.1110-02 «Зоны санитарной охраны источников водоснабжения и водопроводов питьевого назначения»
B30	602041106	Артезианская скважина	I, II, III пояс зоны санитарной охраны	СанПиН 2.1.4.1110-02 «Зоны санитарной охраны источников водоснабжения и водопроводов питьевого назначения»
Bc	602041201	Водовод	Санитарно-защитная полоса – 10 м	СанПиН 2.1.4.1110-02 «Зоны санитарной охраны источников водоснабжения и водопроводов питьевого назначения»
K1	602041301	Очистные сооружения (КОС)	Санитарно-защитная зона	СанПиН 2.2.1/2.1.1.1200-03 «Санитарно-защитные зоны и санитарная классификация предприятий, сооружений и иных объектов»

1	2	3	4	5
				объектов»
K25	602041303	Канализационная насосная станция (КНС)	Санитарно-защитная зона	СанПиН 2.2.1/2.1.1.1200-03 «Санитарно-защитные зоны и санитарная классификация предприятий, сооружений и иных объектов»
CX1.1	602020201	Предприятия и объекты сельского и лесного хозяйства, рыболовства и рыбоводства	Санитарно-защитная зона	СанПиН 2.2.1/2.1.1.1200-03 «Санитарно-защитные зоны и санитарная классификация предприятий, сооружений и иных объектов»
CX2.1	602020201	Предприятия и объекты сельского и лесного хозяйства, рыболовства и рыбоводства	Санитарно-защитная зона	СанПиН 2.2.1/2.1.1.1200-03 «Санитарно-защитные зоны и санитарная классификация предприятий, сооружений и иных объектов»
CX3.1	602020202	Предприятия и объекты сельского и лесного хозяйства, рыболовства и рыбоводства	Санитарно-защитная зона	СанПиН 2.2.1/2.1.1.1200-03 «Санитарно-защитные зоны и санитарная классификация предприятий, сооружений и иных объектов»
CX3.2	602020202	Предприятия и объекты сельского и лесного хозяйства, рыболовства и рыбоводства	Санитарно-защитная зона	СанПиН 2.2.1/2.1.1.1200-03 «Санитарно-защитные зоны и санитарная классификация предприятий, сооружений и иных объектов»
CX3.3	602020202	Предприятия и объекты сельского и лесного хозяйства, рыболовства и рыбоводства	Санитарно-защитная зона	СанПиН 2.2.1/2.1.1.1200-03 «Санитарно-защитные зоны и санитарная классификация предприятий, сооружений и иных объектов»
CX4.1	602020201	Предприятия и объекты сельского и лесного хозяйства, рыболовства и рыбоводства	Санитарно-защитная зона	СанПиН 2.2.1/2.1.1.1200-03 «Санитарно-защитные зоны и санитарная классификация предприятий, сооружений и иных объектов»
CX5.1	602020301	Объект, связанный с производственной деятельностью,	Санитарно-защитная зона	СанПиН 2.2.1/2.1.1.1200-03 «Санитарно-защитные зоны и санитарная классификация предприятий, сооружений и иных объектов»

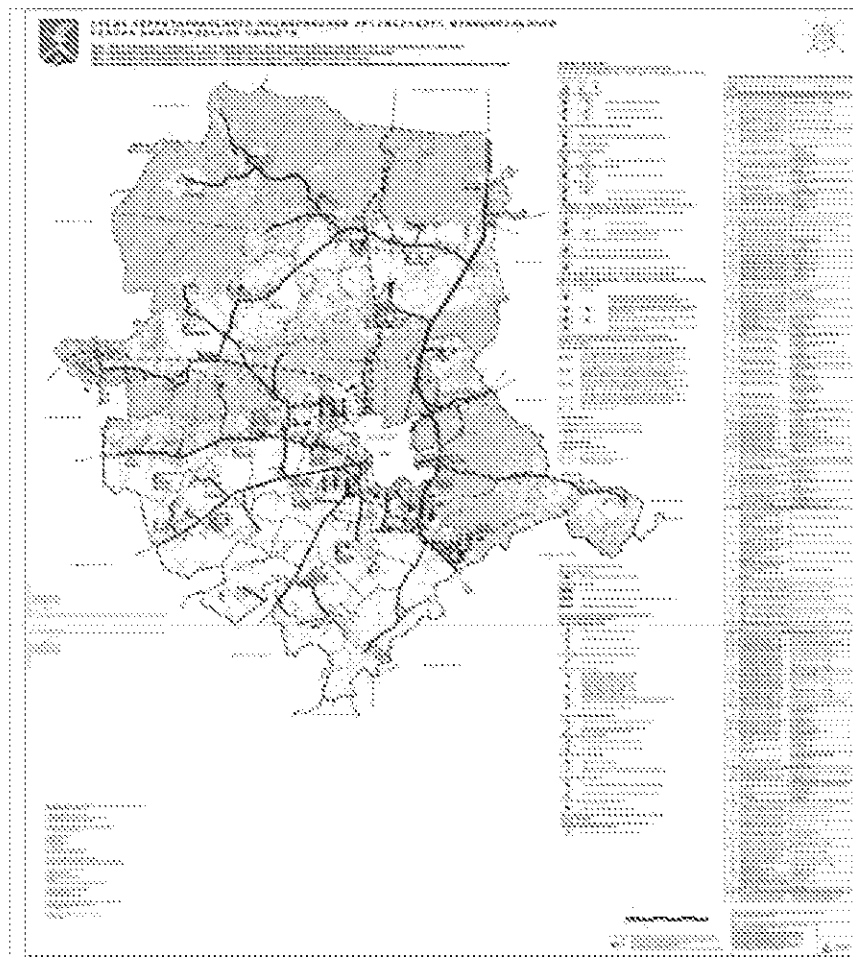
1	2	3	4	5
		агротехнопарк		
СХ6.1	602020201	Предприятие растениеводства, предприятие по грибоводству	Санитарно-защитная зона	СанПиН 2.2.1/2.1.1.1200-03 «Санитарно-защитные зоны и санитарная классификация предприятий, сооружений и иных объектов»
СХ6.2	602020201	Предприятие растениеводства, картофелехранилище	Санитарно-защитная зона	СанПиН 2.2.1/2.1.1.1200-03 «Санитарно-защитные зоны и санитарная классификация предприятий, сооружений и иных объектов»
СХ6.3	602020201	Предприятие растениеводства, здание для хранения и переработки с/х продукции	Санитарно-защитная зона	СанПиН 2.2.1/2.1.1.1200-03 «Санитарно-защитные зоны и санитарная классификация предприятий, сооружений и иных объектов»
СХ7.1	602020109	Предприятие микробиологической, пищевой, пищевкусовой промышленности, производство детского питания	Санитарно-защитная зона	СанПиН 2.2.1/2.1.1.1200-03 «Санитарно-защитные зоны и санитарная классификация предприятий, сооружений и иных объектов»
ПР1	602020104	Предприятие металлургии (в том числе цветной металлургии), металлообработки	Санитарно-защитная зона	СанПиН 2.2.1/2.1.1.1200-03 «Санитарно-защитные зоны и санитарная классификация предприятий, сооружений и иных объектов»
АТ1.1	602030301	Автомобильные дороги регионального или межмуниципального значения	Придорожная полоса - 25 м	Федеральный закон от 8 ноября 2007 г. № 257-ФЗ «Об автомобильных дорогах и о дорожной деятельности в Российской Федерации и о внесении изменений в отдельные законодательные акты Российской Федерации»
АТ2.1	602030302	Автомобильные дороги регионального или межмуниципального значения	Придорожная полоса - 25 м	Федеральный закон от 8 ноября 2007 г. № 257-ФЗ «Об автомобильных дорогах и о дорожной деятельности в Российской Федерации и о внесении изменений в отдельные законодательные акты Российской Федерации»

1	2	3	4	5
АТ2.2	602030302	Автомобильные дороги регионального или межмуниципального значения	Придорожная полоса - 25 м	Федеральный закон от 8 ноября 2007 г. № 257-ФЗ «Об автомобильных дорогах и о дорожной деятельности в Российской Федерации и о внесении изменений в отдельные законодательные акты Российской Федерации»
АТ2.2	602030302	Автомобильные дороги регионального или межмуниципального значения	Придорожная полоса - 25 м	Федеральный закон от 8 ноября 2007 г. № 257-ФЗ «Об автомобильных дорогах и о дорожной деятельности в Российской Федерации и о внесении изменений в отдельные законодательные акты Российской Федерации»
АТ3.1	602030303	Автомобильные дороги местного значения	Придорожная полоса - 25 м	Федеральный закон от 8 ноября 2007 г. № 257-ФЗ «Об автомобильных дорогах и о дорожной деятельности в Российской Федерации и о внесении изменений в отдельные законодательные акты Российской Федерации»
АТ3.2	602030303	Автомобильные дороги местного значения	Придорожная полоса - 25 м	Федеральный закон от 8 ноября 2007 г. № 257-ФЗ «Об автомобильных дорогах и о дорожной деятельности в Российской Федерации и о внесении изменений в отдельные законодательные акты Российской Федерации»
АТ3.3	602030303	Автомобильные дороги местного значения	Придорожная полоса - 25 м	Федеральный закон от 8 ноября 2007 г. № 257-ФЗ «Об автомобильных дорогах и о дорожной деятельности в Российской Федерации и о внесении изменений в отдельные законодательные акты Российской Федерации»

ПРИЛОЖЕНИЕ 1

к изменениям в схему территориального планирования Арзамасского района Нижегородской области, утвержденную решением Земского собрания Арзамасского муниципального района Нижегородской области от 20 мая 2010 г. № 27

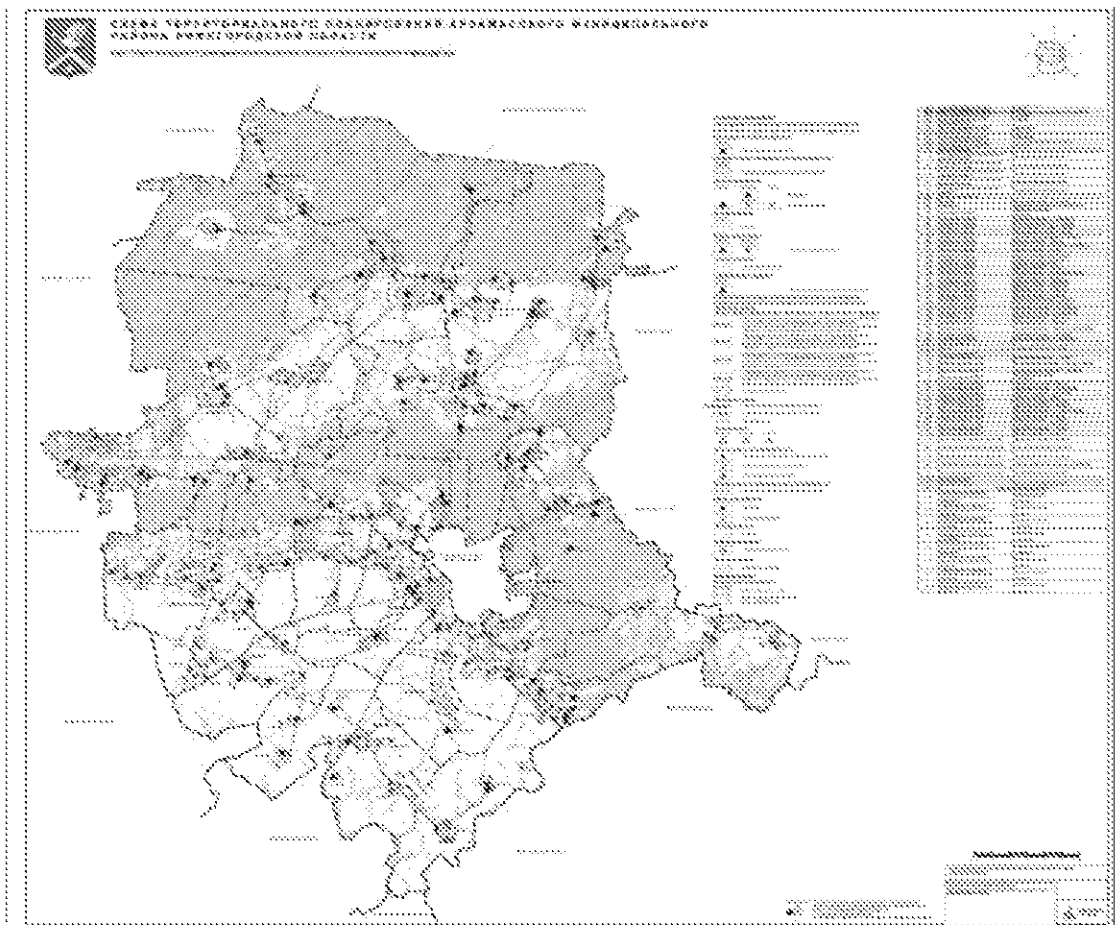
Карта «Карта 1. Карта планируемого размещения объектов здравоохранения, местного значения образования, социального и культурно-бытового назначения. Карта планируемого размещения объектов местного значения спортивного и физкультурно-оздоровительного назначения. Карта планируемого размещения объектов местного значения промышленного и агропромышленного комплекса. Карта планируемого размещения объектов местного значения, используемых для обработки, утилизации, обезвреживания, размещения твердых коммунальных отходов»



ПРИЛОЖЕНИЕ 2

к изменениям в схему территориального планирования Арзамасского района Нижегородской области, утвержденную решением Земского собрания Арзамасского муниципального района Нижегородской области от 20 мая 2010 г. № 27

Карта «Карта 2. Карта планируемого размещения объектов местного значения в области инженерной инфраструктуры»



ПРИЛОЖЕНИЕ 3

к изменениям в схему территориального планирования Арзамасского района Нижегородской области, утвержденную решением Земского собрания Арзамасского муниципального района Нижегородской области от 20 мая 2010 г. № 27

Карта «Карта 3. Карта планируемого размещения объектов (в части транспортной инфраструктуры) федерального значения, объектов регионального значения, объектов местного значения муниципального района»

