

Правительство Нижегородской области

ПОСТАНОВЛЕНИЕ

17.02.2020 № 128

Об утверждении изменений в генеральный план городского округа город Выкса Нижегородской области, утвержденный решением Совета депутатов городского округа город Выкса Нижегородской области от 17 декабря 2013 г. № 87

В соответствии со статьями 8², 24 Градостроительного кодекса Российской Федерации, пунктом 1 части 4 статьи 2 Закона Нижегородской области от 23 декабря 2014 г. № 197-З «О перераспределении отдельных полномочий между органами местного самоуправления муниципальных образований Нижегородской области и органами государственной власти Нижегородской области», в целях обеспечения устойчивого развития территории городского округа город Выкса Нижегородской области Правительство Нижегородской области **п о с т а н о в л я е т**:

1. Утвердить прилагаемые изменения в генеральный план городского округа город Выкса Нижегородской области, утвержденный решением Совета депутатов городского округа город Выкса Нижегородской области от 17 декабря 2013 г. № 87 (далее – Генеральный план городского округа город Выкса), в части:

- изменения зоны «территория образовательных и детских дошкольных учреждений» в границах улиц Первомайская и М. Горького в р.п. Ближне-Песочное г. Выкса на зону «застройка индивидуальными жилыми домами с приусадебными участками»;

- изменения расчетного размера санитарно-защитной зоны (300 м) ОАО «Досчатинский завод медицинского оборудования» и установления размера окончательной (установленной) санитарно-защитной зоны для ОАО «Досчатинский завод медицинского оборудования»;

- изменения размера санитарно-защитной зоны (100 м) ЗАО «ПМК «Выксунская» и установления размера окончательной (установленной) санитарно-защитной зоны для ЗАО «ПМК «Выксунская»;

- изменения зоны «резерв застройки среднеэтажными жилыми домами (5-8 этажей, включая мансардный)» в границах улиц Лесозаводская – Новая – Комарова г. Выкса на зону «застройка индивидуальными отдельно стоящими жилыми домами с приусадебными участками» и зону «застройка малоэтажными многоквартирными жилыми домами (до 4 этажей, включая мансардный)»;

- изменения зоны «резерв застройки индивидуальными отдельно стоящими жилыми домами с приусадебными участками» в Проммикрорайоне № 24 г. Выкса на зону «территория промышленных, коммунально-складских, транспортных и прочих предприятий»;

- изменения зоны «застройка среднеэтажными жилыми домами (5-8 этажей, включая мансардный)», зоны «резерв застройки среднеэтажными жилыми домами (5-8 этажей, включая мансардный)» на зону «застройка индивидуальными отдельно стоящими жилыми домами с приусадебными участками» в границах улиц Академика Королева – Степана Разина – Шаблыгина г. Выкса;

- изменения зоны «застройка среднеэтажными жилыми домами (5-8 этажей, включая мансардный)» на зону «застройка малоэтажной многоквартирной жилой застройки (до 4 этажей, включая мансардный)», частично зоны «территория объектов здравоохранения» на зону «застройка индивидуальными отдельно стоящими жилыми домами с приусадебными участками»; частично зоны «застройка среднеэтажными жилыми домами (5-8 этажей, включая мансардный)» на зону «застройка малоэтажными многоквартирными жилыми домами (до 4 этажей, включая мансардный)» в Западном жилом районе г. Выкса;

- изменения зоны «застройка индивидуальными отдельно стоящими жилыми домами с приусадебными участками» в границах улиц Красные

зори и Досчатинского шоссе, частично зоны «застройка индивидуальными отдельно стоящими жилыми домами с приусадебными участками» по ул. Красные зори в г. Выкса на зону «территория центра, подцентра (зона деловой и коммерческой активности)»;

- изменения зоны «застройка малоэтажными многоквартирными жилыми домами (до 4 этажей, включая мансардный)» на зону «застройка среднеэтажными жилыми домами (5-8 этажей, включая мансардный)» по ул. Красные зори в г. Выкса;

- изменения зоны «застройка многоэтажными жилыми домами (9 этажей и выше)» на зону «застройка среднеэтажными жилыми домами (5-8 этажей, включая мансардный)» в границах микрорайона Юбилейный; изменение частично зоны «застройка среднеэтажными жилыми домами (5-8 этажей, включая мансардный)», зоны «территория промышленных, коммунально-складских, транспортных и прочих предприятий», зоны «озелененные территории общего пользования» на зону «территория образовательных и детских дошкольных учреждений» в границах микрорайона Жуковского г. Выкса;

- изменения зоны «застройка малоэтажными многоквартирными жилыми домами (до 4 этажей, включая мансардный)» на зону «застройка индивидуальными отдельно стоящими жилыми домами с приусадебными участками» в границах ул. Кирова в с. Новодмитриевка;

- изменения зоны «застройка индивидуальными отдельно стоящими жилыми домами с приусадебными участками» на зону «автомобильные дороги межмуниципального значения» и зону «луга, сенокосы, пастбища» и исключения населенного пункта д. Верхняя Велетьма;

- изменения зоны «застройка индивидуальными отдельно стоящими жилыми домами с приусадебными участками», расположенной с левой стороны от автомобильной дороги «Выкса-Вознесенское-Сатис» на въезде в с. Новодмитриевка, частично на зону «луга, сенокосы, пастбища», частично на зону «пашни»;

- изменения зоны «кладбище», расположенной с правой стороны от автомобильной дороги «Виля-Верхняя Верей» на въезде в с. Верхняя Верей, на зону «залесенные территории (земли сельхозназначения)»;

- изменения зоны «паши» в границах земельного участка с кадастровым номером 52:53:0010101:134, расположенного в районе с. Туртапка, на зону «территория промышленных, коммунально-складских, транспортных и прочих предприятий» с установлением 300-метровой санитарно-защитной зоны;

- изменения зоны «железная дорога» на зону «главные и основные улицы населенного пункта с твердым дорожным покрытием»; зоны «территория санитарно-защитной зоны с элементами насаждений специального назначения» частично на зону «застройки индивидуальными отдельно стоящими жилыми домами с приусадебными участками», частично на зону «застройка малоэтажными многоквартирными жилыми домами (до 4-х этажей, включая мансардный)»;

- изменения зоны «залесенные территории (земли сельхозназначения)» в границах земельного участка с кадастровым номером 52:53:0030406:250, расположенного по адресу: Нижегородская область, г. Выкса, на «производственная зона сельскохозяйственных предприятий» и отражения санитарно-защитной зоны от предполагаемого к строительству объекта.

2. Департаменту градостроительной деятельности и развития агломераций Нижегородской области:

2.1. В течение семи дней направить настоящее постановление главе местного самоуправления городского округа город Выкса Нижегородской области.

2.2. Обеспечить размещение настоящего постановления на официальном сайте Правительства Нижегородской области в информационно-телекоммуникационной сети «Интернет».

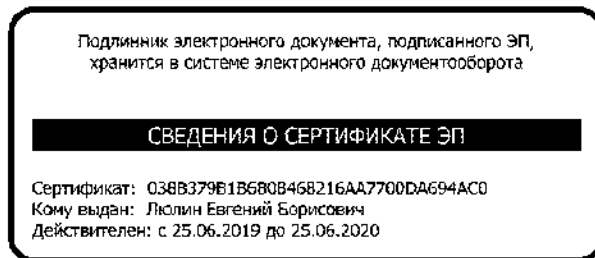
3. Рекомендовать администрации городского округа город Выкса Нижегородской области:

3.1. Обеспечить размещение Генерального плана городского округа город Выкса с изменениями, утвержденными настоящим постановлением, на официальном сайте органа местного самоуправления в информационно-телекоммуникационной сети «Интернет».

3.2. Обеспечить размещение Генерального плана городского округа город Выкса с изменениями, утвержденными настоящим постановлением, в Федеральной государственной информационной системе территориального планирования не позднее десяти дней со дня его утверждения.

4. Настоящее постановление подлежит официальному опубликованию.

И.о.Губернатора



Е.Б.Люлин

ИЗМЕНЕНИЯ
в генеральный план городского округа город Выкса
Нижегородской области, утвержденный решением Совета
депутатов городского округа город Выкса Нижегородской области
от 17 декабря 2013 г. № 87

1. В главе 2 «Перечень мероприятий по территориальному планированию и последовательность их выполнения» раздела 1 «Положение о территориальном планировании»:

1.1. В статье 12 «Предложения по изменению границ населенных пунктов»:

1.1.1. Абзац семнадцатый изложить в следующей редакции:

«Итого перевод земель из категории сельскохозяйственного назначения в категорию земли населенных пунктов составляет 1288,5 га, из категории земель лесного фонда в категорию земли населенных пунктов - 664,0 га, из категории земель лесного фонда в категорию земли промышленности, транспорта, обороны и т.д. – 13,8 га; из категории земли населенных пунктов в категорию земли сельскохозяйственного назначения – 63,0 га, из категории земель сельскохозяйственного назначения в земли особо охраняемых территорий и объектов – 10,8 га, из категории сельскохозяйственного назначения в категорию земли промышленности, транспорта, обороны и т.д. – 17,0 га.»

1.1.2. В таблице после абзаца восемнадцатого:

1.1.2.1. В пункте 1:

1) в подпункте «зона индивидуальной жилой застройки постоянного проживания» цифры «4218,2» заменить цифрами «4214,7»;

2) в подпункте «зона малоэтажной многоквартирной жилой застройки» цифры «300,5» заменить цифрами «301,0»;

1.1.2.2. В пункте 4 цифры «1632» заменить цифрами «1636,1».

1.2. В статье 14 «Размещение планируемых объектов капитального строительства транспорта»:

1.2.1. Пункты 9 и 10 изложить в следующей редакции:

«9) увеличение протяженности автомобильных дорог регионального значения, магистральных улиц районного значения в границах населённых пунктов на 18,7 км на I очередь;

9.1) увеличение протяженности Автомобильных дорог межмуниципального значения, магистральные улицы районного значения в границах населённых пунктов на 22,3 км (в т.ч. на 10,9 км на I очередь);

9.2) увеличение протяженности автомобильных дорог местного значения на 15,5 км на I очередь;

10) увеличение протяженности магистральных улиц районного значения на 39,4 км (в т.ч. на 34,2 км на I очередь);».

1.2.2. Дополнить пунктами 22-30 следующего содержания:

«22) реконструкция автомобильных дорог общего пользования регионального или межмуниципального значения, находящихся в государственной собственности Нижегородской области;

23) строительство автомобильной дороги Западный обход г. Выкса на участке от а/д Выкса-Досчатое до а/д Выкса-Шиморское-Ближне-Песочное;

24) строительство автомобильной дороги Обход г. Выкса на участке от а/д (22 ОП МЗ 22Н-1721) Выкса-Шиморское-Ближне-Песочное до а/д (22 ОП РЗ 22К-0061) Выкса-Вознесенское-Сатис;

25) реконструкция участков автомобильной дороги (22 ОП МЗ 22Н - 1707) Подъезд к с. Полдеревка от а/д Выкса-Вознесенское-Сатис;

26) реконструкция участков автомобильной дороги (22 ОП МЗ 22Н - 1705) Новодмитриевка - с. Семилово;

27) реконструкция автомобильной дороги Выкса-Велетьма в городском округе город Выкса и Кулебакском районе;

28) реконструкция автомобильной дороги (22 ОП МЗ 22Н - 1712) Выкса - Ризадеевский;

29) строительство автомобильной дороги Подъезд к п. Стрелка от а/д Выкса- Нижняя Верейя-зона отдыха;

30) строительство автомобильной дороги Покровка-Пустошка.»

1.3. Пункт 1 статьи 18 «Размещение планируемых объектов капитального строительства социальной инфраструктуры» изложить в следующей редакции:

«1. На территории городского округа на расчетный срок, в том числе на первую очередь реализации, получают развитие жилые зоны рынка недвижимости, которые будут размещаться в городе Выксе, рабочем поселке Ближне-Песочное, селе Борковка, рабочем поселке Шиморское, деревне Тамболес, рабочем поселке Виля, селе Верхняя Верейя, рабочем поселке Досчатое, селе Туртапка, селе Нижняя Верейя. Здесь будет вестись индивидуальная малоэтажная застройка общей площадью 717,0 тыс. кв. м в количестве 3990 домов. Также на расчетный срок, в том числе на первую очередь реализации, в городе Выксе будет вестись застройка малоэтажная многоквартирная общей площадью 92,5 тыс. кв. м и среднеэтажная многоквартирная общей площадью 85,0 тыс. кв. м, многоэтажная многоквартирная 75,5 тыс. кв. м.»

1.4. В таблице «Основные технико-экономические показатели»:

1.4.1. Подпункты 3.1 – 3.3 пункта 3 «Жилищный фонд» изложить в следующей редакции:

«

3.1	Всего, в том числе:	тыс. м ² общ. площади/%	2049,4/ 100,0	2874,1/ 100,0	2991,1/ 100,0
	- Существующий сохраняемый	тыс. м ² общ. площади/%	-	1994,1/66,7	1994,1/66,7
	- Новое строительство	тыс. м ² общ. площади/%	-	970,0/33,3	999,0/33,3
3.2	Распределение жилищного фонда по этажности, в том числе:	тыс. м ² общ. площади/%	-	2874,1/ 100,0	2891,1/ 100,0
	-индивидуальный	тыс. м ² общ. площади/%	-	1591,9/44,0	1591,9/44,0

	- малоэтажный 2-4 этажа	тыс. м ² общ. площади/%	-	389,3/14,8	389,3/14,8
	- среднеэтажный 5-8 этаж.	тыс. м ² общ. площади/%	-	697,0/35,2	697,0/35,2
	- многоэтажный 9и более этажей	тыс. м ² общ. площади/%	-	196,9/6,0	196,9/6,0
3.3	Структура нового жилищного строительства, в том числе:	тыс. м ² общ. площади/%	-	970,0/100,0	970,0/100,0
	-индивидуальный	тыс. м ² общ. площади/%	-	717,0/70,0	717,0/70,0
	- малоэтажный 2-4 этажа	тыс. м ² общ. площади/%	-	92,5/9,0	92,5/9,0
	- среднеэтажный 5-8 этаж.	тыс. м ² общ. площади/%	-	85,0/16,0	85,0/16,0
	- многоэтажный 9 и более этажей	тыс. м ² общ. площади/%	-	75,5/5,0	75,5/5,0

».

1.4.2. В пункте 9 «Дорожно-транспортная инфраструктура»:

1) подпункт 9.1 «Улично-дорожная сеть» изложить в следующей редакции:

«

9.1	Улично-дорожная сеть:				
	- Автомобильные дороги регионального значения магистральные улицы районного значения в границах населённых пунктов	км	74,4	93,1	93,1
	- Автомобильные дороги межмуниципального значения магистральные улицы районного значения в границах населённых пунктов	км	168	178,9	190,3
	- Автомобильные дороги местного значения	км	58,2	73,7	73,7
	- Магистральные улицы районного значения	км	48,1	82,3	87,5

»;

2) в строке «- Подъездные железнодорожные пути» подпункта 9.4 «Объекты внешнего транспорта» цифры «33» заменить цифрами «29,5».

2. В карты генерального плана внести следующие изменения.

2.1. Изменить зону «территория образовательных и детских дошкольных учреждений» в границах улиц Первомайская и М. Горького в р.п. Ближне-Песочное г. Выкса на зону «застройка индивидуальными жилыми домами с приусадебными участками»:

- в карте «Проектный план. Сводная карта. Зонирование территории» согласно приложению 1.1 к настоящим изменениям;

- в карте «Карта развития объектов транспортной инфраструктуры» согласно приложению 1.2 к настоящим изменениям;

- в карте «Карта развития объектов культурно-бытовой и социальной инфраструктуры» согласно приложению 1.3 к настоящим изменениям;

- в карте «Карта развития объектов и сетей инженерно-технического обеспечения (водоснабжение и канализация)» согласно приложению 1.4 к настоящим изменениям;

- в карте «Карта развития объектов и сетей инженерно-технического обеспечения (теплогазоснабжения)» согласно приложению 1.5 к настоящим изменениям;

- в карте «Карта развития объектов и сетей инженерно-технического обеспечения (электроснабжение и связь)» согласно приложению 1.6 к настоящим изменениям.

2.2. Изменить расчетный размер санитарно-защитной зоны (300 м) ОАО «Досчатинский завод медицинского оборудования» и установить размер окончательной (установленной) санитарно-защитной зоны для ОАО «Досчатинский завод медицинского оборудования»:

- в карте «Проектный план. Сводная карта. Зонирование территории» согласно приложению 2.1 к настоящим изменениям;

- в карте «Карта развития объектов транспортной инфраструктуры» согласно приложению 2.2 к настоящим изменениям;

- в карте «Карта развития объектов культурно-бытовой и социальной инфраструктуры» согласно приложению 2.3 к настоящим изменениям;

- в карте «Карта развития объектов и сетей инженерно-технического обеспечения (водоснабжение и канализация)» согласно приложению 2.4 к настоящим изменениям;

- в карте «Карта развития объектов и сетей инженерно-технического обеспечения (теплогазоснабжения)» согласно приложению 2.5 к настоящим изменениям;

- в карте «Карта развития объектов и сетей инженерно-технического обеспечения (электроснабжение и связь)» согласно приложению 2.6 к настоящим изменениям.

2.3. Изменить размер санитарно-защитной зоны (100 м) ЗАО «ПМК «Выксунская» и установить размера окончательной (установленной) санитарно-защитной зоны для ЗАО «ПМК «Выксунская»:

- в карте «Проектный план. Сводная карта. Зонирование территории» согласно приложению 3.1 к настоящим изменениям;

- в карте «Карта развития объектов транспортной инфраструктуры» согласно приложению 3.2 к настоящим изменениям;

- в карте «Карта развития объектов культурно-бытовой и социальной инфраструктуры» согласно приложению 3.3 к настоящим изменениям;

- в карте «Карта развития объектов и сетей инженерно-технического обеспечения (водоснабжение и канализация)» согласно приложению 3.4 к настоящим изменениям;

- в карте «Карта развития объектов и сетей инженерно-технического обеспечения (теплогазоснабжения)» согласно приложению 3.5 к настоящим изменениям;

- в карте «Карта развития объектов и сетей инженерно-технического обеспечения (электроснабжение и связь)» согласно приложению 3.6 к настоящим изменениям.

2.4. Изменить зону «резерв застройки среднеэтажными жилыми домами (5-8 этажей, включая мансардный)» в границах улиц Лесозаводская – Новая – Комарова г. Выкса на зону «застройка индивидуальными отдельно стоящими жилыми домами с приусадебными участками» и зону «застройка малоэтажными многоквартирными жилыми домами (до 4 этажей, включая мансардный)»:

- в карте «Проектный план. Сводная карта. Зонирование территории» согласно приложению 4.1 к настоящим изменениям;

- в карте «Карта развития объектов транспортной инфраструктуры» согласно приложению 4.2 к настоящим изменениям;

- в карте «Карта развития объектов культурно-бытовой и социальной инфраструктуры» согласно приложению 4.3 к настоящим изменениям;

- в карте «Карта развития объектов и сетей инженерно-технического обеспечения (водоснабжение и канализация)» согласно приложению 4.4 к настоящим изменениям;

- в карте «Карта развития объектов и сетей инженерно-технического обеспечения (теплогазоснабжения)» согласно приложению 4.5 к настоящим изменениям;

- в карте «Карта развития объектов и сетей инженерно-технического обеспечения (электроснабжение и связь)» согласно приложению 4.6 к настоящим изменениям.

2.5. Изменить зону «резерв застройки индивидуальными отдельно стоящими жилыми домами с приусадебными участками» в Проммикрорайоне № 24 г. Выкса на зону «территория промышленных, коммунально-складских, транспортных и прочих предприятий»:

- в карте «Проектный план. Сводная карта. Зонирование территории» согласно приложению 5.1 к настоящим изменениям;

- в карте «Карта развития объектов транспортной инфраструктуры» согласно приложению 5.2 к настоящим изменениям;

- в карте «Карта развития объектов культурно-бытовой и социальной инфраструктуры» согласно приложению 5.3 к настоящим изменениям;

- в карте «Карта развития объектов и сетей инженерно-технического обеспечения (водоснабжение и канализация)» согласно приложению 5.4 к настоящим изменениям;

- в карте «Карта развития объектов и сетей инженерно-технического обеспечения (теплогазоснабжения)» согласно приложению 5.5 к настоящим изменениям;

- в карте «Карта развития объектов и сетей инженерно-технического обеспечения (электроснабжение и связь)» согласно приложению 5.6 к настоящим изменениям.

2.6. Изменить зону «застройка среднеэтажными жилыми домами (5-8 этажей, включая мансардный)», зоны «резерв застройки среднеэтажными жилыми домами (5-8 этажей, включая мансардный)» на зону «застройка индивидуальными отдельно стоящими жилыми домами с приусадебными участками» в границах улиц Академика Королева – Степана Разина – Шаблыгина г. Выкса:

- в карте «Проектный план. Сводная карта. Зонирование территории» согласно приложению 6.1 к настоящим изменениям;

- в карте «Карта развития объектов транспортной инфраструктуры» согласно приложению 6.2 к настоящим изменениям;

- в карте «Карта развития объектов культурно-бытовой и социальной инфраструктуры» согласно приложению 6.3 к настоящим изменениям;

- в карте «Карта развития объектов и сетей инженерно-технического обеспечения (водоснабжение и канализация)» согласно приложению 6.4 к настоящим изменениям;

- в карте «Карта развития объектов и сетей инженерно-технического обеспечения (теплогазоснабжения)» согласно приложению 6.5 к настоящим изменениям;

- в карте «Карта развития объектов и сетей инженерно-технического обеспечения (электроснабжение и связь)» согласно приложению 5.6 к настоящим изменениям.

2.7. Изменить зону «застройка среднеэтажными жилыми домами (5-8 этажей, включая мансардный)» на зону «застройка малоэтажной многоквартирной жилой застройки (до 4 этажей, включая мансардный)», частично зоны «территория объектов здравоохранения» на зону «застройка индивидуальными отдельно стоящими жилыми домами с приусадебными участками»; частично зоны «застройка среднеэтажными жилыми домами (5-8 этажей, включая мансардный)» на зону «застройка малоэтажными многоквартирными жилыми домами (до 4 этажей, включая мансардный)» в Западном жилом районе г. Выкса:

- в карте «Проектный план. Сводная карта. Зонирование территории» согласно приложению 7.1 к настоящим изменениям;

- в карте «Карта развития объектов транспортной инфраструктуры» согласно приложению 7.2 к настоящим изменениям;

- в карте «Карта развития объектов культурно-бытовой и социальной инфраструктуры» согласно приложению 7.3 к настоящим изменениям;

- в карте «Карта развития объектов и сетей инженерно-технического обеспечения (водоснабжение и канализация)» согласно приложению 7.4 к настоящим изменениям;

- в карте «Карта развития объектов и сетей инженерно-технического обеспечения (теплогазоснабжения)» согласно приложению 7.5 к настоящим изменениям;

- в карте «Карта развития объектов и сетей инженерно-технического обеспечения (электроснабжение и связь)» согласно приложению 7.6 к настоящим изменениям.

2.8. Изменить зону «застройка индивидуальными отдельно стоящими жилыми домами с приусадебными участками» в границах улиц Красные зори и Досчатинского шоссе, частично зоны «застройка индивидуальными отдельно стоящими жилыми домами с приусадебными участками» по ул. Красные зори в г. Выкса на зону «территория центра, подцентра (зона деловой и коммерческой активности)»; зону «застройка малоэтажными многоквартирными жилыми домами (до 4 этажей, включая мансардный)» на зону «застройка

среднеэтажными жилыми домами (5-8 этажей, включая мансардный)» по ул. Красные зори в г. Выкса:

- в карте «Проектный план. Сводная карта. Зонирование территории» согласно приложению 8.1 к настоящим изменениям;

- в карте «Карта развития объектов транспортной инфраструктуры» согласно приложению 8.2 к настоящим изменениям;

- в карте «Карта развития объектов культурно-бытовой и социальной инфраструктуры» согласно приложению 8.3 к настоящим изменениям;

- в карте «Карта развития объектов и сетей инженерно-технического обеспечения (водоснабжение и канализация)» согласно приложению 8.4 к настоящим изменениям;

- в карте «Карта развития объектов и сетей инженерно-технического обеспечения (теплогазоснабжения)» согласно приложению 8.5 к настоящим изменениям;

- в карте «Карта развития объектов и сетей инженерно-технического обеспечения (электроснабжение и связь)» согласно приложению 8.6 к настоящим изменениям.

2.9. Изменить зону «застройка многоэтажными жилыми домами (9 этажей и выше)» на зону «застройка среднеэтажными жилыми домами (5-8 этажей, включая мансардный)» в границах микрорайона Юбилейный; изменение частично зоны «застройка среднеэтажными жилыми домами (5-8 этажей, включая мансардный)», зоны «территория промышленных, коммунально-складских, транспортных и прочих предприятий», зоны «озелененные территории общего пользования» на зону «территория образовательных и детских дошкольных учреждений» в границах микрорайона Жуковского г. Выкса:

- в карте «Проектный план. Сводная карта. Зонирование территории» согласно приложению 9.1 к настоящим изменениям;

- в карте «Карта развития объектов транспортной инфраструктуры» согласно приложению 9.2 к настоящим изменениям;

- в карте «Карта развития объектов культурно-бытовой и социальной инфраструктуры» согласно приложению 9.3 к настоящим изменениям;

- в карте «Карта развития объектов и сетей инженерно-технического обеспечения (водоснабжение и канализация)» согласно приложению 9.4 к настоящим изменениям;

- в карте «Карта развития объектов и сетей инженерно-технического обеспечения (теплогазоснабжения)» согласно приложению 9.5 к настоящим изменениям;

- в карте «Карта развития объектов и сетей инженерно-технического обеспечения (электроснабжение и связь)» согласно приложению 9.6 к настоящим изменениям.

2.10. Изменить зону «застройка малоэтажными многоквартирными жилыми домами (до 4 этажей, включая мансардный)» на зону «застройка индивидуальными отдельно стоящими жилыми домами с приусадебными участками» в границах ул. Кирова в с. Новодмитриевка; зону «застройка индивидуальными отдельно стоящими жилыми домами с приусадебными

участками», расположенной с левой стороны от автомобильной дороги «Выкса-Вознесенское-Сатис» на въезде в с. Новодмитриевка, частично на зону «луга, сенокосы, пастбища», частично на зону «папши»:

- в карте «Проектный план. Сводная карта. Зонирование территории» согласно приложению 10.1 к настоящим изменениям;

- в карте «Карта развития объектов транспортной инфраструктуры» согласно приложению 10.2 к настоящим изменениям;

- в карте «Карта развития объектов культурно-бытовой и социальной инфраструктуры» согласно приложению 10.3 к настоящим изменениям;

- в карте «Карта развития объектов и сетей инженерно-технического обеспечения (водоснабжение и канализация)» согласно приложению 10.4 к настоящим изменениям;

- в карте «Карта развития объектов и сетей инженерно-технического обеспечения (теплогазоснабжения)» согласно приложению 10.5 к настоящим изменениям;

- в карте «Карта развития объектов и сетей инженерно-технического обеспечения (электроснабжение и связь)» согласно приложению 10.6 к настоящим изменениям.

2.11. Изменить зону «застройка индивидуальными отдельно стоящими жилыми домами с приусадебными участками» на зону «автомобильные дороги межмуниципального значения» и зону «луга, сенокосы, пастбища» и исключения населенного пункта д. Верхняя Велетьма:

- в карте «Проектный план. Сводная карта. Зонирование территории» согласно приложению 11.1 к настоящим изменениям;

- в карте «Карта развития объектов транспортной инфраструктуры» согласно приложению 11.2 к настоящим изменениям;

- в карте «Карта развития объектов культурно-бытовой и социальной инфраструктуры» согласно приложению 11.3 к настоящим изменениям;

- в карте «Карта развития объектов и сетей инженерно-технического обеспечения (водоснабжение и канализация)» согласно приложению 11.4 к настоящим изменениям;

- в карте «Карта развития объектов и сетей инженерно-технического обеспечения (теплогазоснабжения)» согласно приложению 11.5 к настоящим изменениям;

- в карте «Карта развития объектов и сетей инженерно-технического обеспечения (электроснабжение и связь)» согласно приложению 11.6 к настоящим изменениям.

2.12. Изменить зону «кладбище», расположенной с правой стороны от автомобильной дороги «Виля-Верхняя Верея» на въезде в с. Верхняя Верея, на зону «залесенные территории (земли сельхозназначения)»:

- в карте «Проектный план. Сводная карта. Зонирование территории» согласно приложению 12.1 к настоящим изменениям;

- в карте «Карта развития объектов транспортной инфраструктуры» согласно приложению 12.2 к настоящим изменениям;

- в карте «Карта развития объектов культурно-бытовой и социальной инфраструктуры» согласно приложению 12.3 к настоящим изменениям;

- в карте «Карта развития объектов и сетей инженерно-технического обеспечения (водоснабжение и канализация)» согласно приложению 12.4 к настоящим изменениям;

- в карте «Карта развития объектов и сетей инженерно-технического обеспечения (теплогазоснабжения)» согласно приложению 12.5 к настоящим изменениям;

- в карте «Карта развития объектов и сетей инженерно-технического обеспечения (электроснабжение и связь)» согласно приложению 12.6 к настоящим изменениям.

2.13. Изменить зону «пашни» в границах земельного участка с кадастровым номером 52:53:0010101:134, расположенного в районе с. Туртапка, на зону «территория промышленных, коммунально-складских, транспортных и прочих предприятий» с установлением 300-метровой санитарно-защитной зоны:

- в карте «Проектный план. Сводная карта. Зонирование территории» согласно приложению 13.1 к настоящим изменениям;

- в карте «Карта развития объектов транспортной инфраструктуры» согласно приложению 13.2 к настоящим изменениям;

- в карте «Карта развития объектов культурно-бытовой и социальной инфраструктуры» согласно приложению 13.3 к настоящим изменениям;

- в карте «Карта развития объектов и сетей инженерно-технического обеспечения (водоснабжение и канализация)» согласно приложению 13.4 к настоящим изменениям;

- в карте «Карта развития объектов и сетей инженерно-технического обеспечения (теплогазоснабжения)» согласно приложению 13.5 к настоящим изменениям;

- в карте «Карта развития объектов и сетей инженерно-технического обеспечения (электроснабжение и связь)» согласно приложению 13.6 к настоящим изменениям.

2.14. Изменить зону «железная дорога» на зону «главные и основные улицы населенного пункта с твердым дорожным покрытием»; зоны «территория санитарно-защитной зоны с элементами насаждений специального назначения» частично на зону «застройки индивидуальными отдельно стоящими жилыми домами с приусадебными участками», частично на зону «застройка малоэтажными многоквартирными жилыми домами (до 4-х этажей, включая мансардный)»:

- в карте «Проектный план. Сводная карта. Зонирование территории» согласно приложению 14.1 к настоящим изменениям;

- в карте «Карта развития объектов транспортной инфраструктуры» согласно приложению 14.2 к настоящим изменениям;

- в карте «Карта развития объектов культурно-бытовой и социальной инфраструктуры» согласно приложению 14.3 к настоящим изменениям;

- в карте «Карта развития объектов и сетей инженерно-технического обеспечения (водоснабжение и канализация)» согласно приложению 14.4 к настоящим изменениям;

- в карте «Карта развития объектов и сетей инженерно-технического обеспечения (теплогазоснабжения)» согласно приложению 14.5 к настоящим изменениям;

- в карте «Карта развития объектов и сетей инженерно-технического обеспечения (электроснабжение и связь)» согласно приложению 14.6 к настоящим изменениям.

2.15. Изменить зону «залесенные территории (земли сельхозназначения)» в границах земельного участка с кадастровым номером 52:53:0030406:250, расположенного по адресу: Нижегородская область, г. Выкса, на «производственная зона сельскохозяйственных предприятий» и отражения санитарно-защитной зоны от предполагаемого к строительству объекта:

- в карте «Проектный план. Сводная карта. Зонирование территории» согласно приложению 15.1 к настоящим изменениям;

- в карте «Карта развития объектов транспортной инфраструктуры» согласно приложению 15.2 к настоящим изменениям;

- в карте «Карта развития объектов культурно-бытовой и социальной инфраструктуры» согласно приложению 15.3 к настоящим изменениям;

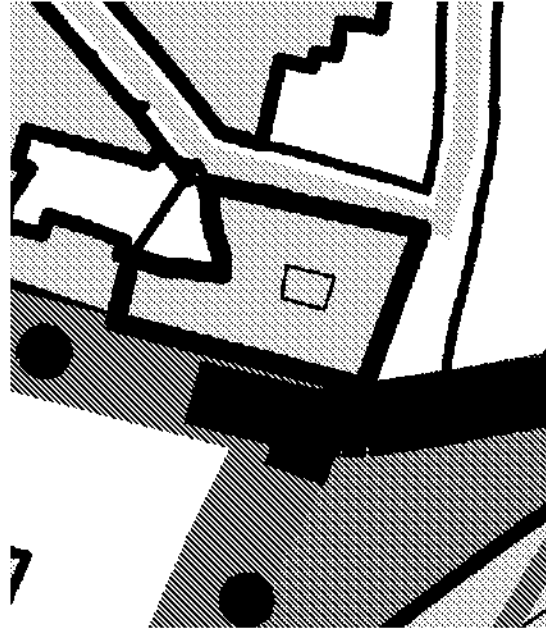
- в карте «Карта развития объектов и сетей инженерно-технического обеспечения (водоснабжение и канализация)» согласно приложению 15.4 к настоящим изменениям;

- в карте «Карта развития объектов и сетей инженерно-технического обеспечения (теплогазоснабжения)» согласно приложению 15.5 к настоящим изменениям;

- в карте «Карта развития объектов и сетей инженерно-технического обеспечения (электроснабжение и связь)» согласно приложению 15.6 к настоящим изменениям.


ПРИЛОЖЕНИЕ 1.1
к изменениям в генеральный план
городского округа город Выкса
Нижегородской области, утвержденный
решением Совета депутатов городского
округа город Выкса Нижегородской области
от 17 декабря 2013 г. № 87

**Фрагмент карты «Проектный план. Сводная карта. Зонирование
территории»**



ПРИЛОЖЕНИЕ 1.2
к изменениям в генеральный план
городского округа город Выкса
Нижегородской области, утвержденный
решением Совета депутатов городского
округа город Выкса Нижегородской области
от 17 декабря 2013 г. № 87

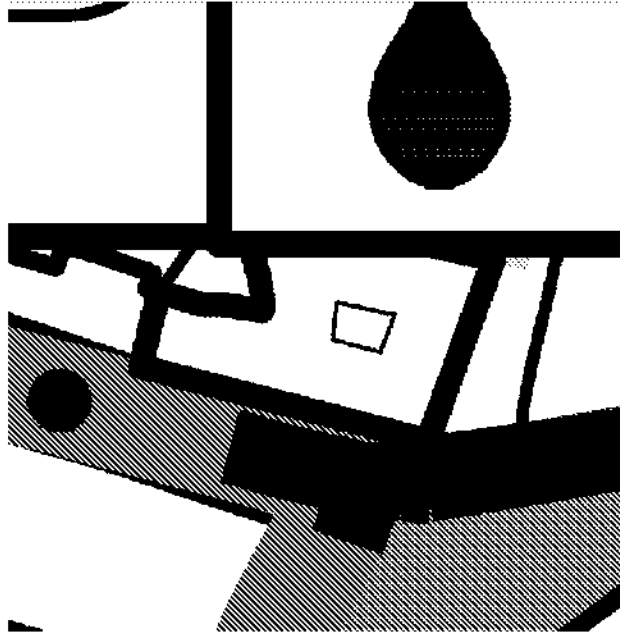
**Фрагмент карты «Карта развития объектов транспортной
инфраструктуры»**



7

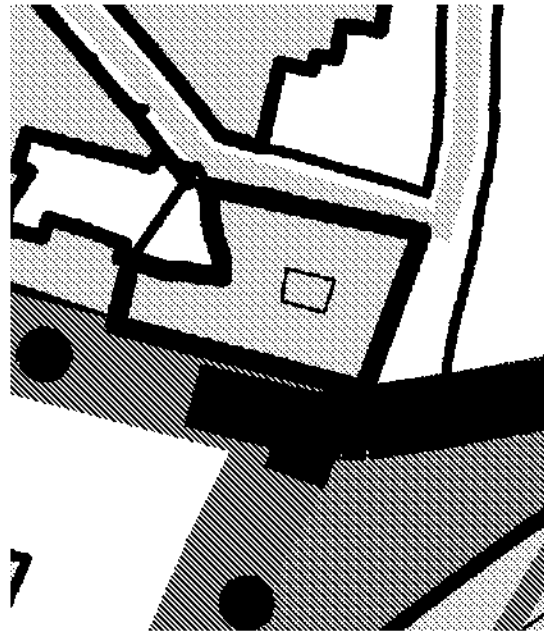
ПРИЛОЖЕНИЕ 1.3
к изменениям в генеральный план
городского округа город Выкса
Нижегородской области, утвержденный
решением Совета депутатов городского
округа город Выкса Нижегородской области
от 17 декабря 2013 г. № 87

**Фрагмент карты «Карта развития объектов культурно-бытовой
и социальной инфраструктуры»**




ПРИЛОЖЕНИЕ 1.4
к изменениям в генеральный план
городского округа город Выкса
Нижегородской области, утвержденный
решением Совета депутатов городского
округа город Выкса Нижегородской области
от 17 декабря 2013 г. № 87

Фрагмент карты «Карта развития объектов и сетей инженерно-технического обеспечения (водоснабжение и канализация)»




ПРИЛОЖЕНИЕ 1.5
к изменениям в генеральный план
городского округа город Выкса
Нижегородской области, утвержденный
решением Совета депутатов городского
округа город Выкса Нижегородской области
от 17 декабря 2013 г. № 87

**Фрагмент карты «Карта развития объектов и сетей инженерно-
технического обеспечения (теплогазоснабжения)»**



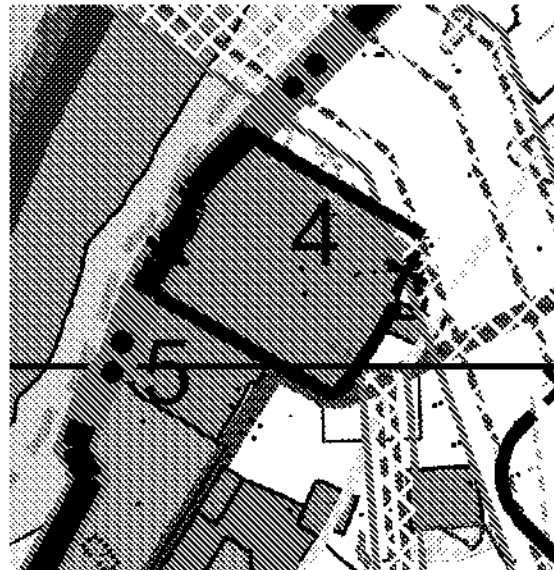
ПРИЛОЖЕНИЕ 1.6
к изменениям в генеральный план
городского округа город Выкса
Нижегородской области, утвержденный
решением Совета депутатов городского
округа город Выкса Нижегородской области
от 17 декабря 2013 г. № 87

Фрагмент карты «Карта развития объектов и сетей инженерно-технического обеспечения (электроснабжение и связь)»




ПРИЛОЖЕНИЕ 2.1
к изменениям в генеральный план
городского округа город Выкса
Нижегородской области, утвержденный
решением Совета депутатов городского
округа город Выкса Нижегородской области
от 17 декабря 2013 г. № 87

**Фрагмент карты «Проектный план. Сводная карта. Зонирование
территории»**



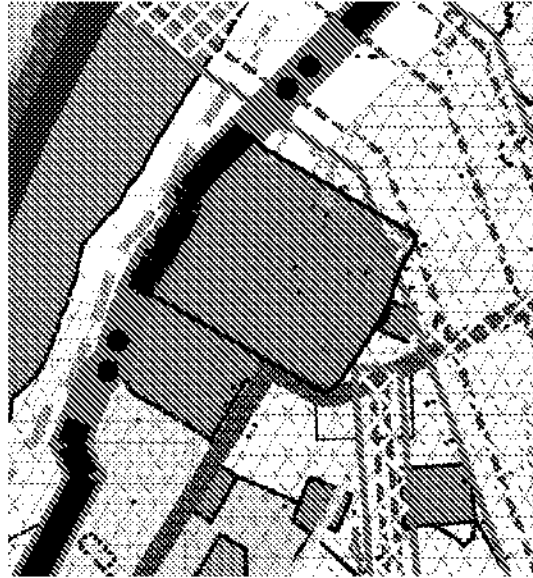
ПРИЛОЖЕНИЕ 2.2
к изменениям в генеральный план
городского округа город Выкса
Нижегородской области, утвержденный
решением Совета депутатов городского
округа город Выкса Нижегородской области
от 17 декабря 2013 г. № 87

**Фрагмент карты «Карта развития объектов транспортной
инфраструктуры»**



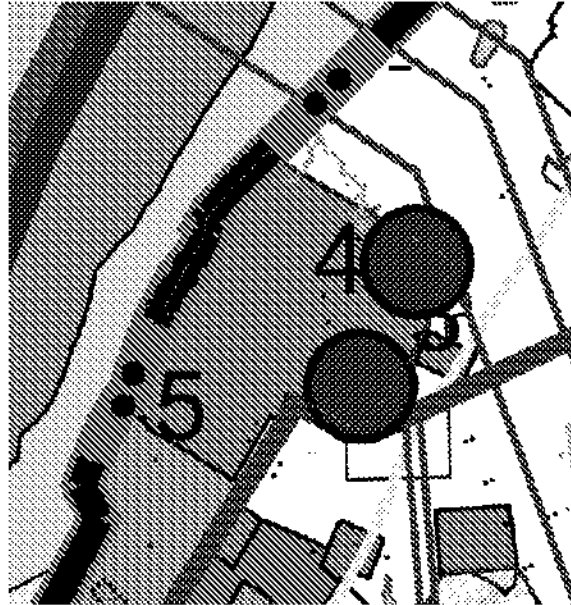
ПРИЛОЖЕНИЕ 2.3
к изменениям в генеральный план
городского округа город Выкса
Нижегородской области, утвержденный
решением Совета депутатов городского
округа город Выкса Нижегородской области
от 17 декабря 2013 г. № 87

**Фрагмент карты «Карта развития объектов культурно-бытовой
и социальной инфраструктуры»**



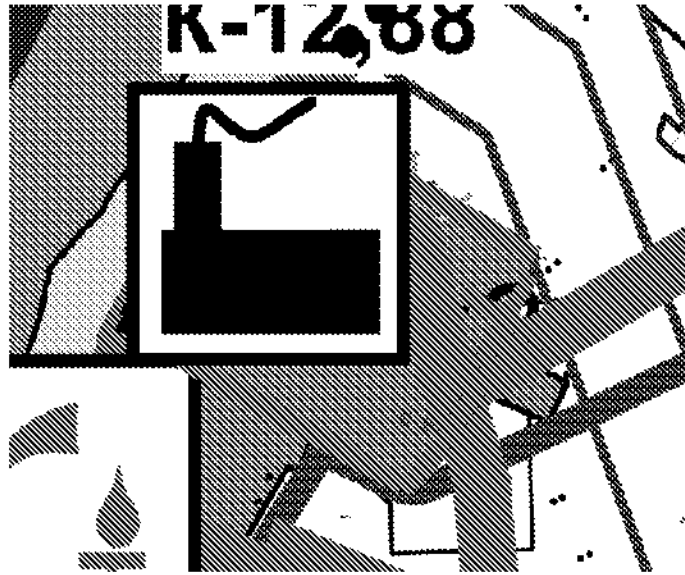
ПРИЛОЖЕНИЕ 2.4
к изменениям в генеральный план
городского округа город Выкса
Нижегородской области, утвержденный
решением Совета депутатов городского
округа город Выкса Нижегородской области
от 17 декабря 2013 г. № 87

**Фрагмент карты «Карта развития объектов и сетей инженерно-
технического обеспечения (водоснабжение и канализация)»**



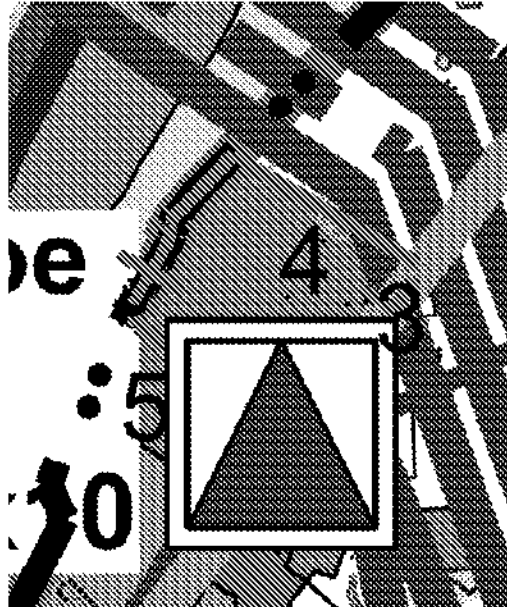
ПРИЛОЖЕНИЕ 2.5
к изменениям в генеральный план
городского округа город Выкса
Нижегородской области, утвержденный
решением Совета депутатов городского
округа город Выкса Нижегородской области
от 17 декабря 2013 г. № 87

**Фрагмент карты «Карта развития объектов и сетей инженерно-
технического обеспечения (теплогазоснабжения)»**




ПРИЛОЖЕНИЕ 2.6
к изменениям в генеральный план
городского округа город Выкса
Нижегородской области, утвержденный
решением Совета депутатов городского
округа город Выкса Нижегородской области
от 17 декабря 2013 г. № 87

**Фрагмент карты «Карта развития объектов и сетей инженерно-
технического обеспечения (электроснабжение и связь)»**




ПРИЛОЖЕНИЕ 3.1
к изменениям в генеральный план
городского округа город Выкса
Нижегородской области, утвержденный
решением Совета депутатов городского
округа город Выкса Нижегородской области
от 17 декабря 2013 г. № 87

Фрагмент карты «Проектный план. Сводная карта. Зонирование территории»



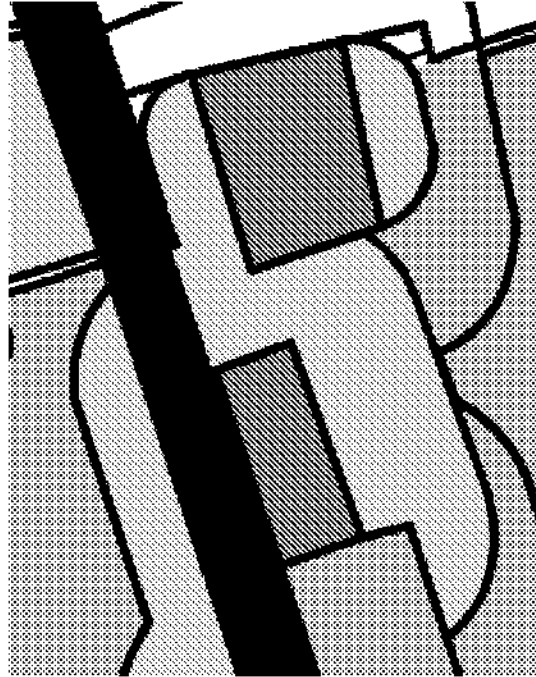
ПРИЛОЖЕНИЕ 3.2
к изменениям в генеральный план
городского округа город Выкса
Нижегородской области, утвержденный
решением Совета депутатов городского
округа город Выкса Нижегородской области
от 17 декабря 2013 г. № 87

**Фрагмент карты «Карта развития объектов транспортной
инфраструктуры»**




ПРИЛОЖЕНИЕ 3.3
к изменениям в генеральный план
городского округа город Выкса
Нижегородской области, утвержденный
решением Совета депутатов городского
округа город Выкса Нижегородской области
от 17 декабря 2013 г. № 87

**Фрагмент карты «Карта развития объектов культурно-бытовой
и социальной инфраструктуры»**




ПРИЛОЖЕНИЕ 3.4
к изменениям в генеральный план
городского округа город Выкса
Нижегородской области, утвержденный
решением Совета депутатов городского
округа город Выкса Нижегородской области
от 17 декабря 2013 г. № 87

Фрагмент карты «Карта развития объектов и сетей инженерно-технического обеспечения (водоснабжение и канализация)»




ПРИЛОЖЕНИЕ 3.5
к изменениям в генеральный план
городского округа город Выкса
Нижегородской области, утвержденный
решением Совета депутатов городского
округа город Выкса Нижегородской области
от 17 декабря 2013 г. № 87

**Фрагмент карты «Карта развития объектов и сетей инженерно-
технического обеспечения (теплогазоснабжения)»**




ПРИЛОЖЕНИЕ 3.6
к изменениям в генеральный план
городского округа город Выкса
Нижегородской области, утвержденный
решением Совета депутатов городского
округа город Выкса Нижегородской области
от 17 декабря 2013 г. № 87

**Фрагмент карты «Карта развития объектов и сетей инженерно-
технического обеспечения (электроснабжение и связь)»**




ПРИЛОЖЕНИЕ 4.1
к изменениям в генеральный план
городского округа город Выкса
Нижегородской области, утвержденный
решением Совета депутатов городского
округа город Выкса Нижегородской области
от 17 декабря 2013 г. № 87

**Фрагмент карты «Проектный план. Сводная карта. Зонирование
территории»**




ПРИЛОЖЕНИЕ 4.2
к изменениям в генеральный план
городского округа город Выкса
Нижегородской области, утвержденный
решением Совета депутатов городского
округа город Выкса Нижегородской области
от 17 декабря 2013 г. № 87

**Фрагмент карты «Карта развития объектов транспортной
инфраструктуры»**




ПРИЛОЖЕНИЕ 4.3
к изменениям в генеральный план
городского округа город Выкса
Нижегородской области, утвержденный
решением Совета депутатов городского
округа город Выкса Нижегородской области
от 17 декабря 2013 г. № 87

**Фрагмент карты «Карта развития объектов культурно-бытовой
и социальной инфраструктуры»**




ПРИЛОЖЕНИЕ 4.4
к изменениям в генеральный план
городского округа город Выкса
Нижегородской области, утвержденный
решением Совета депутатов городского
округа город Выкса Нижегородской области
от 17 декабря 2013 г. № 87

Фрагмент карты «Карта развития объектов и сетей инженерно-технического обеспечения (водоснабжение и канализация)»




ПРИЛОЖЕНИЕ 4.5
к изменениям в генеральный план
городского округа город Выкса
Нижегородской области, утвержденный
решением Совета депутатов городского
округа город Выкса Нижегородской области
от 17 декабря 2013 г. № 87

**Фрагмент карты «Карта развития объектов и сетей инженерно-
технического обеспечения (теплогазоснабжения)»**




ПРИЛОЖЕНИЕ 4.6
к изменениям в генеральный план
городского округа город Выкса
Нижегородской области, утвержденный
решением Совета депутатов городского
округа город Выкса Нижегородской области
от 17 декабря 2013 г. № 87

**Фрагмент карты «Карта развития объектов и сетей инженерно-
технического обеспечения (электроснабжение и связь)»**




ПРИЛОЖЕНИЕ 5.1
к изменениям в генеральный план
городского округа город Выкса
Нижегородской области, утвержденный
решением Совета депутатов городского
округа город Выкса Нижегородской области
от 17 декабря 2013 г. № 87

**Фрагмент карты «Проектный план. Сводная карта. Зонирование
территории»**



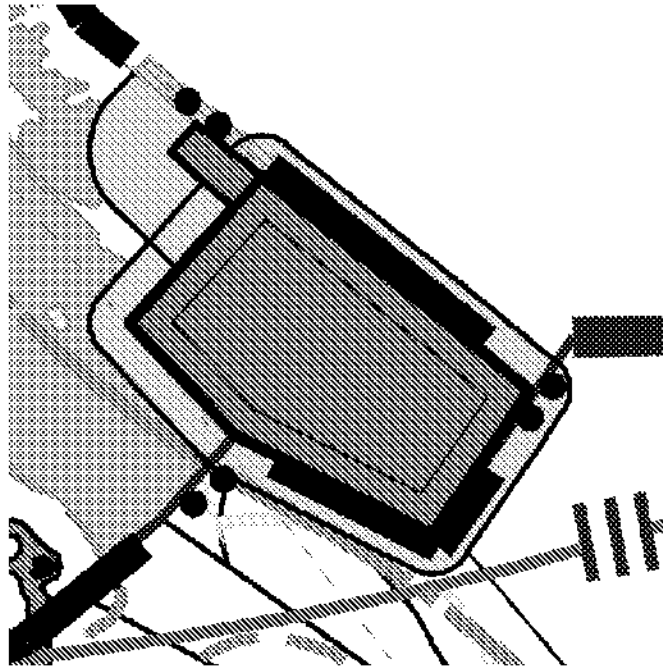
ПРИЛОЖЕНИЕ 5.2
к изменениям в генеральный план
городского округа город Выкса
Нижегородской области, утвержденный
решением Совета депутатов городского
округа город Выкса Нижегородской области
от 17 декабря 2013 г. № 87

**Фрагмент карты «Карта развития объектов транспортной
инфраструктуры»**



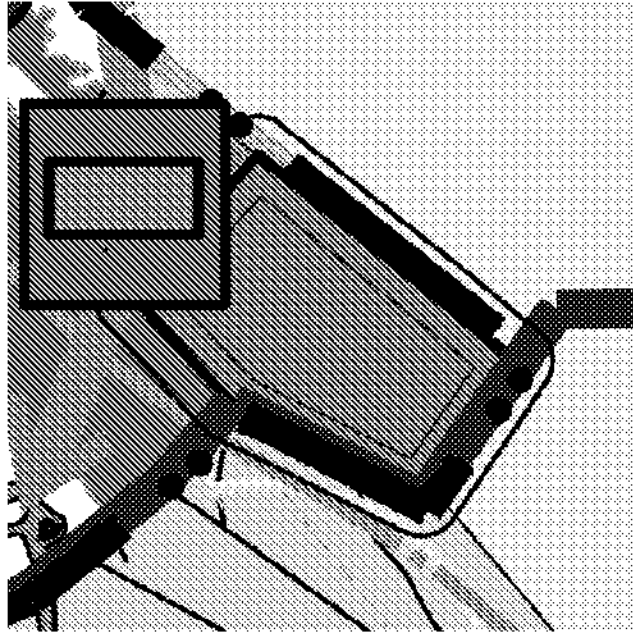
ПРИЛОЖЕНИЕ 5.3
к изменениям в генеральный план
городского округа город Выкса
Нижегородской области, утвержденный
решением Совета депутатов городского
округа город Выкса Нижегородской области
от 17 декабря 2013 г. № 87

**Фрагмент карты «Карта развития объектов культурно-бытовой
и социальной инфраструктуры»**




ПРИЛОЖЕНИЕ 5.4
к изменениям в генеральный план
городского округа город Выкса
Нижегородской области, утвержденный
решением Совета депутатов городского
округа город Выкса Нижегородской области
от 17 декабря 2013 г. № 87

Фрагмент карты «Карта развития объектов и сетей инженерно-технического обеспечения (водоснабжение и канализация)»



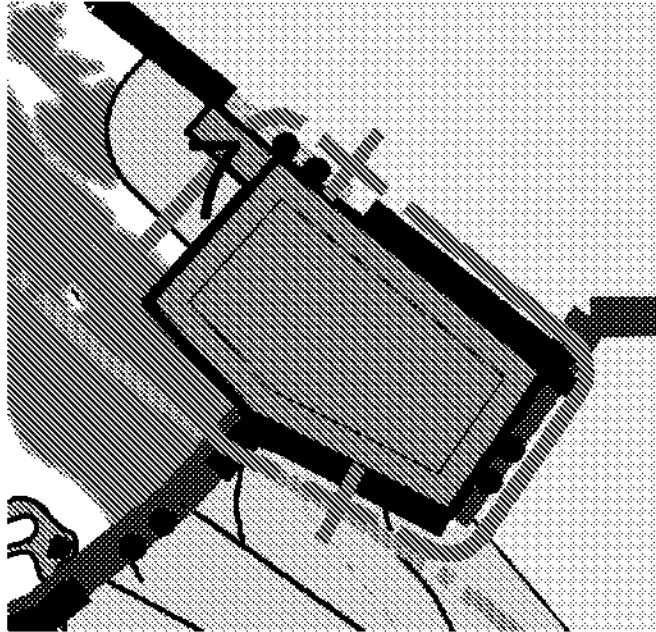
ПРИЛОЖЕНИЕ 5.5
к изменениям в генеральный план
городского округа город Выкса
Нижегородской области, утвержденный
решением Совета депутатов городского
округа город Выкса Нижегородской области
от 17 декабря 2013 г. № 87

**Фрагмент карты «Карта развития объектов и сетей инженерно-
технического обеспечения (теплогазоснабжения)»**



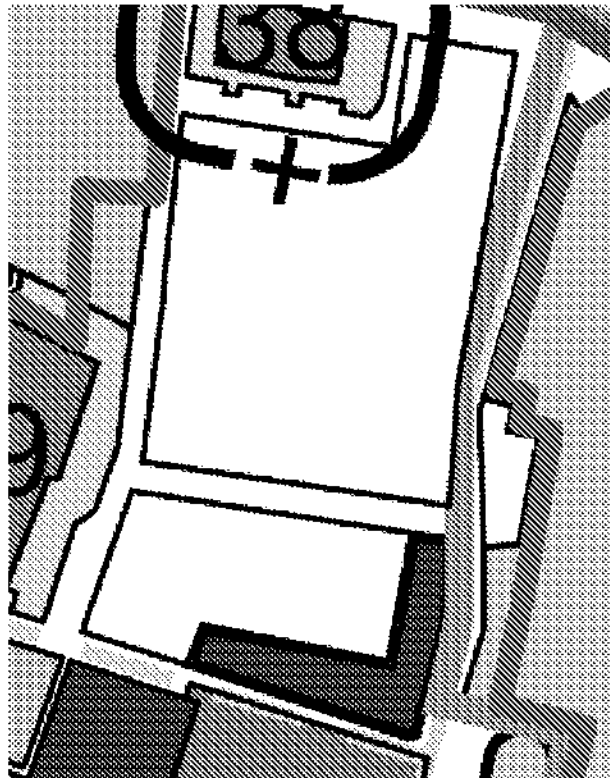
ПРИЛОЖЕНИЕ 5.6
к изменениям в генеральный план
городского округа город Выкса
Нижегородской области, утвержденный
решением Совета депутатов городского
округа город Выкса Нижегородской области
от 17 декабря 2013 г. № 87

**Фрагмент карты «Карта развития объектов и сетей инженерно-
технического обеспечения (электроснабжение и связь)»**




ПРИЛОЖЕНИЕ 6.1
к изменениям в генеральный план
городского округа город Выкса
Нижегородской области, утвержденный
решением Совета депутатов городского
округа город Выкса Нижегородской области
от 17 декабря 2013 г. № 87

**Фрагмент карты «Проектный план. Сводная карта. Зонирование
территории»**



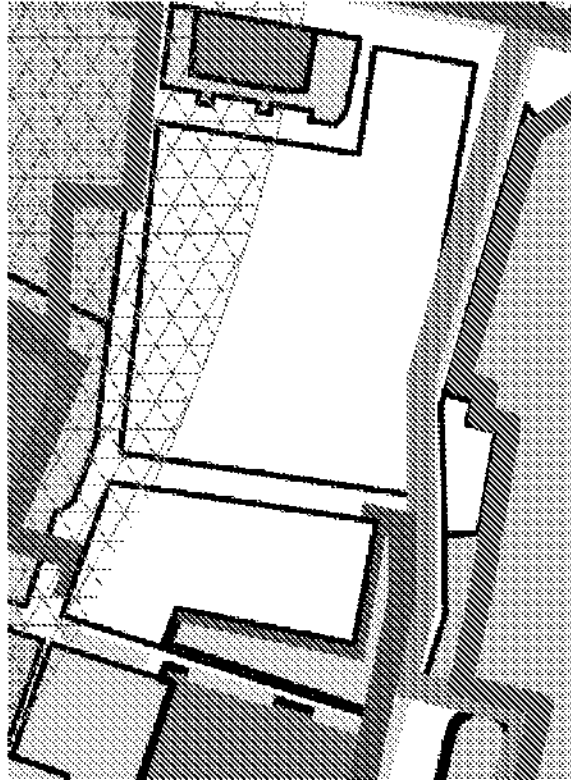
ПРИЛОЖЕНИЕ 6.2
к изменениям в генеральный план
городского округа город Выкса
Нижегородской области, утвержденный
решением Совета депутатов городского
округа город Выкса Нижегородской области
от 17 декабря 2013 г. № 87

**Фрагмент карты «Карта развития объектов транспортной
инфраструктуры»**




ПРИЛОЖЕНИЕ 6.3
к изменениям в генеральный план
городского округа город Выкса
Нижегородской области, утвержденный
решением Совета депутатов городского
округа город Выкса Нижегородской области
от 17 декабря 2013 г. № 87

**Фрагмент карты «Карта развития объектов культурно-бытовой
и социальной инфраструктуры»**




ПРИЛОЖЕНИЕ 6.4
к изменениям в генеральный план
городского округа город Выкса
Нижегородской области, утвержденный
решением Совета депутатов городского
округа город Выкса Нижегородской области
от 17 декабря 2013 г. № 87

**Фрагмент карты «Карта развития объектов и сетей инженерно-
технического обеспечения (водоснабжение и канализация)»**




ПРИЛОЖЕНИЕ 6.5
к изменениям в генеральный план
городского округа город Выкса
Нижегородской области, утвержденный
решением Совета депутатов городского
округа город Выкса Нижегородской области
от 17 декабря 2013 г. № 87

Фрагмент карты «Карта развития объектов и сетей инженерно-технического обеспечения (теплогазоснабжения)»



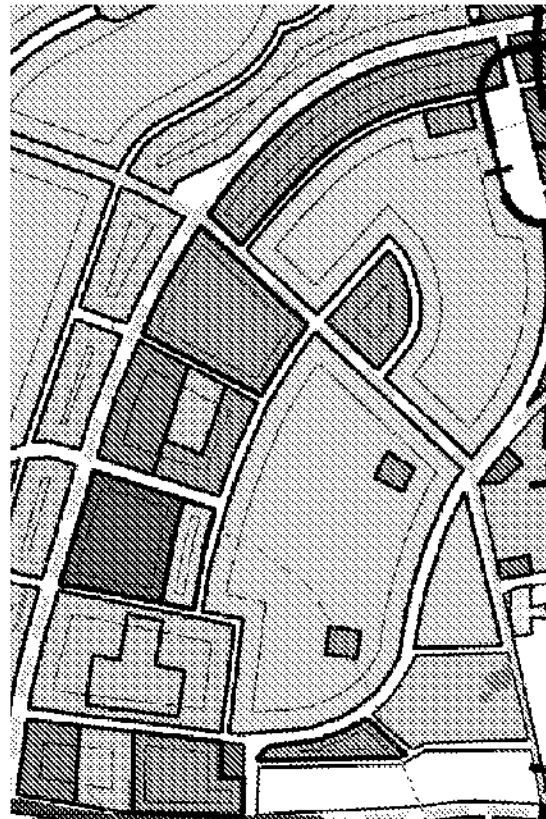
ПРИЛОЖЕНИЕ 6.6
к изменениям в генеральный план
городского округа город Выкса
Нижегородской области, утвержденный
решением Совета депутатов городского
округа город Выкса Нижегородской области
от 17 декабря 2013 г. № 87

**Фрагмент карты «Карта развития объектов и сетей инженерно-
технического обеспечения (электроснабжение и связь)»**



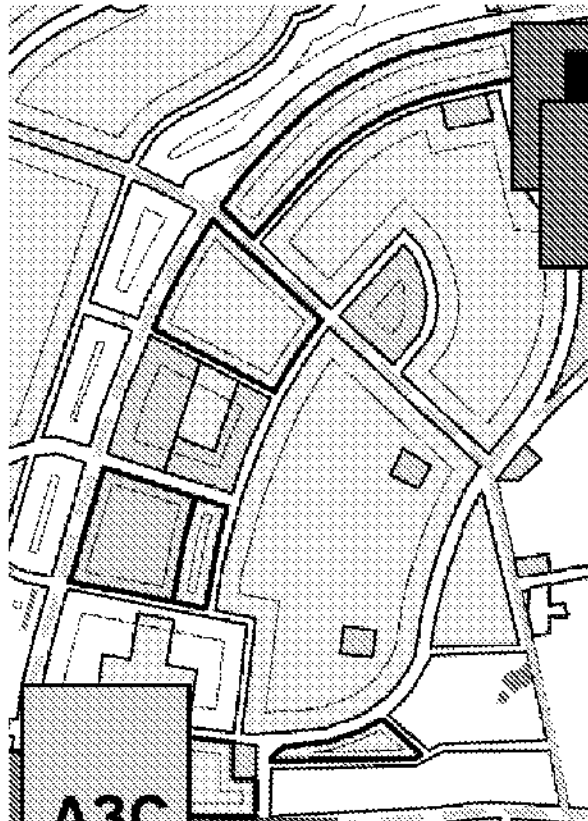
ПРИЛОЖЕНИЕ 7.1
к изменениям в генеральный план
городского округа город Выкса
Нижегородской области, утвержденный
решением Совета депутатов городского
округа город Выкса Нижегородской области
от 17 декабря 2013 г. № 87

Фрагмент карты «Проектный план. Сводная карта. Зонирование территории»



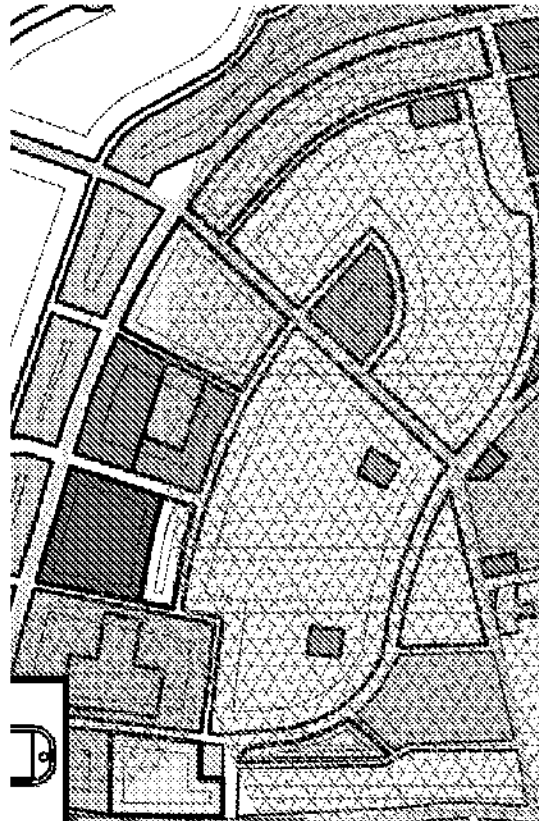
ПРИЛОЖЕНИЕ 7.2
к изменениям в генеральный план
городского округа город Выкса
Нижегородской области, утвержденный
решением Совета депутатов городского
округа город Выкса Нижегородской области
от 17 декабря 2013 г. № 87

**Фрагмент карты «Карта развития объектов транспортной
инфраструктуры»**




ПРИЛОЖЕНИЕ 7.3
к изменениям в генеральный план
городского округа город Выкса
Нижегородской области, утвержденный
решением Совета депутатов городского
округа город Выкса Нижегородской области
от 17 декабря 2013 г. № 87

**Фрагмент карты «Карта развития объектов культурно-бытовой
и социальной инфраструктуры»**



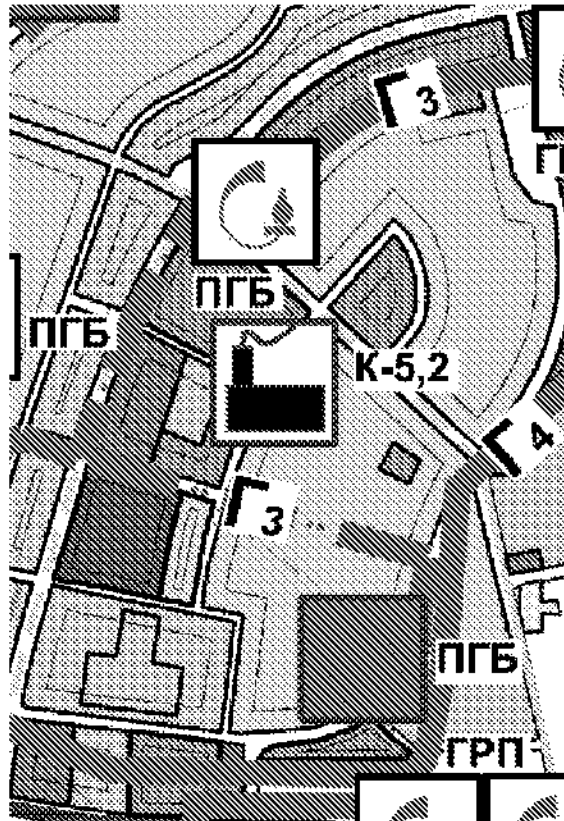
ПРИЛОЖЕНИЕ 7.4
к изменениям в генеральный план
городского округа город Выкса
Нижегородской области, утвержденный
решением Совета депутатов городского
округа город Выкса Нижегородской области
от 17 декабря 2013 г. № 87

Фрагмент карты «Карта развития объектов и сетей инженерно-технического обеспечения (водоснабжение и канализация)»



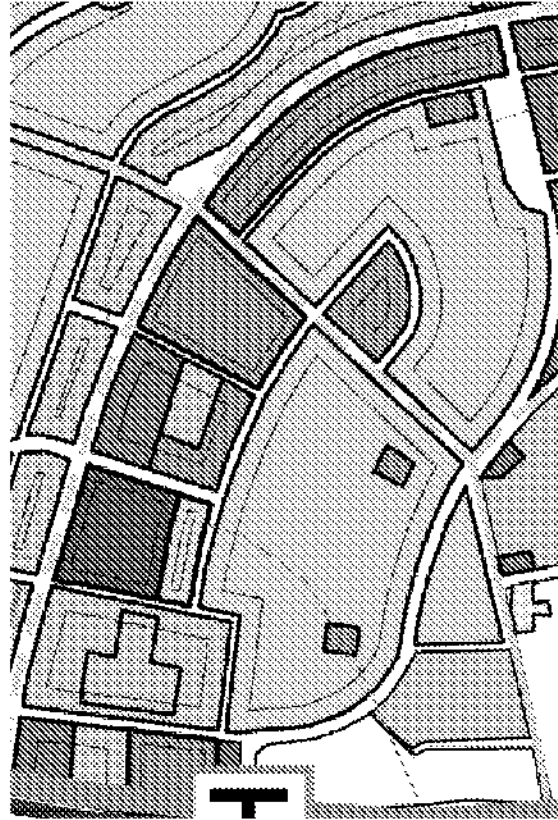
ПРИЛОЖЕНИЕ 7.5
к изменениям в генеральный план
городского округа город Выкса
Нижегородской области, утвержденный
решением Совета депутатов городского
округа город Выкса Нижегородской области
от 17 декабря 2013 г. № 87

Фрагмент карты «Карта развития объектов и сетей инженерно-технического обеспечения (теплогазоснабжения)»



ПРИЛОЖЕНИЕ 7.6
к изменениям в генеральный план
городского округа город Выкса
Нижегородской области, утвержденный
решением Совета депутатов городского
округа город Выкса Нижегородской области
от 17 декабря 2013 г. № 87

**Фрагмент карты «Карта развития объектов и сетей инженерно-
технического обеспечения (электроснабжение и связь)»**




ПРИЛОЖЕНИЕ 8.1
к изменениям в генеральный план
городского округа город Выкса
Нижегородской области, утвержденный
решением Совета депутатов городского
округа город Выкса Нижегородской области
от 17 декабря 2013 г. № 87

**Фрагмент карты «Проектный план. Сводная карта. Зонирование
территории»**




ПРИЛОЖЕНИЕ 8.2
к изменениям в генеральный план
городского округа город Выкса
Нижегородской области, утвержденный
решением Совета депутатов городского
округа город Выкса Нижегородской области
от 17 декабря 2013 г. № 87

**Фрагмент карты «Карта развития объектов транспортной
инфраструктуры»**




ПРИЛОЖЕНИЕ 8.3
к изменениям в генеральный план
городского округа город Выкса
Нижегородской области, утвержденный
решением Совета депутатов городского
округа город Выкса Нижегородской области
от 17 декабря 2013 г. № 87

**Фрагмент карты «Карта развития объектов культурно-бытовой
и социальной инфраструктуры»**




ПРИЛОЖЕНИЕ 8.4
к изменениям в генеральный план
городского округа город Выкса
Нижегородской области, утвержденный
решением Совета депутатов городского
округа город Выкса Нижегородской области
от 17 декабря 2013 г. № 87

Фрагмент карты «Карта развития объектов и сетей инженерно-технического обеспечения (водоснабжение и канализация)»



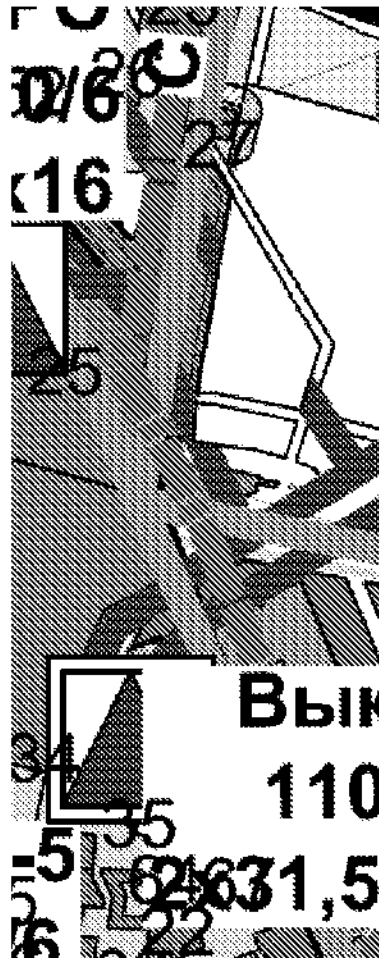
ПРИЛОЖЕНИЕ 8.5
к изменениям в генеральный план
городского округа город Выкса
Нижегородской области, утвержденный
решением Совета депутатов городского
округа город Выкса Нижегородской области
от 17 декабря 2013 г. № 87

**Фрагмент карты «Карта развития объектов и сетей инженерно-
технического обеспечения (теплогазоснабжения)»**



ПРИЛОЖЕНИЕ 8.6
к изменениям в генеральный план
городского округа город Выкса
Нижегородской области, утвержденный
решением Совета депутатов городского
округа город Выкса Нижегородской области
от 17 декабря 2013 г. № 87

Фрагмент карты «Карта развития объектов и сетей инженерно-технического обеспечения (электроснабжение и связь)»



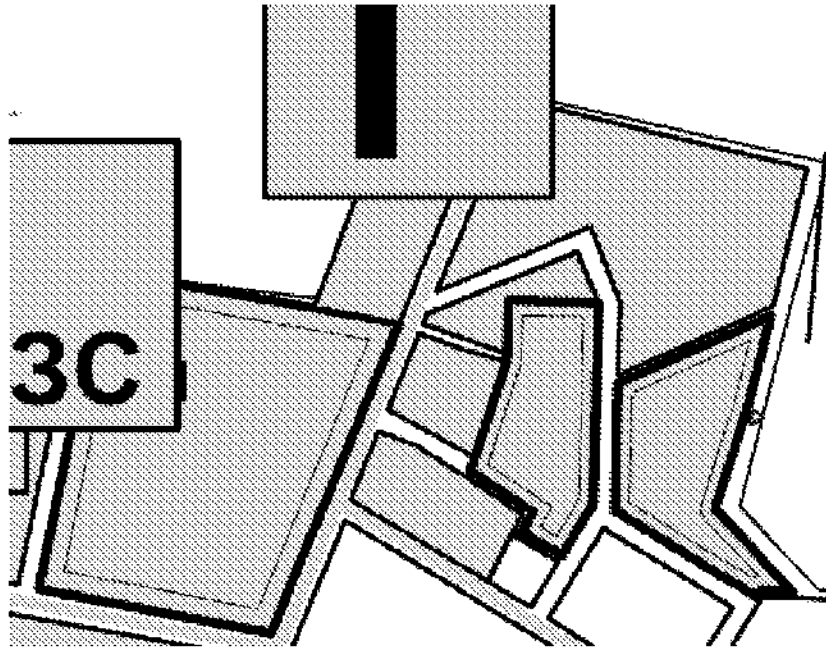
ПРИЛОЖЕНИЕ 9.1
к изменениям в генеральный план
городского округа город Выкса
Нижегородской области, утвержденный
решением Совета депутатов городского
округа город Выкса Нижегородской области
от 17 декабря 2013 г. № 87

**Фрагмент карты «Проектный план. Сводная карта. Зонирование
территории»**




ПРИЛОЖЕНИЕ 9.2
к изменениям в генеральный план
городского округа город Выкса
Нижегородской области, утвержденный
решением Совета депутатов городского
округа город Выкса Нижегородской области
от 17 декабря 2013 г. № 87

**Фрагмент карты «Карта развития объектов транспортной
инфраструктуры»**



ПРИЛОЖЕНИЕ 9.3
к изменениям в генеральный план
городского округа город Выкса
Нижегородской области, утвержденный
решением Совета депутатов городского
округа город Выкса Нижегородской области
от 17 декабря 2013 г. № 87

**Фрагмент карты «Карта развития объектов культурно-бытовой
и социальной инфраструктуры»**



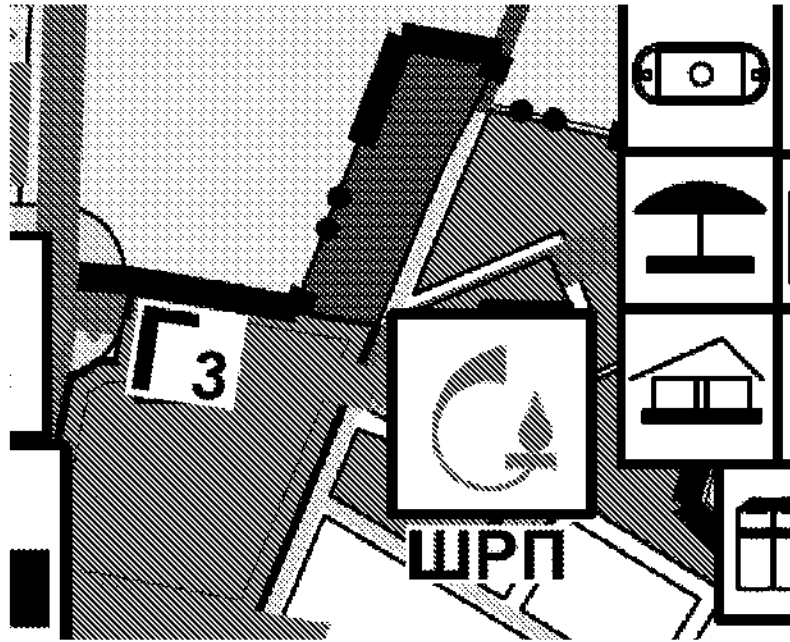
ПРИЛОЖЕНИЕ 9.4
к изменениям в генеральный план
городского округа город Выкса
Нижегородской области, утвержденный
решением Совета депутатов городского
округа город Выкса Нижегородской области
от 17 декабря 2013 г. № 87

**Фрагмент карты «Карта развития объектов и сетей инженерно-
технического обеспечения (водоснабжение и канализация)»**



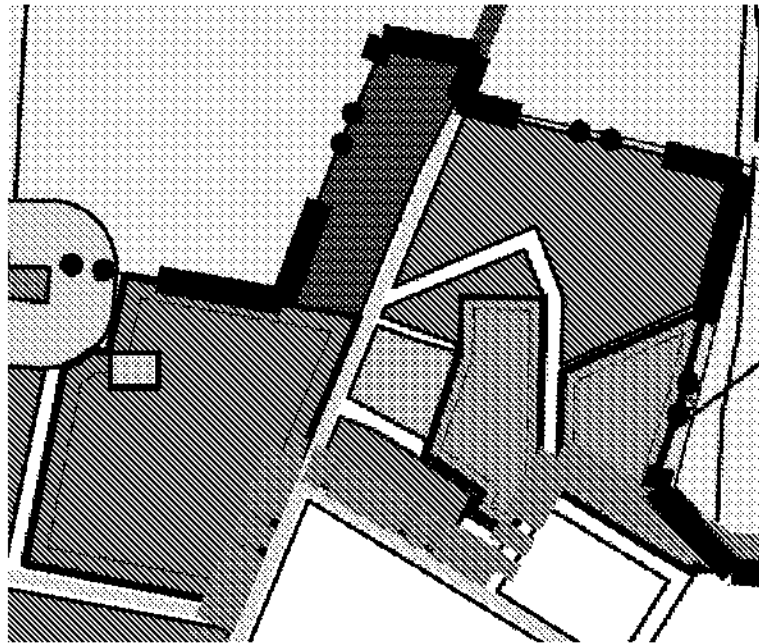
ПРИЛОЖЕНИЕ 9.5
к изменениям в генеральный план
городского округа город Выкса
Нижегородской области, утвержденный
решением Совета депутатов городского
округа город Выкса Нижегородской области
от 17 декабря 2013 г. № 87

**Фрагмент карты «Карта развития объектов и сетей инженерно-
технического обеспечения (теплогазоснабжения)»**



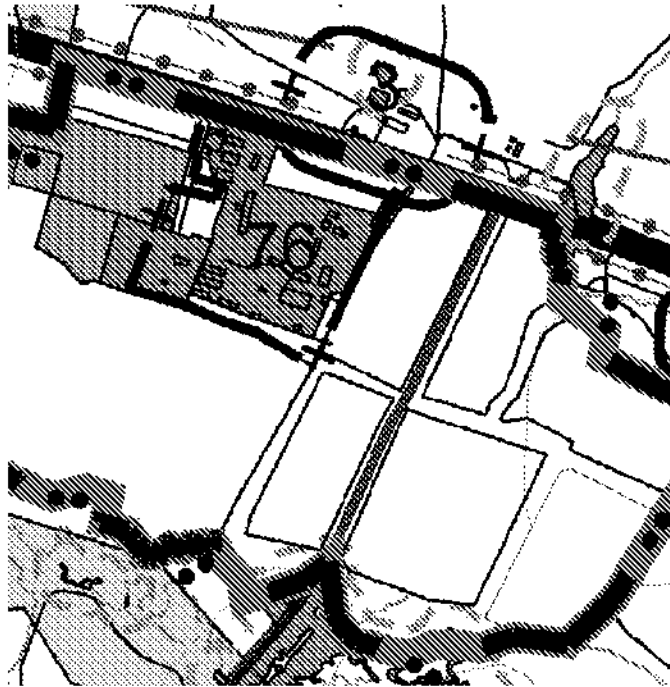
ПРИЛОЖЕНИЕ 9.6
к изменениям в генеральный план
городского округа город Выкса
Нижегородской области, утвержденный
решением Совета депутатов городского
округа город Выкса Нижегородской области
от 17 декабря 2013 г. № 87

**Фрагмент карты «Карта развития объектов и сетей инженерно-
технического обеспечения (электроснабжение и связь)»**



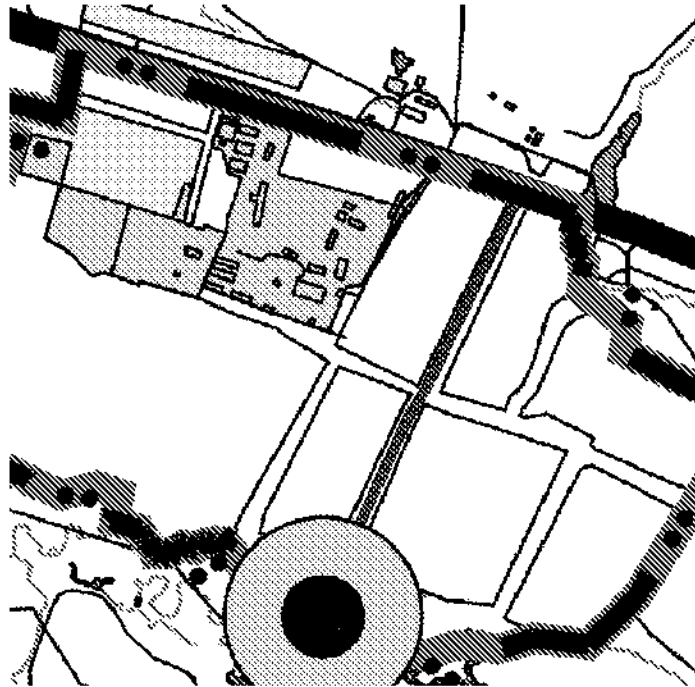
ПРИЛОЖЕНИЕ 10.1
к изменениям в генеральный план
городского округа город Выкса
Нижегородской области, утвержденный
решением Совета депутатов городского
округа город Выкса Нижегородской области
от 17 декабря 2013 г. № 87

**Фрагмент карты «Проектный план. Сводная карта. Зонирование
территории»**



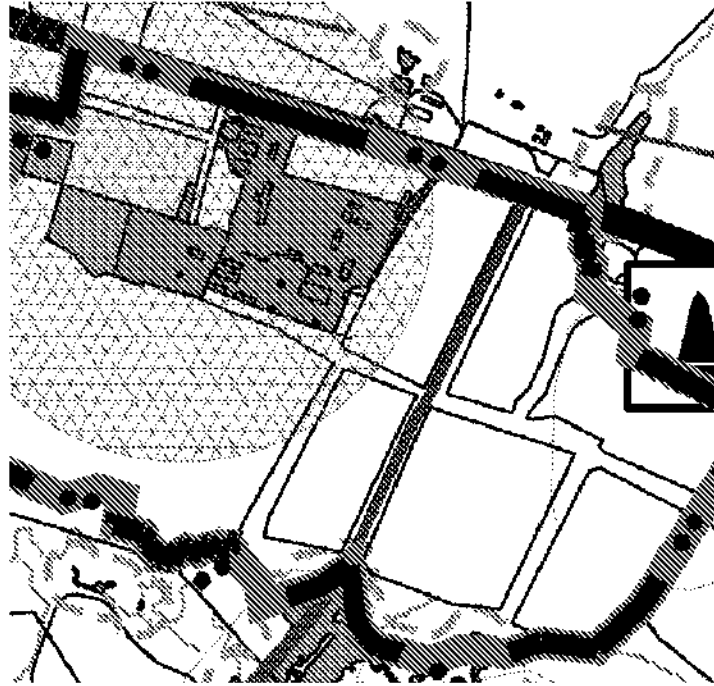
ПРИЛОЖЕНИЕ 10.2
к изменениям в генеральный план
городского округа город Выкса
Нижегородской области, утвержденный
решением Совета депутатов городского
округа город Выкса Нижегородской области
от 17 декабря 2013 г. № 87

**Фрагмент карты «Карта развития объектов транспортной
инфраструктуры»**



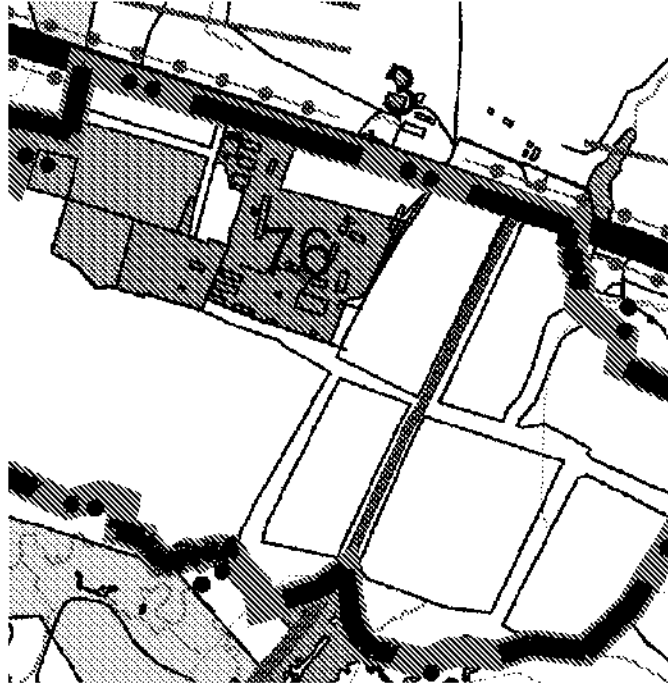
ПРИЛОЖЕНИЕ 10.3
к изменениям в генеральный план
городского округа город Выкса
Нижегородской области, утвержденный
решением Совета депутатов городского
округа город Выкса Нижегородской области
от 17 декабря 2013 г. № 87

**Фрагмент карты «Карта развития объектов культурно-бытовой
и социальной инфраструктуры»**



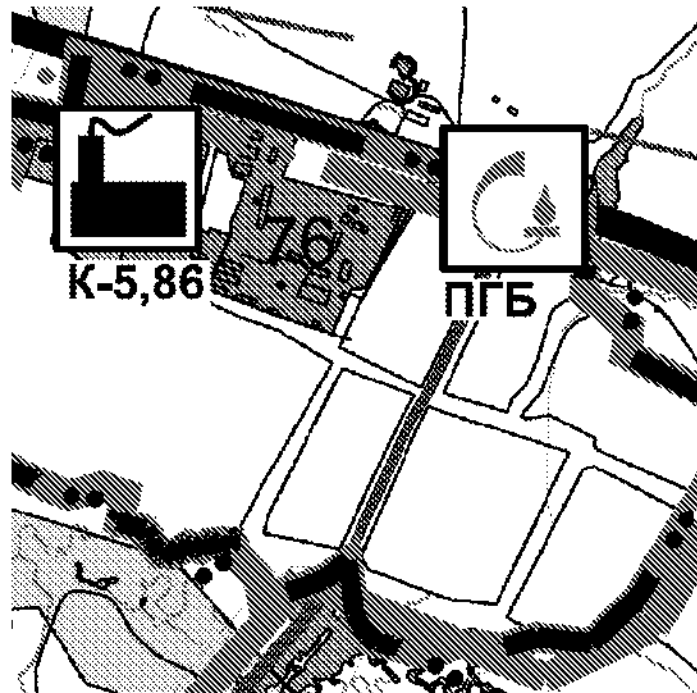
ПРИЛОЖЕНИЕ 10.4
к изменениям в генеральный план
городского округа город Выкса
Нижегородской области, утвержденный
решением Совета депутатов городского
округа город Выкса Нижегородской области
от 17 декабря 2013 г. № 87

**Фрагмент карты «Карта развития объектов и сетей инженерно-
технического обеспечения (водоснабжение и канализация)»**



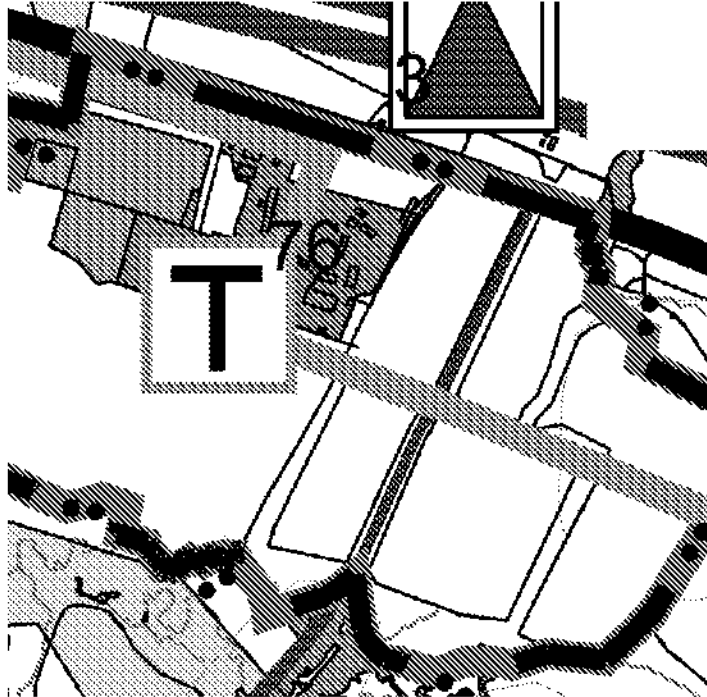
ПРИЛОЖЕНИЕ 10.5
к изменениям в генеральный план
городского округа город Выкса
Нижегородской области, утвержденный
решением Совета депутатов городского
округа город Выкса Нижегородской области
от 17 декабря 2013 г. № 87

**Фрагмент карты «Карта развития объектов и сетей инженерно-
технического обеспечения (теплогазоснабжения)»**



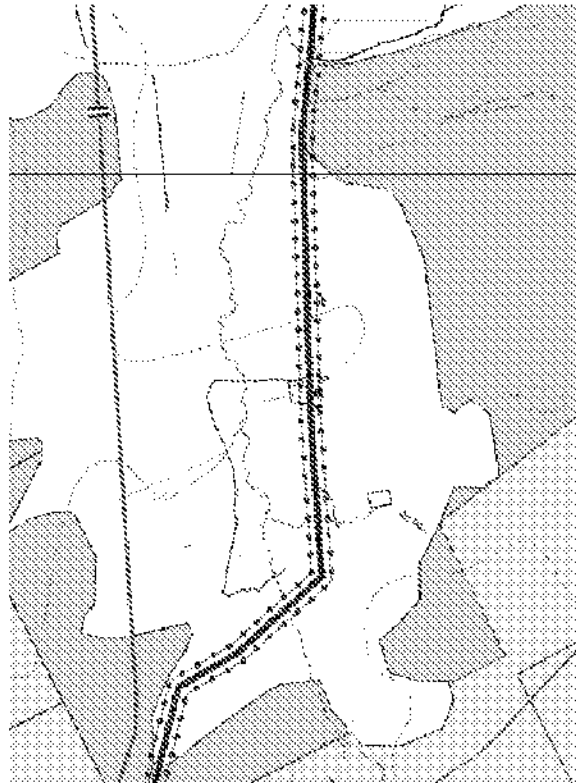
ПРИЛОЖЕНИЕ 10.6
к изменениям в генеральный план
городского округа город Выкса
Нижегородской области, утвержденный
решением Совета депутатов городского
округа город Выкса Нижегородской области
от 17 декабря 2013 г. № 87

**Фрагмент карты «Карта развития объектов и сетей инженерно-
технического обеспечения (электроснабжение и связь)»**



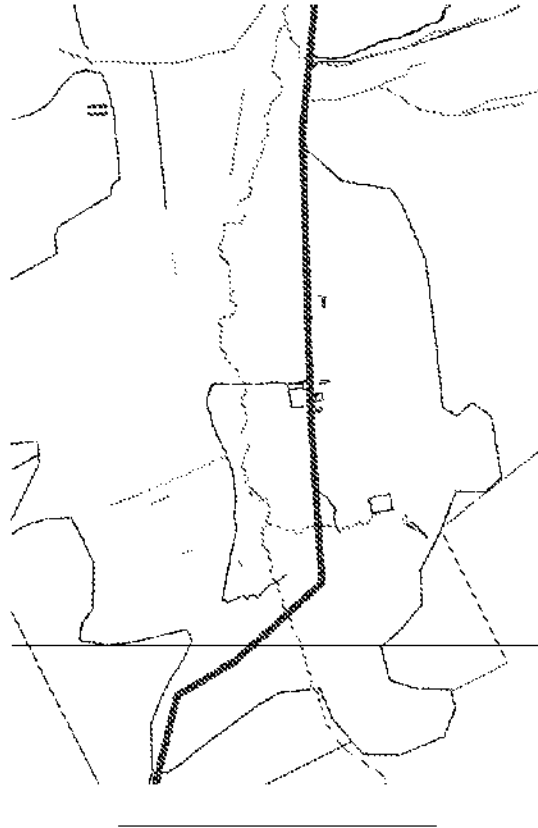
ПРИЛОЖЕНИЕ 11.1
к изменениям в генеральный план
городского округа город Выкса
Нижегородской области, утвержденный
решением Совета депутатов городского
округа город Выкса Нижегородской области
от 17 декабря 2013 г. № 87

Фрагмент карты «Проектный план. Сводная карта. Зонирование территории»



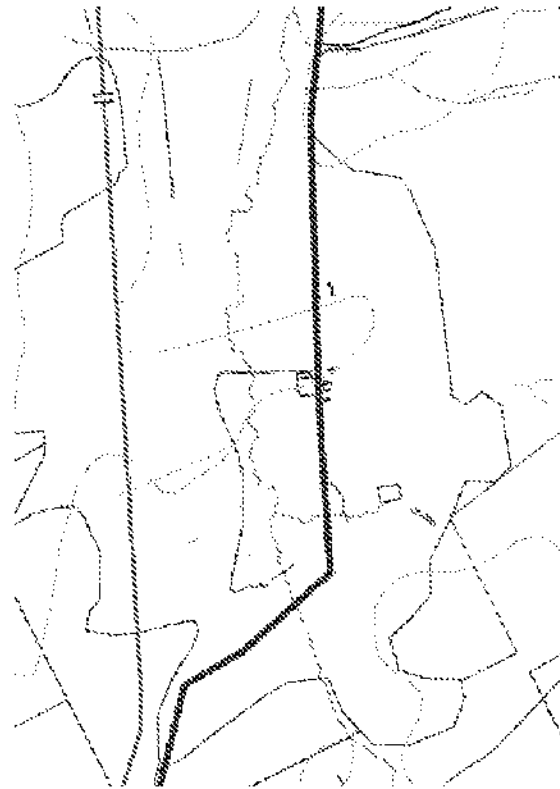
ПРИЛОЖЕНИЕ 11.2
к изменениям в генеральный план
городского округа город Выкса
Нижегородской области, утвержденный
решением Совета депутатов городского
округа город Выкса Нижегородской области
от 17 декабря 2013 г. № 87

**Фрагмент карты «Карта развития объектов транспортной
инфраструктуры»**



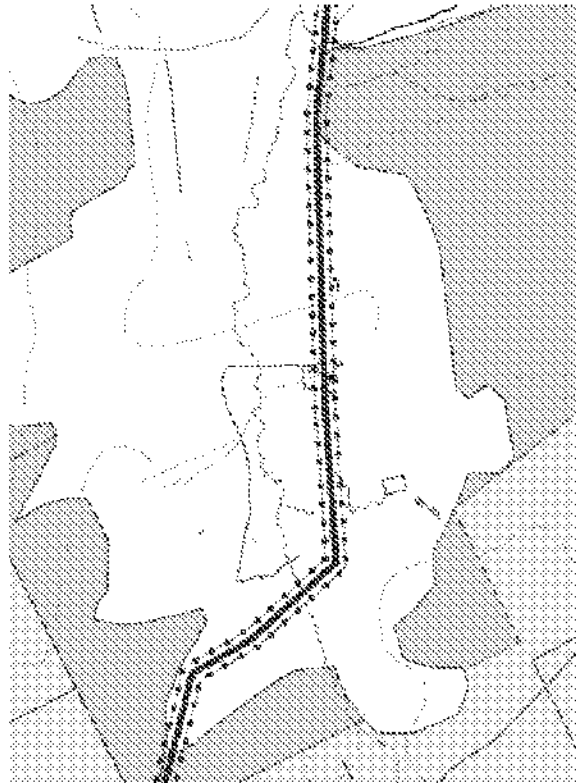
ПРИЛОЖЕНИЕ 11.3
к изменениям в генеральный план
городского округа город Выкса
Нижегородской области, утвержденный
решением Совета депутатов городского
округа город Выкса Нижегородской области
от 17 декабря 2013 г. № 87

**Фрагмент карты «Карта развития объектов культурно-бытовой
и социальной инфраструктуры»**



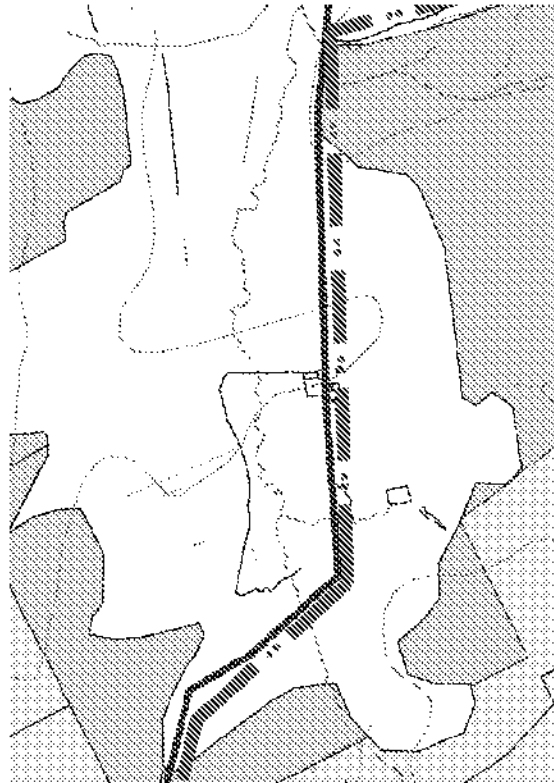
ПРИЛОЖЕНИЕ 11.4
к изменениям в генеральный план
городского округа город Выкса
Нижегородской области, утвержденный
решением Совета депутатов городского
округа город Выкса Нижегородской области
от 17 декабря 2013 г. № 87

Фрагмент карты «Карта развития объектов и сетей инженерно-технического обеспечения (водоснабжение и канализация)»



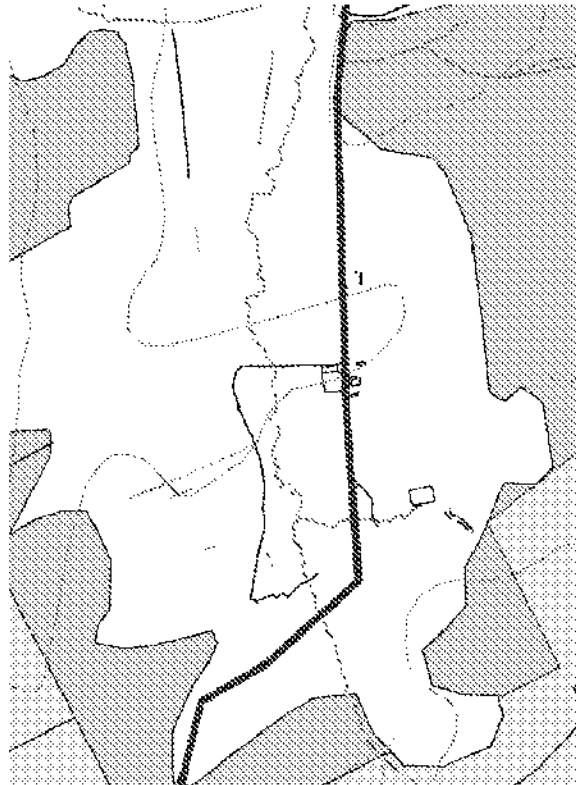
ПРИЛОЖЕНИЕ 11.5
к изменениям в генеральный план
городского округа город Выкса
Нижегородской области, утвержденный
решением Совета депутатов городского
округа город Выкса Нижегородской области
от 17 декабря 2013 г. № 87

Фрагмент карты «Карта развития объектов и сетей инженерно-технического обеспечения (теплогазоснабжения)»



ПРИЛОЖЕНИЕ 11.6
к изменениям в генеральный план
городского округа город Выкса
Нижегородской области, утвержденный
решением Совета депутатов городского
округа город Выкса Нижегородской области
от 17 декабря 2013 г. № 87

**Фрагмент карты «Карта развития объектов и сетей инженерно-
технического обеспечения (электроснабжение и связь)»**



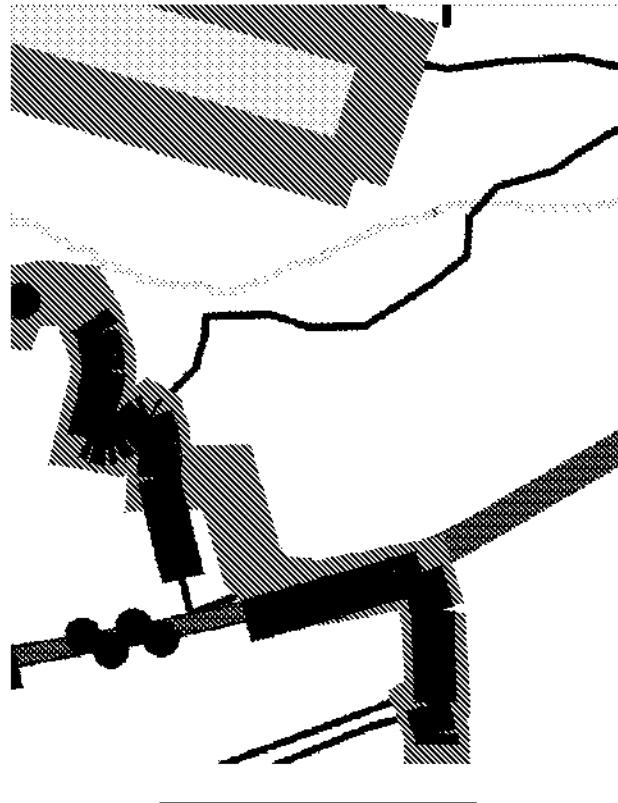
ПРИЛОЖЕНИЕ 12.1
к изменениям в генеральный план
городского округа город Выкса
Нижегородской области, утвержденный
решением Совета депутатов городского
округа город Выкса Нижегородской области
от 17 декабря 2013 г. № 87

**Фрагмент карты «Проектный план. Сводная карта. Зонирование
территории»**



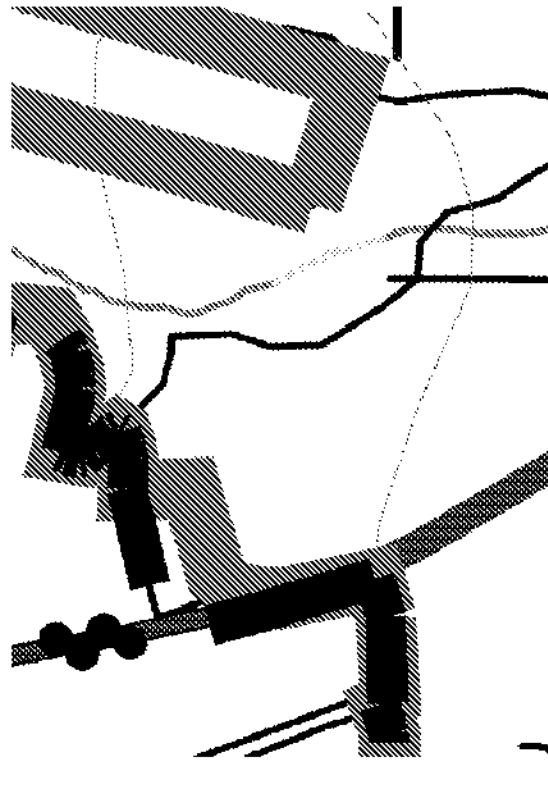
ПРИЛОЖЕНИЕ 12.2
к изменениям в генеральный план
городского округа город Выкса
Нижегородской области, утвержденный
решением Совета депутатов городского
округа город Выкса Нижегородской области
от 17 декабря 2013 г. № 87

**Фрагмент карты «Карта развития объектов транспортной
инфраструктуры»**



ПРИЛОЖЕНИЕ 12.3
к изменениям в генеральный план
городского округа город Выкса
Нижегородской области, утвержденный
решением Совета депутатов городского
округа город Выкса Нижегородской области
от 17 декабря 2013 г. № 87

**Фрагмент карты «Карта развития объектов культурно-бытовой
и социальной инфраструктуры»**




ПРИЛОЖЕНИЕ 12.4
к изменениям в генеральный план
городского округа город Выкса
Нижегородской области, утвержденный
решением Совета депутатов городского
округа город Выкса Нижегородской области
от 17 декабря 2013 г. № 87

Фрагмент карты «Карта развития объектов и сетей инженерно-технического обеспечения (водоснабжение и канализация)»



ПРИЛОЖЕНИЕ 12.5
к изменениям в генеральный план
городского округа город Выкса
Нижегородской области, утвержденный
решением Совета депутатов городского
округа город Выкса Нижегородской области
от 17 декабря 2013 г. № 87

**Фрагмент карты «Карта развития объектов и сетей инженерно-
технического обеспечения (теплогазоснабжения)»**



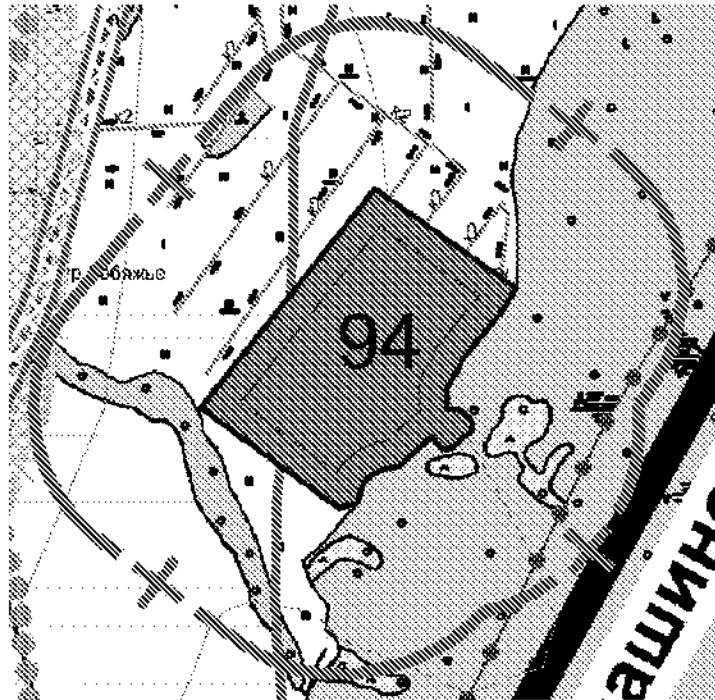
ПРИЛОЖЕНИЕ 12.6
к изменениям в генеральный план
городского округа город Выкса
Нижегородской области, утвержденный
решением Совета депутатов городского
округа город Выкса Нижегородской области
от 17 декабря 2013 г. № 87

**Фрагмент карты «Карта развития объектов и сетей инженерно-
технического обеспечения (электроснабжение и связь)»**



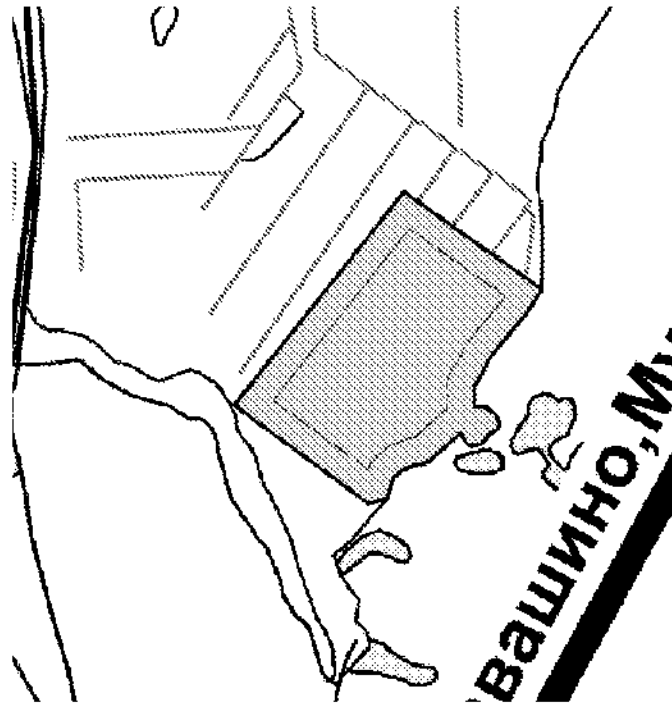
ПРИЛОЖЕНИЕ 13.1
к изменениям в генеральный план
городского округа город Выкса
Нижегородской области, утвержденный
решением Совета депутатов городского
округа город Выкса Нижегородской области
от 17 декабря 2013 г. № 87

Фрагмент карты «Проектный план. Сводная карта. Зонирование территории»



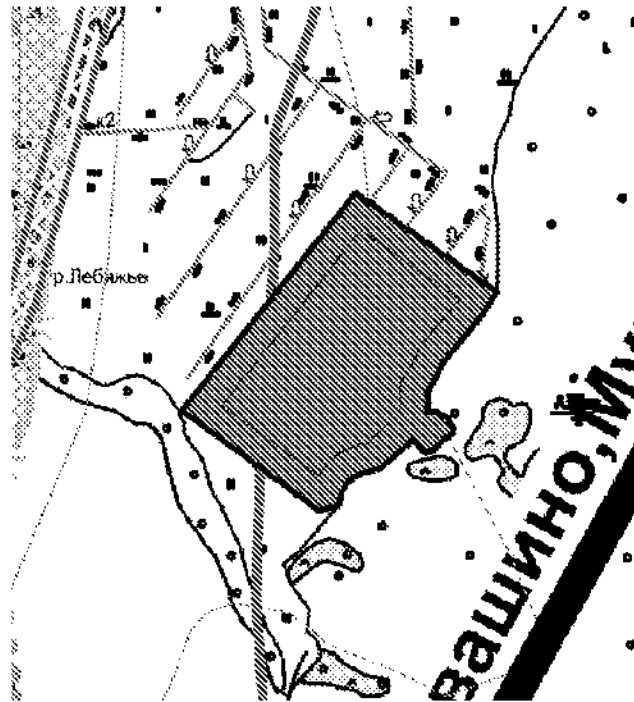
ПРИЛОЖЕНИЕ 13.2
к изменениям в генеральный план
городского округа город Выкса
Нижегородской области, утвержденный
решением Совета депутатов городского
округа город Выкса Нижегородской области
от 17 декабря 2013 г. № 87

**Фрагмент карты «Карта развития объектов транспортной
инфраструктуры»**



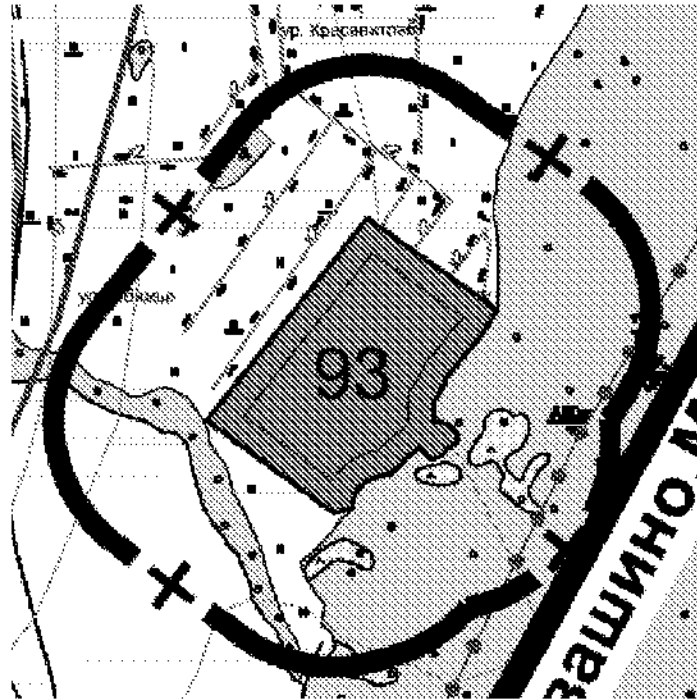
ПРИЛОЖЕНИЕ 13.3
к изменениям в генеральный план
городского округа город Выкса
Нижегородской области, утвержденный
решением Совета депутатов городского
округа город Выкса Нижегородской области
от 17 декабря 2013 г. № 87

**Фрагмент карты «Карта развития объектов культурно-бытовой
и социальной инфраструктуры»**



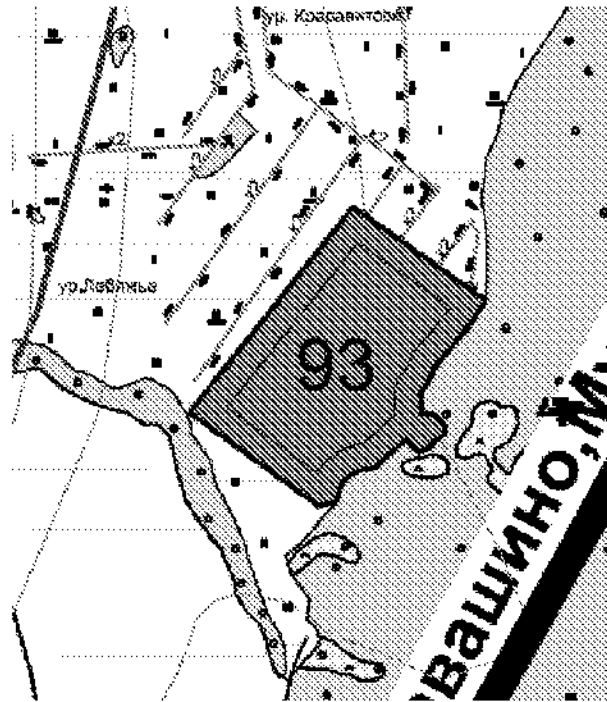
ПРИЛОЖЕНИЕ 13.4
к изменениям в генеральный план
городского округа город Выкса
Нижегородской области, утвержденный
решением Совета депутатов городского
округа город Выкса Нижегородской области
от 17 декабря 2013 г. № 87

Фрагмент карты «Карта развития объектов и сетей инженерно-технического обеспечения (водоснабжение и канализация)»



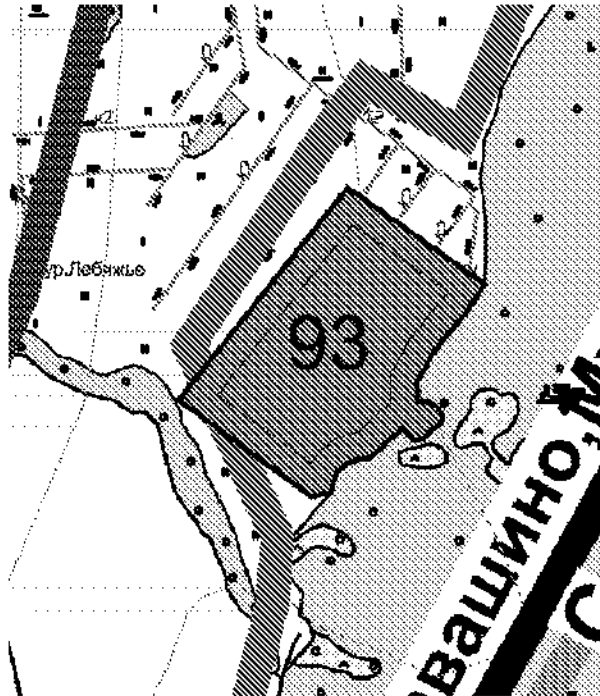
ПРИЛОЖЕНИЕ 13.5
к изменениям в генеральный план
городского округа город Выкса
Нижегородской области, утвержденный
решением Совета депутатов городского
округа город Выкса Нижегородской области
от 17 декабря 2013 г. № 87

Фрагмент карты «Карта развития объектов и сетей инженерно-технического обеспечения (теплогазоснабжения)»



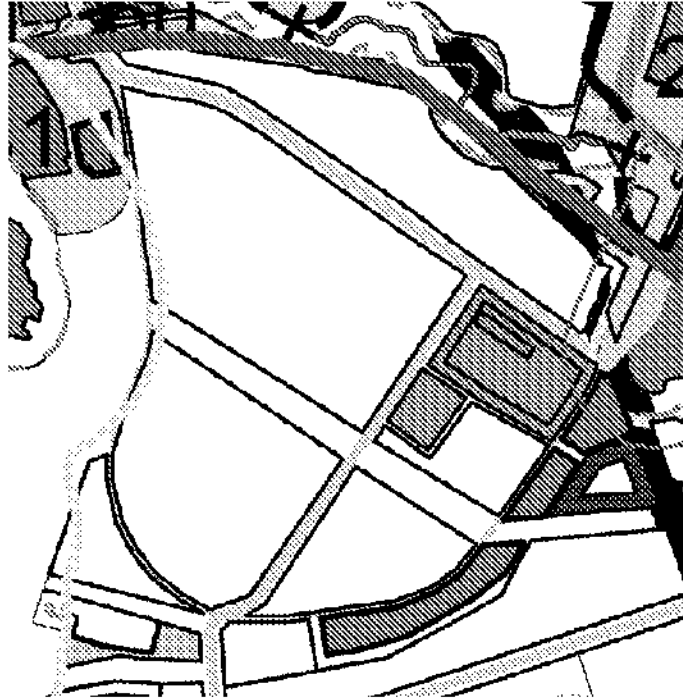
ПРИЛОЖЕНИЕ 13.6
к изменениям в генеральный план
городского округа город Выкса
Нижегородской области, утвержденный
решением Совета депутатов городского
округа город Выкса Нижегородской области
от 17 декабря 2013 г. № 87

**Фрагмент карты «Карта развития объектов и сетей инженерно-
технического обеспечения (электроснабжение и связь)»**



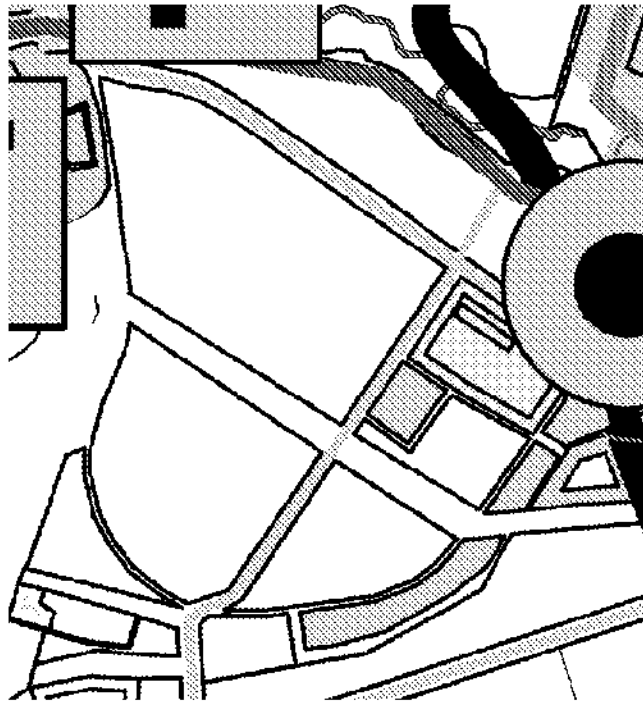
ПРИЛОЖЕНИЕ 14.1
к изменениям в генеральный план
городского округа город Выкса
Нижегородской области, утвержденный
решением Совета депутатов городского
округа город Выкса Нижегородской области
от 17 декабря 2013 г. № 87

**Фрагмент карты «Проектный план. Сводная карта. Зонирование
территории»**



ПРИЛОЖЕНИЕ 14.2
к изменениям в генеральный план
городского округа город Выкса
Нижегородской области, утвержденный
решением Совета депутатов городского
округа город Выкса Нижегородской области
от 17 декабря 2013 г. № 87

**Фрагмент карты «Карта развития объектов транспортной
инфраструктуры»**



ПРИЛОЖЕНИЕ 14.3
к изменениям в генеральный план
городского округа город Выкса
Нижегородской области, утвержденный
решением Совета депутатов городского
округа город Выкса Нижегородской области
от 17 декабря 2013 г. № 87

**Фрагмент карты «Карта развития объектов культурно-бытовой
и социальной инфраструктуры»**



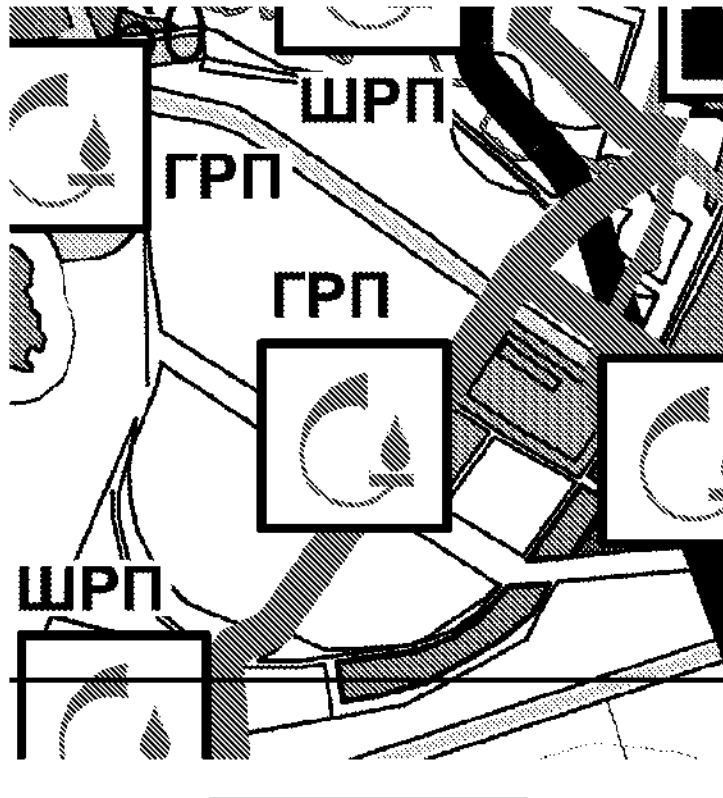
ПРИЛОЖЕНИЕ 14.4
к изменениям в генеральный план
городского округа город Выкса
Нижегородской области, утвержденный
решением Совета депутатов городского
округа город Выкса Нижегородской области
от 17 декабря 2013 г. № 87

Фрагмент карты «Карта развития объектов и сетей инженерно-технического обеспечения (водоснабжение и канализация)»



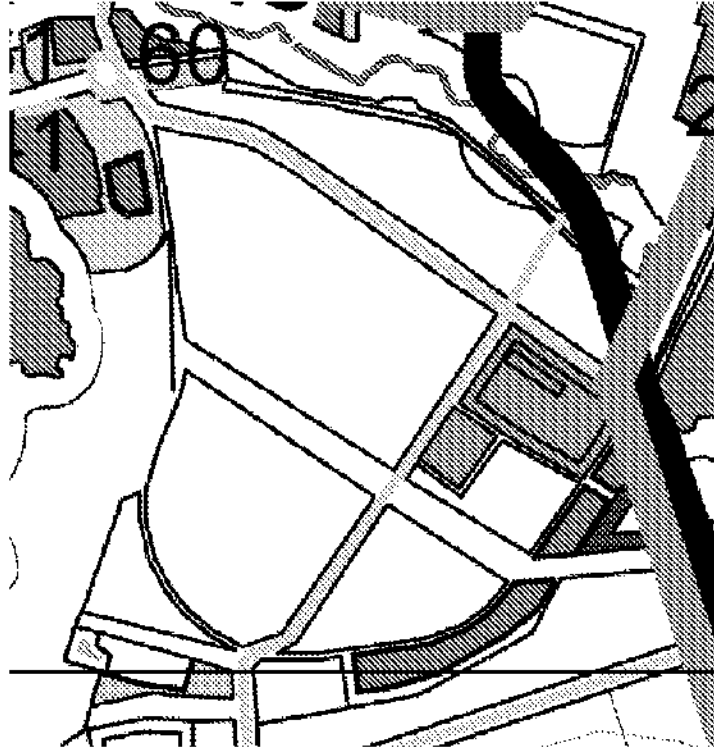
ПРИЛОЖЕНИЕ 14.5
к изменениям в генеральный план
городского округа город Выкса
Нижегородской области, утвержденный
решением Совета депутатов городского
округа город Выкса Нижегородской области
от 17 декабря 2013 г. № 87

**Фрагмент карты «Карта развития объектов и сетей инженерно-
технического обеспечения (теплогазоснабжения)»**



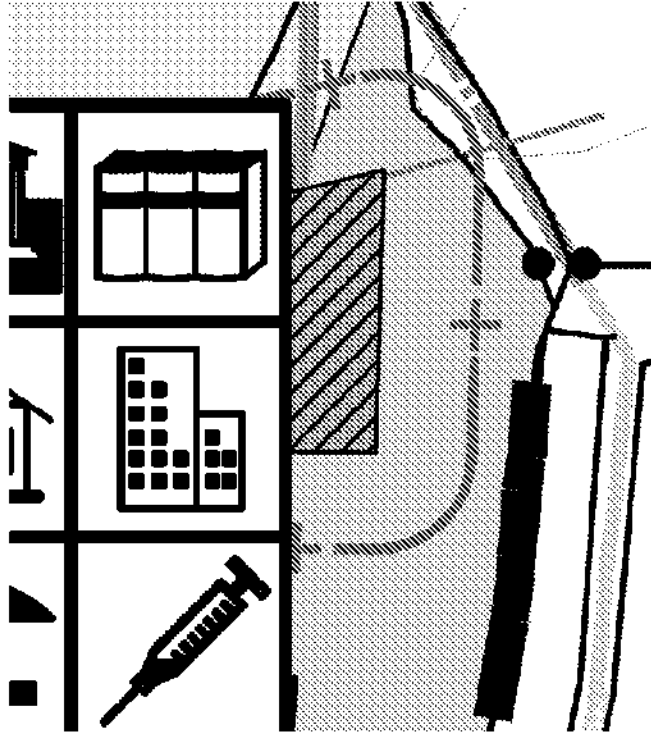
ПРИЛОЖЕНИЕ 14.6
к изменениям в генеральный план
городского округа город Выкса
Нижегородской области, утвержденный
решением Совета депутатов городского
округа город Выкса Нижегородской области
от 17 декабря 2013 г. № 87

**Фрагмент карты «Карта развития объектов и сетей инженерно-
технического обеспечения (электроснабжение и связь)»**



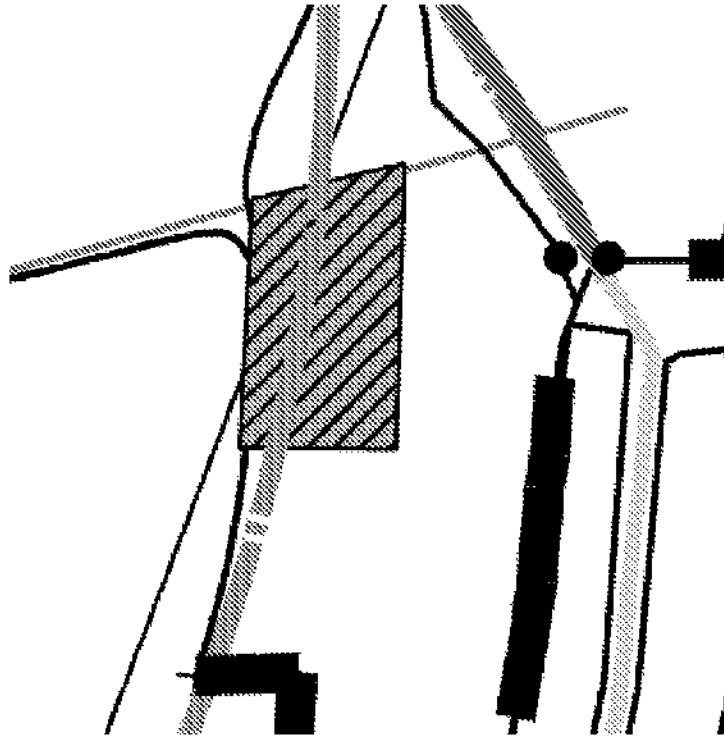
ПРИЛОЖЕНИЕ 15.1
к изменениям в генеральный план
городского округа город Выкса
Нижегородской области, утвержденный
решением Совета депутатов городского
округа город Выкса Нижегородской области
от 17 декабря 2013 г. № 87

**Фрагмент карты «Проектный план. Сводная карта. Зонирование
территории»**



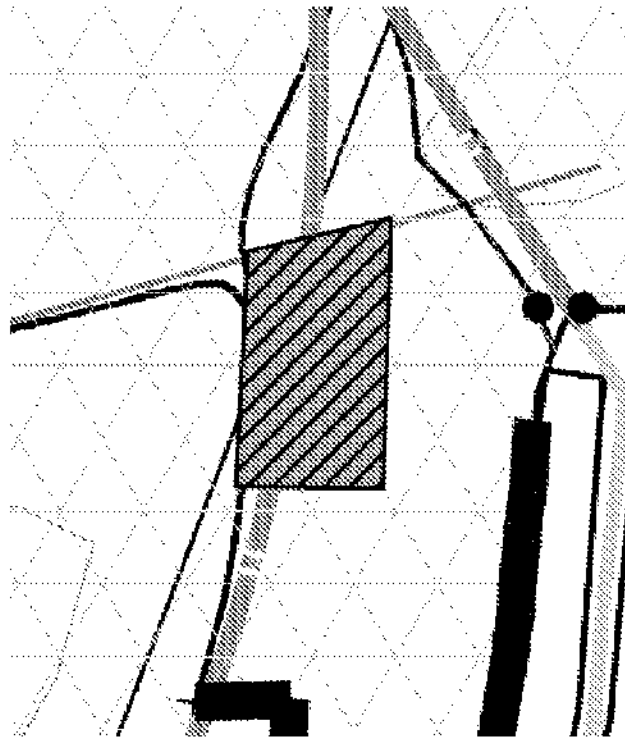
ПРИЛОЖЕНИЕ 15.2
к изменениям в генеральный план
городского округа город Выкса
Нижегородской области, утвержденный
решением Совета депутатов городского
округа город Выкса Нижегородской области
от 17 декабря 2013 г. № 87

**Фрагмент карты «Карта развития объектов транспортной
инфраструктуры»**



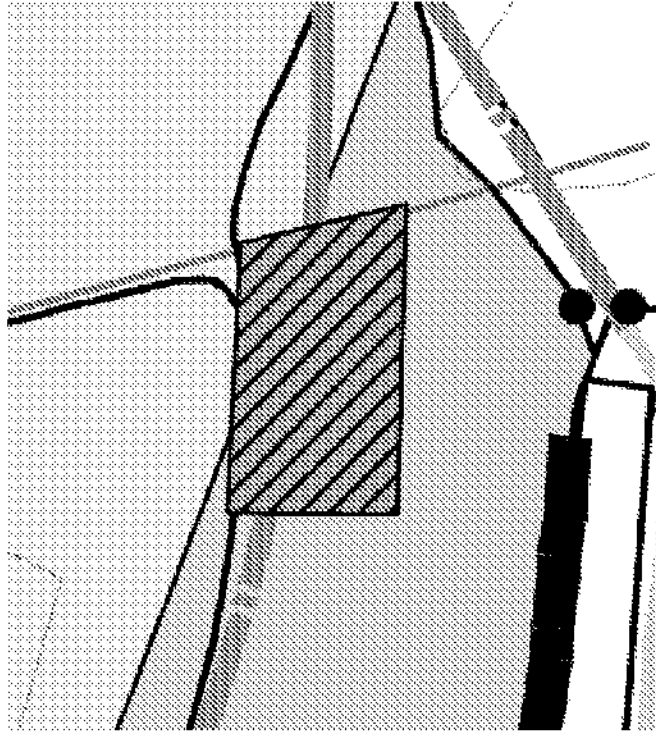
ПРИЛОЖЕНИЕ 15.3
к изменениям в генеральный план
городского округа город Выкса
Нижегородской области, утвержденный
решением Совета депутатов городского
округа город Выкса Нижегородской области
от 17 декабря 2013 г. № 87

**Фрагмент карты «Карта развития объектов культурно-бытовой
и социальной инфраструктуры»**



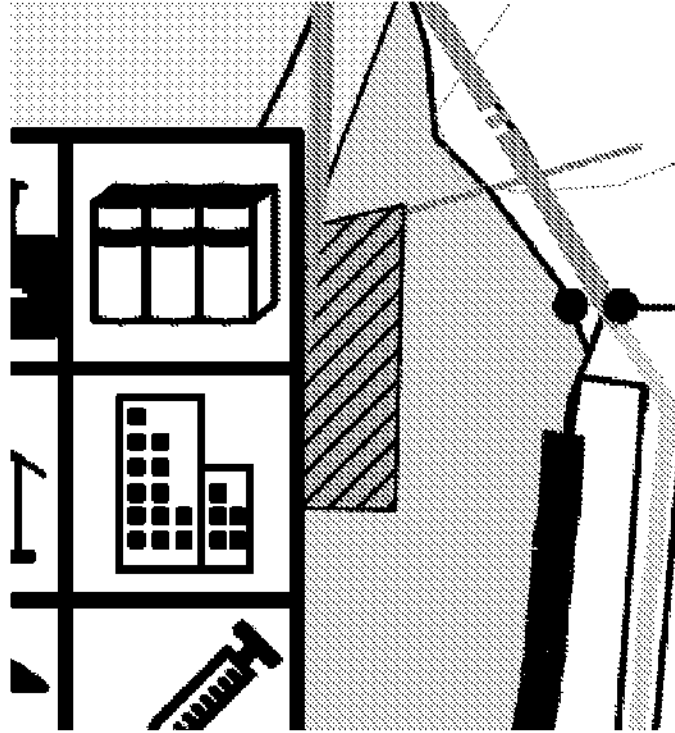
ПРИЛОЖЕНИЕ 15.4
к изменениям в генеральный план
городского округа город Выкса
Нижегородской области, утвержденный
решением Совета депутатов городского
округа город Выкса Нижегородской области
от 17 декабря 2013 г. № 87

Фрагмент карты «Карта развития объектов и сетей инженерно-технического обеспечения (водоснабжение и канализация)»



ПРИЛОЖЕНИЕ 15.5
к изменениям в генеральный план
городского округа город Выкса
Нижегородской области, утвержденный
решением Совета депутатов городского
округа город Выкса Нижегородской области
от 17 декабря 2013 г. № 87

**Фрагмент карты «Карта развития объектов и сетей инженерно-
технического обеспечения (теплогазоснабжения)»**



ПРИЛОЖЕНИЕ 15.6
к изменениям в генеральный план
городского округа город Выкса
Нижегородской области, утвержденный
решением Совета депутатов городского
округа город Выкса Нижегородской области
от 17 декабря 2013 г. № 87

**Фрагмент карты «Карта развития объектов и сетей инженерно-
технического обеспечения (электроснабжение и связь)»**

