



Правительство Нижегородской области

ПОСТАНОВЛЕНИЕ

12.11.2021 № 1022

Об утверждении изменений в генеральный план сельского поселения Абрамовский сельсовет Арзамасского муниципального района Нижегородской области, утвержденный постановлением Правительства Нижегородской области от 23 декабря 2016 г. № 891

В соответствии со статьями 8², 24 Градостроительного кодекса Российской Федерации, пунктом 1 части 2 статьи 2 Закона Нижегородской области от 23 декабря 2014 г. № 197-3 «О перераспределении отдельных полномочий между органами местного самоуправления муниципальных образований Нижегородской области и органами государственной власти Нижегородской области», на основании протокола заседания комиссии по урегулированию разногласий, послуживших основанием для подготовки сводного заключения об отказе в согласовании проекта внесения изменений в Генеральный план сельского поселения Абрамовский сельсовет Арзамасского муниципального района Нижегородской области, от 16 июля 2021 г., протоколов о проведении публичных слушаний от 12–14 июля 2021 г., заключения о результатах публичных слушаний от 23 июля 2021 г., в целях обеспечения устойчивого развития территории сельского поселения Абрамовский сельсовет Арзамасского муниципального района Нижегородской области Правительство Нижегородской области **п о с т а н о в л я е т:**

1. Утвердить прилагаемые изменения в генеральный план сельского поселения Абрамовский сельсовет Арзамасского муниципального района Нижегородской области, утвержденный постановлением Правительства Нижегородской области от 23 декабря 2016 г. № 891 (далее – генеральный

план Абрамовского сельсовета), в части отображения месторождения полезных ископаемых и карьера по добыче полезных ископаемых в районе земельного участка с кадастровым номером 52:41:1302001:237 в с. Хватовка Арзамасского муниципального района Нижегородской области.

2. Министерству градостроительной деятельности и развития агломераций Нижегородской области:

2.1. В течение семи дней направить настоящее постановление главе местного самоуправления сельского поселения Абрамовский сельсовет Арзамасского муниципального района Нижегородской области.

2.2. Обеспечить размещение настоящего постановления на официальном сайте Правительства Нижегородской области в информационно-телекоммуникационной сети «Интернет».

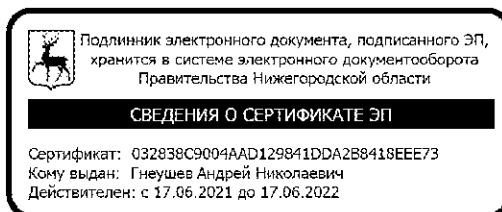
3. Рекомендовать администрации сельского поселения Абрамовский сельсовет Арзамасского муниципального района Нижегородской области:

3.1. Обеспечить размещение генерального плана Абрамовского сельсовета с изменениями, утвержденными настоящим постановлением, на официальном сайте органа местного самоуправления в информационно-телекоммуникационной сети «Интернет».

3.2. Обеспечить размещение генерального плана Абрамовского сельсовета с изменениями, утвержденными настоящим постановлением, в Федеральной государственной информационной системе территориального планирования не позднее десяти дней со дня их утверждения.

4. Настоящее постановление подлежит официальному опубликованию.

И.о.Губернатора



А.Н.Гнеушев

УТВЕРЖДЕНЫ
постановлением Правительства
Нижегородской области
от 12.11.2021 № 1022

ИЗМЕНЕНИЯ
в генеральный план сельского поселения Абрамовский сельсовет
Арзамасского муниципального района Нижегородской области,
утвержденный постановлением Правительства Нижегородской
области от 23 декабря 2016 г. № 891

1. В главе 1 «Перечень мероприятий по территориальному планированию и последовательность их выполнения» приложения 1 «Положение о территориальном планировании сельского поселения Абрамовский сельсовет Арзамасского муниципального района Нижегородской области» к постановлению Правительства Нижегородской области от 23 декабря 2016 г. № 891:

1.1. Таблицу 2 раздела 1.1 «Жилые зоны» изложить в следующей редакции:

«Таблица 2

№ п.п.	Наименование населённого пункта	Современное состояние	1я очередь	Расчётный срок
1	д. Марьевка	48,9	48,9	109,1
2	с. Хватовка	154,1	297,3	404,1
3	с. Абрамово	150,4	150,4	170,4
4	с.п. Соловейка	20,4	20,4	50,3
5	д. Новая Слобода	25,6	25,6	25,6
6	с. Каменка	67	67	67
7	д. Забелино	34,2	34,2	34,2
8	с. Веригино	54,4	54,4	54,4
9	с.п. станции Слезавка	4,3	4,3	4,3
10	д. Мерлино	94,2	94,2	94,2
	Всего:	265,9	569,3	713,9

».

1.2. Таблицу 4 раздела 1.3 «Производственные зоны» изложить в следующей редакции:

«Таблица 4

№ п.п.	Наименование населённого пункта	Современное состояние	1я очередь	Расчётный срок
1	д. Забелино	3,7	3,7	3,7
2	с. Хватовка	-	26,8	26,8
3	За границами нас. пунктов	49,7	60,9	60,9
	Всего	3,7	91,4	91,4

».

2. В графические материалы генерального плана внести изменения в части отображения месторождения полезных ископаемых и карьера по добыче полезных ископаемых в районе земельного участка с кадастровым номером 52:41:1302001:237 в с. Хватовка Арзамасского муниципального района Нижегородской области:

- в карте «Проектный план. Сводная карта. Зонирование территории» согласно приложению 1 к настоящим изменениям;

- в карте «Основной чертеж генерального плана с. Хватовка» согласно приложению 2 к настоящим изменениям;

- в карте «Карта развития объектов и сетей инженерно-технического обеспечения (газоснабжение)» согласно приложению 3 к настоящим изменениям;

- в карте «Карта развития объектов и сетей инженерно-технического обеспечения (водоснабжение и канализация)» согласно приложению 4 к настоящим изменениям;

- в карте «Карта границ» согласно приложению 5 к настоящим изменениям;

- в карте «Карта развития объектов социальной инфраструктуры. Карта развития объектов транспортной инфраструктуры» согласно приложению 6 к настоящим изменениям;

- в карте «Карта развития объектов и сетей инженерно-технического обеспечения (электроснабжение и связь)» согласно приложению 7 к настоящим изменениям.

ПРИЛОЖЕНИЕ 1
к изменениям в генеральный план сельского
поселения Абрамовский сельсовет
Арзамасского муниципального района
Нижегородской области, утвержденный
постановлением Правительства Нижегородской
области от 23 декабря 2016 г. № 891

**Фрагмент карты «Проектный план. Сводная карта.
Зонирование территории»**



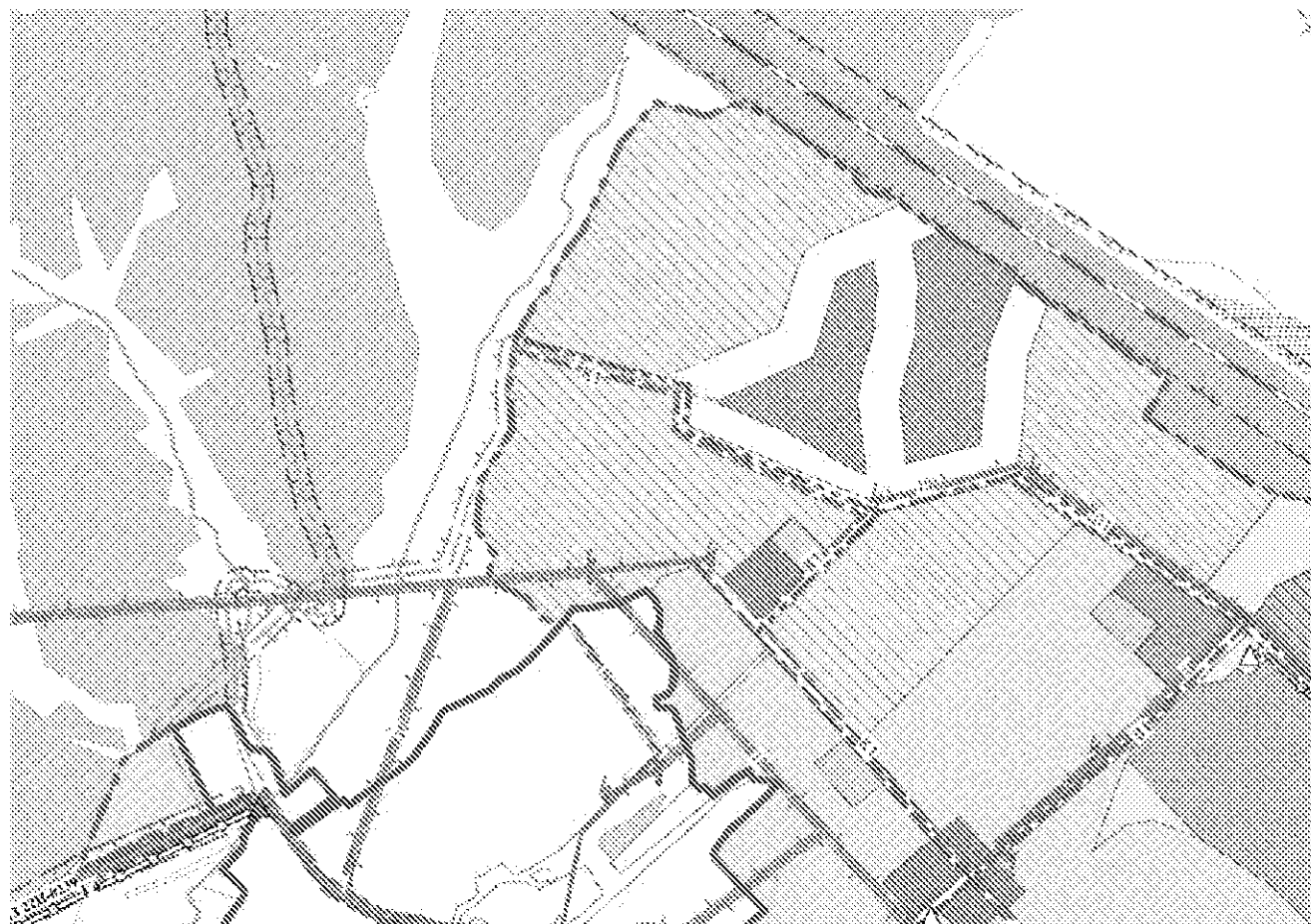
ПРИЛОЖЕНИЕ 2
к изменениям в генеральный план сельского
поселения Абрамовский сельсовет
Арзамасского муниципального района
Нижегородской области, утвержденный
постановлением Правительства Нижегородской
области от 23 декабря 2016 г. № 891

Фрагмент карты «Основной чертеж генерального плана с. Хватовка»



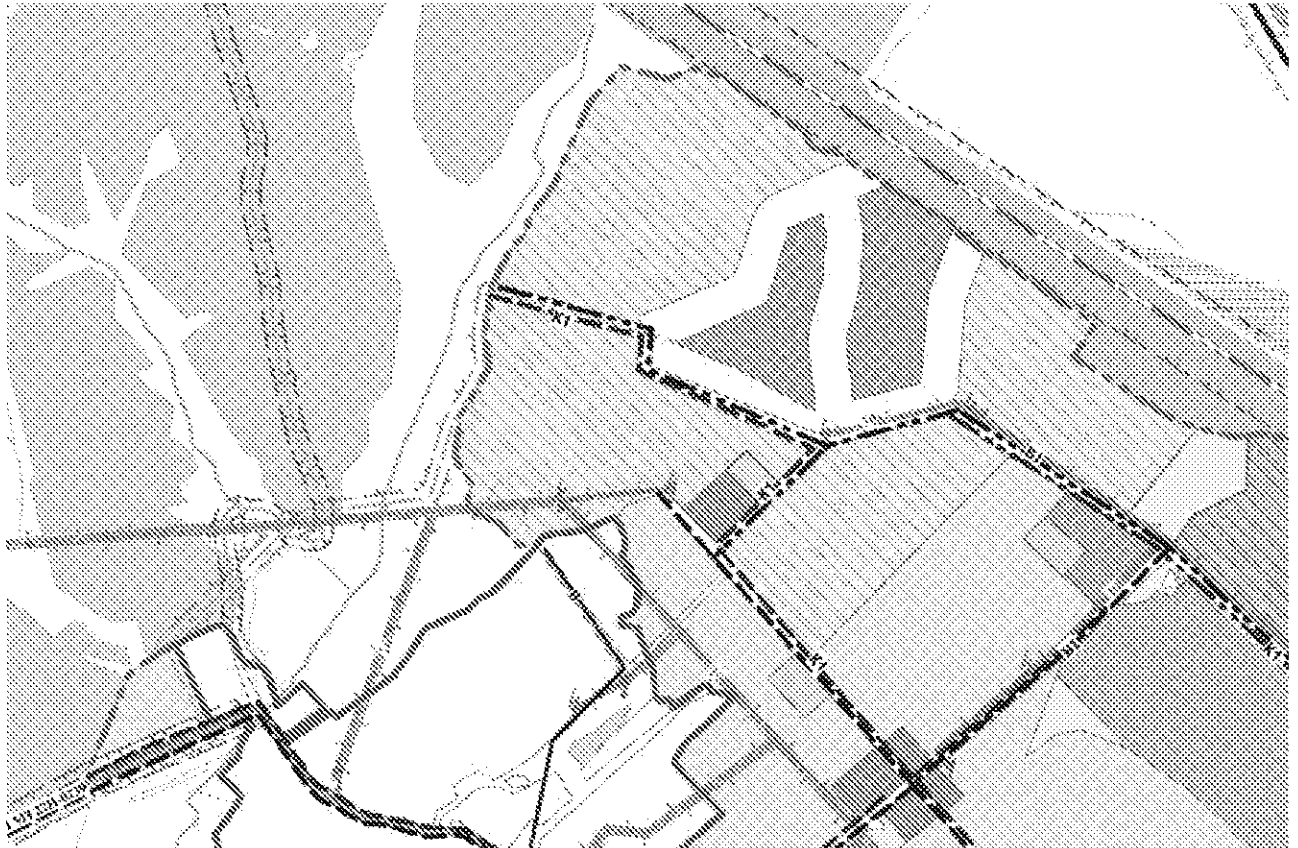
ПРИЛОЖЕНИЕ 3
к изменениям в генеральный план сельского
поселения Абрамовский сельсовет
Арзамасского муниципального района
Нижегородской области, утвержденный
постановлением Правительства Нижегородской
области от 23 декабря 2016 г. № 891

**Фрагмент карты «Карта развития объектов и сетей инженерно-технического
обеспечения (газоснабжение)»**



ПРИЛОЖЕНИЕ 4
к изменениям в генеральный план сельского
поселения Абрамовский сельсовет
Арзамасского муниципального района
Нижегородской области, утвержденный
постановлением Правительства Нижегородской
области от 23 декабря 2016 г. № 891

**Фрагмент карты «Карта развития объектов и сетей инженерно-технического
обеспечения (водоснабжение и канализация)»**



ПРИЛОЖЕНИЕ 5
к изменениям в генеральный план сельского
поселения Абрамовский сельсовет
Арзамасского муниципального района
Нижегородской области, утвержденный
постановлением Правительства Нижегородской
области от 23 декабря 2016 г. № 891

Фрагмент карты «Карта границ»



ПРИЛОЖЕНИЕ 6
к изменениям в генеральный план сельского
поселения Абрамовский сельсовет
Арзамасского муниципального района
Нижегородской области, утвержденный
постановлением Правительства Нижегородской
области от 23 декабря 2016 г. № 891

**Фрагмент карты «Карта развития объектов социальной инфраструктуры.
Карта развития объектов транспортной инфраструктуры»**



ПРИЛОЖЕНИЕ 7
к изменениям в генеральный план сельского
поселения Абрамовский сельсовет
Арзамасского муниципального района
Нижегородской области, утвержденный
постановлением Правительства Нижегородской
области от 23 декабря 2016 г. № 891

**Фрагмент карты «Карта развития объектов и сетей инженерно-технического
обеспечения (электроснабжение и связь)»**