



# Правительство Нижегородской области

## ПОСТАНОВЛЕНИЕ

12.11.2021 № 1020

### **Об утверждении изменений в генеральный план сельского поселения Калининский сельсовет Павловского муниципального района Нижегородской области, утвержденный постановлением Правительства Нижегородской области от 15 апреля 2016 г. № 219**

В соответствии со статьями 8<sup>2</sup>, 24 Градостроительного кодекса Российской Федерации, пунктом 1 части 2 статьи 2 Закона Нижегородской области от 23 декабря 2014 г. № 197-З «О перераспределении отдельных полномочий между органами местного самоуправления муниципальных образований Нижегородской области и органами государственной власти Нижегородской области», на основании протокола публичных слушаний от 19 июня 2019 г., заключения о результатах публичных слушаний от 21 июня 2019 г., протокола заседания согласительной комиссии от 21 сентября 2020 г., в целях обеспечения устойчивого развития территории административно-территориального образования Калининский сельсовет Павловского муниципального округа Нижегородской области Правительство Нижегородской области **п о с т а н о в л я е т**:

1. Внести в постановление Правительства Нижегородской области от 15 апреля 2016 г. № 219 «Об утверждении генерального плана сельского поселения Калининский сельсовет Павловского муниципального района Нижегородской области» следующие изменения:

1.1. В пункте 1:

1) абзац третий изложить в следующей редакции:

«- Карта 1. Сводная карта (основной чертеж) территории сельского поселения Калининский сельсовет Павловского муниципального района

Нижегородской области. Карта планируемого размещения объектов инженерной инфраструктуры местного значения, в том числе линейных объектов водоснабжения, водоотведения, электроснабжения, теплоснабжения, газоснабжения, телефонизации, телекоммуникации. Карта планируемого размещения объектов транспортной инфраструктуры (автомобильные дороги местного значения). Карта планируемого размещения объектов социальной инфраструктуры местного значения (в том числе образования, культуры, здравоохранения, физической культуры и массового спорта). Карта планируемого размещения объектов промышленного и агропромышленного комплекса местного значения. Карта планируемого размещения иных объектов местного значения. Карта границ населенных пунктов, входящих в состав поселения. Карта функциональных зон поселения согласно приложению 2 к настоящему постановлению.»;

2) дополнить абзацами следующего содержания:

«- Карта 2. Карта границ населенных пунктов, входящих в состав поселения согласно приложению 3 к настоящему постановлению;

- Карта 3. Карта планируемого размещения объектов инженерной инфраструктуры местного значения, в том числе линейных объектов водоснабжения, водоотведения, электроснабжения, теплоснабжения, газоснабжения, телефонизации, телекоммуникации согласно приложению 4 к настоящему постановлению;

- Карта 4. Карта планируемого размещения объектов транспортной инфраструктуры (автомобильные дороги местного значения) согласно приложению 5 к настоящему постановлению.»

1.2. Приложение 2 к постановлению изложить в новой редакции согласно приложению 1 к настоящему постановлению.

1.3. Дополнить постановление приложением 3 согласно приложению 2 к настоящему постановлению.

1.4. Дополнить постановление приложением 4 согласно приложению

3 к настоящему постановлению.

1.5. Дополнить постановление приложением 5 согласно приложению 4 к настоящему постановлению.

2. Утвердить прилагаемые изменения в генеральный план сельского поселения Калининский сельсовет Павловского муниципального района Нижегородской области, утвержденный постановлением Правительства Нижегородской области от 15 апреля 2016 г. № 219 (далее – генеральный план Калининского сельсовета), в части:

- включения в границы населенного пункта д. Лаптево земельного участка с кадастровым номером 52:34:0800027:511 и установления для данного земельного участка функциональной зоны «зона малоэтажной индивидуальной застройки с приусадебными участками»;

- изменения функционального зонирования территории, включающей земельный участок с кадастровым номером 52:34:0800005:332 в с. Большое Давыдово, на зону «зона малоэтажной индивидуальной застройки с приусадебными участками»;

- изменения функционального зонирования, включающего земельный участок, расположенный в кадастровом квартале 52:34:0800002 по адресу: Нижегородская область, Павловский район, с. Большое Давыдово, ул. Дорожная, дом 66, с зоны «зона размещения объектов транспортной инфраструктуры» на зону «зона размещения объектов деловой и коммерческой активности»;

- корректировки расположения трассы межпоселкового газопровода у д. Булатниково (кадастровый номер 52:34:0000000:306) в соответствии со сведениями ЕГРН;

- корректировки расположения планируемой трассы водовода, идущего от водозабора г. Павлово;

- корректировки линии ВЛ-110, проходящей через с. Ярымово, в соответствии со сведениями ЕГРН;

- корректировки линии ВЛ-6, проходящей по с. Ярымово,

в соответствии со сведениями ЕГРН;

- приведения наименования улиц в с. Ярымово в соответствии со сведениями ЕГРН;

- корректировки функционального зонирования, местоположения памятника архитектуры «Казанская церковь», главной дороги в с. Детково;

- установления для памятника архитектуры «Казанская церковь» в с. Детково защитной зоны 200 м;

- изменения функционального зонирования с зоны «зона размещения объектов здравоохранения» на зоны «зона малоэтажной индивидуальной застройки с приусадебными участками», «зона малоэтажной индивидуальной застройки с приусадебными участками, территории, планируемые к освоению на 1 очередь строительства», с зоны «зона размещения объектов образования» на зоны «зона малоэтажной индивидуальной застройки с приусадебными участками», «зона малоэтажной индивидуальной застройки с приусадебными участками, территории, планируемые к освоению на 1 очередь строительства», корректировки зоны «зона размещения промышленных, коммунально-складских и сельскохозяйственных объектов», изменения функционального зонирования с зоны «зона экологических и природных ландшафтов» на зону «зона малоэтажной индивидуальной застройки с приусадебными участками, территории, планируемые к освоению на 1 очередь строительства», с зон «зона малоэтажной индивидуальной застройки с приусадебными участками», «зона экологических и природных ландшафтов» на зону «зона размещения объектов образования» в с. Большое Давыдово;

- изменения функционального зонирования части кадастрового квартала 52:34:0800017 в северо-восточной части с. Ярымово с зон «зона экологических и природных ландшафтов», «второстепенная улица» на зоны «зона малоэтажной индивидуальной застройки с приусадебными участками», «зона размещения объектов деловой и коммерческой

активности проектная»;

- корректировки функциональной зоны «зона размещения промышленных, коммунально-складских и сельскохозяйственных объектов за границами населенных пунктов» за северной границей с. Ярымово;

- изменения функционального зонирования территории, включающей земельные участки с кадастровыми номерами 52:34:0800016:19, 52:34:0800016:119, 52:34:0800016:172 в с. Ярымово, с зон «зона экологических и природных ландшафтов», «зона размещения промышленных, коммунально-складских и сельскохозяйственных объектов» на зону «зона малоэтажной индивидуальной застройки с приусадебными участками»;

- изменения функционального зонирования территории в с. Ярымово вдоль дороги 22 ОП РЗ 22К-0036 с зоны «зона размещения объектов транспортной инфраструктуры» на зону «зона малоэтажной индивидуальной застройки с приусадебными участками»;

- включения в границы населенного пункта с. Ярымово территории, включающей земельный участок с кадастровым номером 52:34:0800027:786, и установления для данной территории функциональной зоны «зона малоэтажной индивидуальной застройки с приусадебными участками»;

- включения в границы населенного пункта с. Ярымово земельных участков с кадастровыми номерами 52:34:0800027:515 и 52:34:0800027:518 и установления для данных участков функциональной зоны «зона малоэтажной индивидуальной застройки с приусадебными участками проектная»;

- изменения функционального зонирования земельных участков с кадастровыми номерами 52:34:0800038:2, 52:34:0800038:3, 52:34:0800038:4, 52:34:0800038:5, 52:34:0800038:6 с зоны «зона коллективных садов, садово-огородных и дачных участков, участков

личного подсобного хозяйства» на зону «зона размещения объектов транспортной инфраструктуры за границами населенного пункта».

3. Министерству градостроительной деятельности и развития агломераций Нижегородской области:

3.1. В течение семи дней со дня принятия направить настоящее постановление главе местного самоуправления Павловского муниципального округа Нижегородской области.

3.2. Обеспечить размещение настоящего постановления на официальном сайте Правительства Нижегородской области в информационно-телекоммуникационной сети «Интернет».

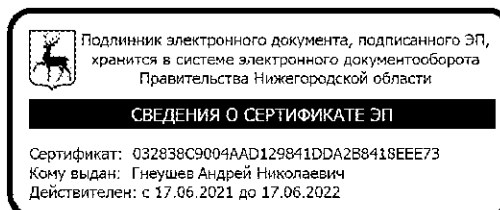
4. Рекомендовать администрации Павловского муниципального округа Нижегородской области:

4.1. Обеспечить размещение генерального плана сельского поселения Калининский сельсовет Павловского муниципального района Нижегородской области с изменениями, утвержденными настоящим постановлением, на официальном сайте органа местного самоуправления в информационно-телекоммуникационной сети «Интернет».

4.2. Обеспечить размещение генерального плана сельского поселения Калининский сельсовет Павловского муниципального района Нижегородской области с изменениями, утвержденными настоящим постановлением, в Федеральной государственной информационной системе территориального планирования не позднее десяти дней со дня их утверждения.

5. Настоящее постановление подлежит официальному опубликованию.

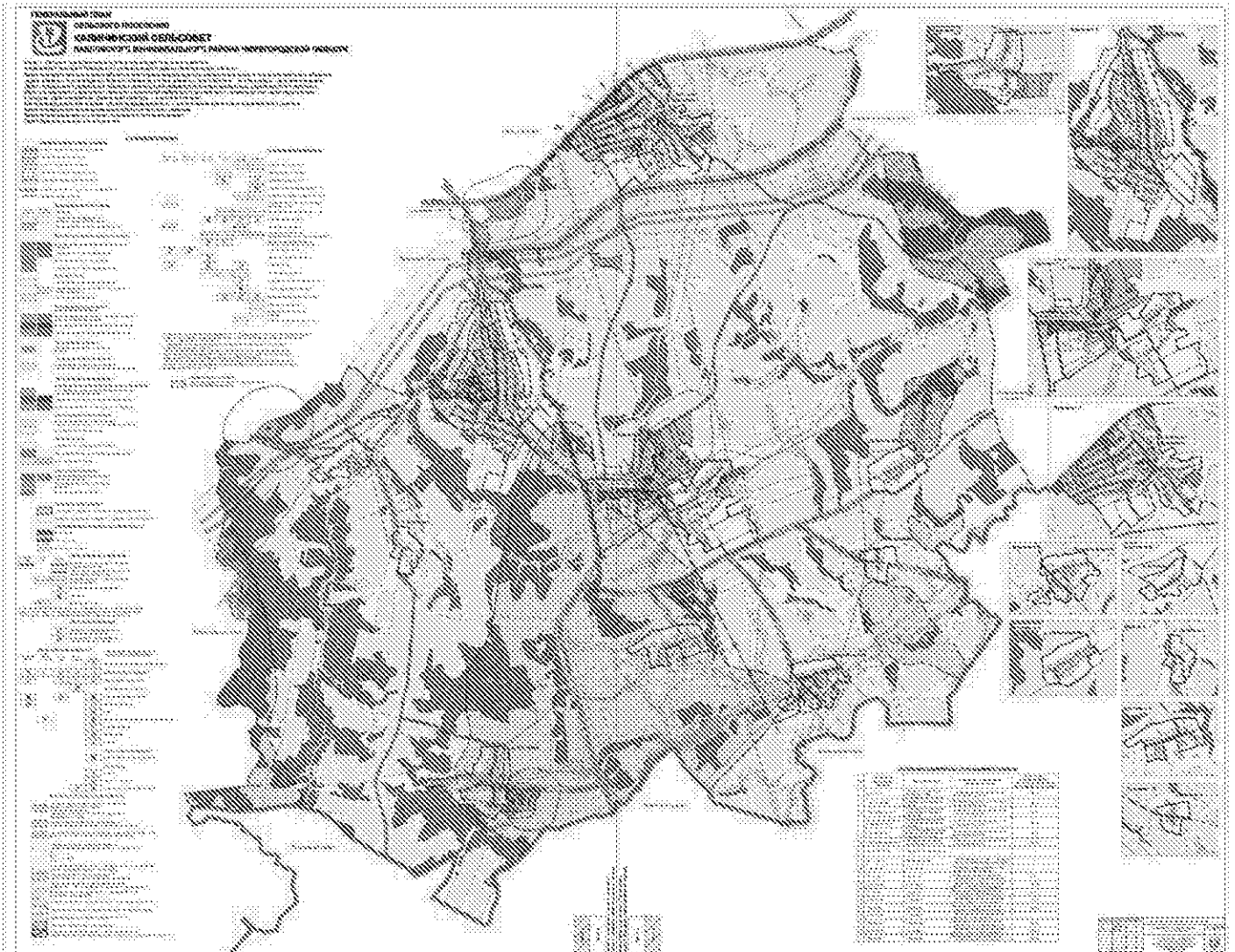
И.о.Губернатора



А.Н.Гнеушев

ПРИЛОЖЕНИЕ 1  
к постановлению Правительства  
Нижегородской области  
от 12.11.2021 № 1020

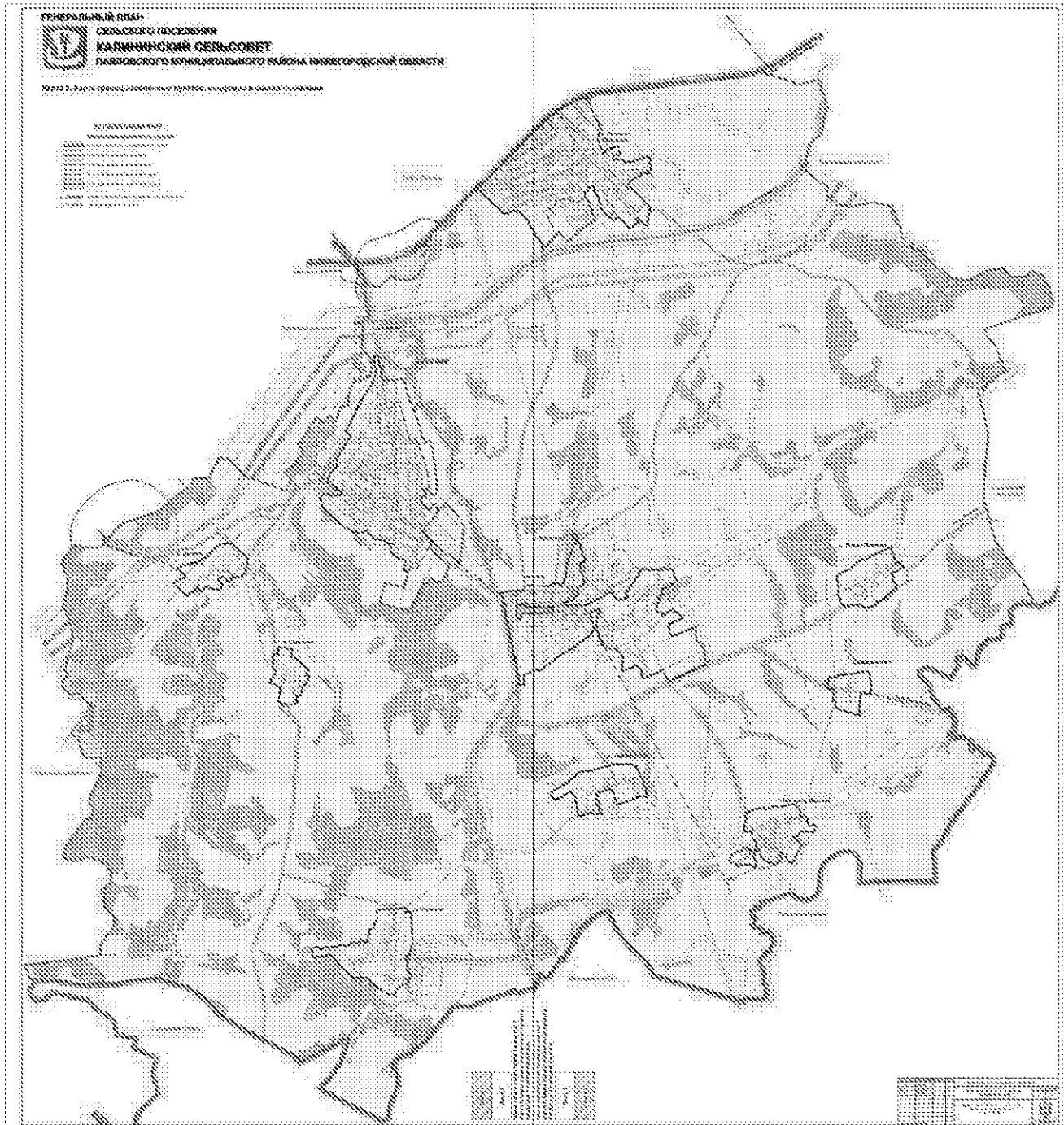
«ПРИЛОЖЕНИЕ 2  
к постановлению Правительства  
Нижегородской области  
от 15 апреля 2016 г. № 219



».

ПРИЛОЖЕНИЕ 2  
к постановлению Правительства  
Нижегородской области  
от 12.11.2021 № 1020

«ПРИЛОЖЕНИЕ 3  
к постановлению Правительства  
Нижегородской области  
от 15 апреля 2016 г. № 219

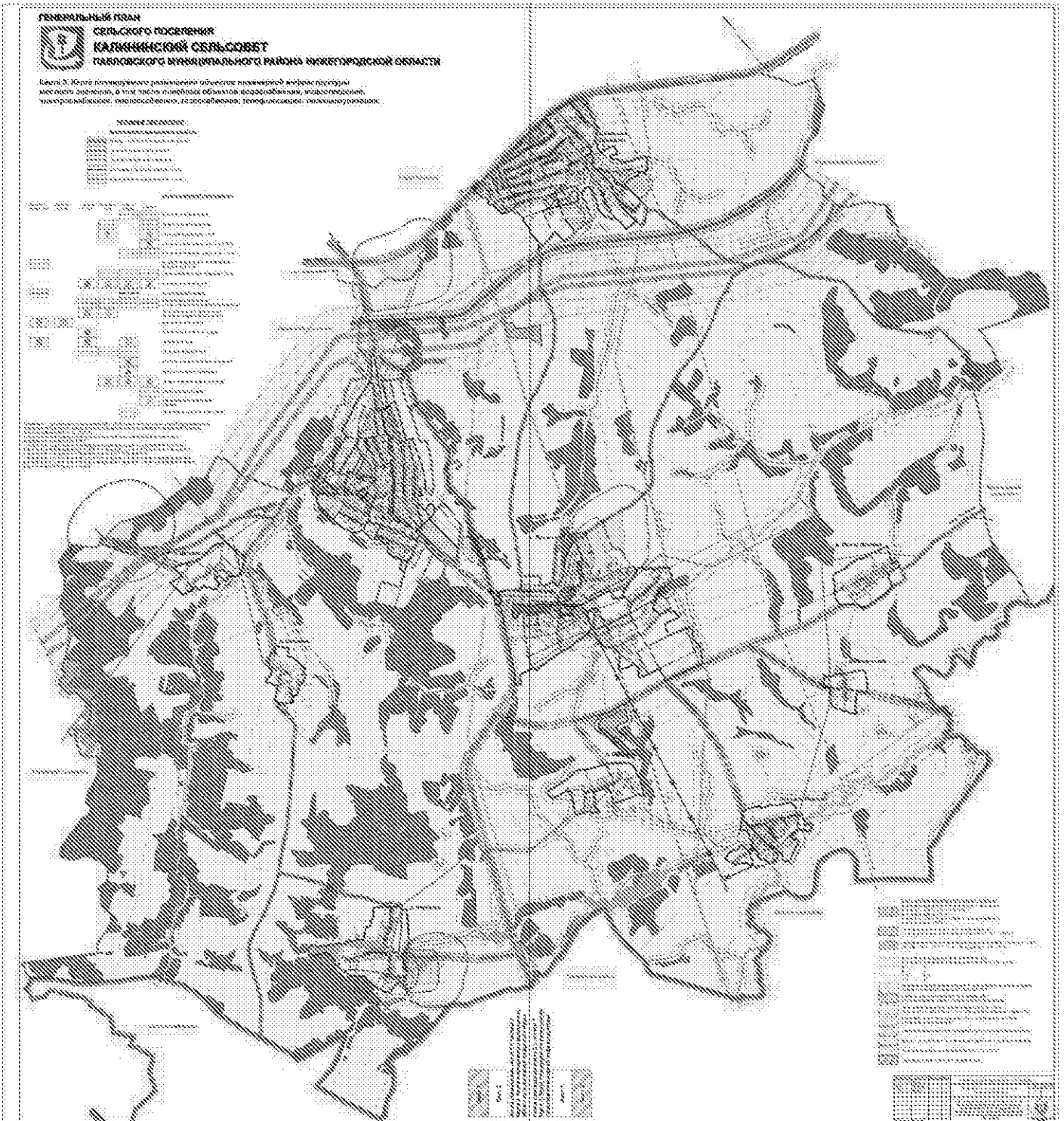


».



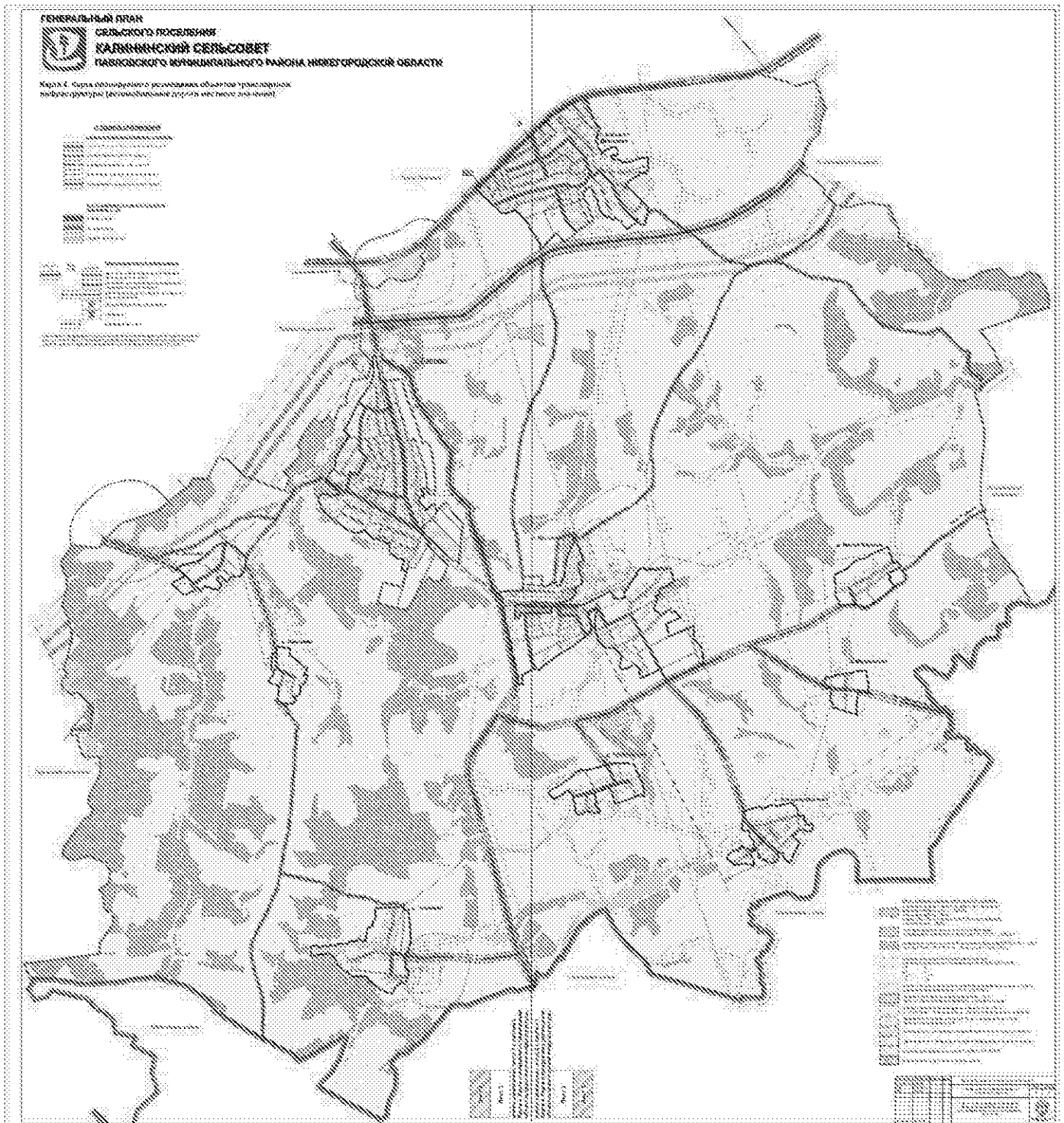
ПРИЛОЖЕНИЕ 3  
к постановлению Правительства  
Нижегородской области  
от 12.11.2021 № 1020

«ПРИЛОЖЕНИЕ 4  
к постановлению Правительства  
Нижегородской области  
от 15 апреля 2016 г. № 219



ПРИЛОЖЕНИЕ 4  
к постановлению Правительства  
Нижегородской области  
от 12.11.2021 № 1020

«ПРИЛОЖЕНИЕ 5  
к постановлению Правительства  
Нижегородской области  
от 15 апреля 2016 г. № 219



УТВЕРЖДЕНЫ  
постановлением Правительства  
Нижегородской области  
от 12.11.2021 № 1020

**ИЗМЕНЕНИЯ**  
**в генеральный план сельского поселения Калининский сельсовет**  
**Павловского муниципального района Нижегородской области,**  
**утвержденный постановлением Правительства Нижегородской области**  
**от 15 апреля 2016 г. № 219**

1. В приложении 1 «Положение о территориальном планировании сельского поселения Калининский сельсовет Павловского муниципального района Нижегородской области» к постановлению Правительства Нижегородской области от 15 апреля 2016 г. № 219:

1.1. Главу 1 «Показатели Генерального плана» изложить в следующей редакции:

**«Глава 1. Показатели генерального плана**

№ п/п	Наименование показателя	Единица измерения	Современное состояние (2014 г.)	1 очередь (до 2021 г.)	Расчетный срок (2021–2044 гг.)
<b>I</b>	<b>ТЕРРИТОРИЯ</b>				
1	Общая площадь земель в границах муниципального образования	га	9728	9728	9728
2	Общая площадь земель в границах населенных пунктов	га	828,37	916,62	916,62
3	Общая площадь земель водного фонда	га	76,54	76,54	76,54
4	Общая площадь земель государственного лесного фонда	га	1493,60	1493,60	1493,60
5	Зона секционной малоэтажной застройки (2-3 эт.)	га	3,87	3,87	3,87
6	Зона малоэтажной индивидуальной жилой застройки с приусадебными участками	га	471,92	499,11	670,02
7	Зона размещения объектов деловой и коммерческой активности	га	4,51	14,59	14,59
8	Зона размещения объектов здравоохранения	га	0,32	0,53	0,53
9	Зона размещения объектов образования	га	1,81	1,96	7,33
10	Зона культовых объектов	га	0,80	-	-
11	Зона размещения спортивных объектов	га	0,80	0,80	0,80

№ п/п	Наименование показателя	Единица измерения	Современное состояние (2014 г.)	1 очередь (до 2021 г.)	Расчетный срок (2021–2044 гг.)
12	Зона размещения объектов инженерной инфраструктуры	га	0,36	1,98	1,98
13	Зона размещения объектов транспортной инфраструктуры	га	2,40	2,67	12,28
14	Зона размещения промышленных, коммунально-складских и сельскохозяйственных объектов	га	6,83	83,44	83,44
15	Зона туристических объектов	га	8,74	16,49	16,49
16	Зона экологических и природных ландшафтов	га	1286,6	1043,99	982,67
17	Зона рекреационных объектов общего пользования (парки, скверы и др.)	га	-	30,84	30,84
18	Зона специального назначения	га	10,00	17,00	17,00
19	Зона коллективных садов, садово-огородных и дачных участков, участков личного подсобного хозяйства	га	517,1	390,23	390,23
20	Зона сельскохозяйственных угодий	га	4695,00	4596,96	4596,96
<b>II</b>	<b>НАСЕЛЕНИЕ</b>				
1	Общая численность населения	чел.	4551	5513	8245
2	Плотность населения	чел. на га	0,47	0,57	0,85
<b>III</b>	<b>ЖИЛИЩНЫЙ ФОНД</b>				
1	Средняя обеспеченность населения общей площадью	кв. м общей площади/чел.	19,7	24,2	32,6
2	Общий объем жилищного фонда	кв. м общей площади	88538	133238	269138
<b>IV</b>	<b>ОБЪЕКТЫ СОЦИАЛЬНОГО И КУЛЬТУРНО-БЫТОВОГО ОБСЛУЖИВАНИЯ НАСЕЛЕНИЯ</b>				
	<b>Объекты образования</b>				
1	Детские дошкольные учреждения	мест	135	175	494
		мест на 1000 чел.	29	32	60
2	Школьные учреждения	учащихся	100	450	1237
		учащихся на 1000 чел.	22	82	150
3	Внешкольные учреждения	мест	-	310	990
		мест на 1000 чел.	-	56	108
	<b>Объекты здравоохранения</b>				
1	Фельдшерско-акушерские пункты	объект	3	3	3
		объект на	0,6	0,6	0,4

№ п/п	Наименование показателя	Единица измерения	Современное состояние (2014 г.)	1 очередь (до 2021 г.)	Расчетный срок (2021–2044 гг.)
		1000 чел.			
	<b>Объекты спорта и туризма</b>				
1	Спортивные залы общего пользования	кв. м общей площади пола	166,1	166,1	166,1
		кв. м общей площади пола на 1000 чел.	36	30	20
	<b>Объекты культуры, отдыха, досуга и развлечений</b>				
1	Клубные учреждения	мест	180	780	1155
		мест на 1000 чел.	39	142	140
V	<b>ОБЪЕКТЫ ПОЖАРНОЙ ОХАНЫ</b>				
	Пожарное депо	автомобилей	1	2	2
		автомобилей на 1000 чел.	0,2	0,4	0,3
VI	<b>ОБЪЕКТЫ СПЕЦИАЛЬНОГО НАЗНАЧЕНИЯ</b>				
1	Общее количество кладбищ	единиц	5	3	3
		га	10	15	15
2	Общее количество скотомогильников (биотермических ям)	единиц	1	-	-
VII	<b>ТРАНСПОРТНАЯ ИНФРАСТРУКТУРА</b>				
1	протяженность автомобильных дорог				
	в том числе:				
1.1	- регионального значения	км	9,700	9,700	15,900
1.2	- межмуниципального значения	км	11,736	11,736	11,736
1.3	- местного значения	км	75,000	82,65	97,00
2	протяженность автомобильных дорог с капитальным типом покрытия	км	36,601	58,670	78,970
3	Объекты транспортной инфраструктуры:				
3.1	Станция техобслуживания	единиц	2	2	2
3.2	Автомобильная мойка	единиц	1	1	1
3.3	Остановочный павильон общественного транспорта	единиц	20	20	20
VIII	<b>ИНЖЕНЕРНАЯ ИНФРАСТРУКТУРА И БЛАГОУСТРОЙСТВО</b>				

№ п/п	Наименование показателя	Единица измерения	Современное состояние (2014 г.)	1 очередь (до 2021 г.)	Расчетный срок (2021–2044 гг.)
	<b>ТЕРРИТОРИИ</b>				
1	Водоснабжение				
1.1	Водопотребление				
	- всего	куб. м/сут	216,99	1232,48	2110,35
	в том числе:				
	- на хозяйственно-питьевые нужды	куб. м/сут	215,25	870,40	1440,39
	- на производственные нужды	куб. м/сут	1,74	171,96	280,82
1.2	Производительность водозаборных сооружений	куб. м/сут	316,32	1300,00	2200,00
1.3	Протяженность сетей	км	19,284	48,064	70,654
2	Водоотведение				
2.1	Общее поступление сточных вод - всего	куб. м/сут	80,35	80,35	380,00
	в том числе:				
	- хозяйственно-бытовые сточные воды	куб. м/сут	80,35	80,35	300,00
	- производственные сточные воды	куб. м/сут	-	-	80,00
2.2	Производительность очистных сооружений канализации	куб. м/сут	-	380,0	380,0
2.3	Протяженность сетей	км	3,20	4,70	11,70
3	Противопожарное водоснабжение				
3.1	Пожарный водоем	единиц	15	22	24
3.2	Пожарный гидрант	единиц	-	47	82
4	Электроснабжение				
4.1	Протяженность сетей всего	км	47,8	70,2	74,9
4.2	в том числе:				
	6 кВ	км	35,0	37,3	42,0
	110 кВ	км	12,8	32,9	32,9
4.3	Количество ПС на территории	единиц	-	-	-
4.3	Количество ТП на территории	единиц	18	24	38
5	Теплоснабжение				
5.1	Производительность централизованных источников теплоснабжения - всего	Гкал/час	-	-	-
5.2	Протяженность сетей	км	-	-	-
6	Газоснабжение				
6.1	Потребление газа:				
	на хозяйственно-бытовые нужды	тыс. м <sup>3</sup> /год	-	1374,50	2057,50
	на предприятия обслуживания	тыс. м <sup>3</sup> /год	-	68,73	102,89
6.2	Протяженность газопроводов	км	34,39	41,19	44,39
7	Связь				
7.1	Количество АТС	единиц	3	3	3
7.2	Обеспеченность населения телефонной сетью общего пользования	абонентских номеров на 1000 человек	439	450	395

1.2. Дополнить главой 4 «Изменение границ территорий и земель» следующего содержания:

#### «Глава 4. Изменение границ территорий и земель»

Изменение границ населенных пунктов Калининского сельсовета отображено в таблице 4.1.

Таблица 4.1

№ п/п	Тип мероприятия	Описание и назначение мероприятий	Местоположение, действия в отношении земельного участка	Основные характеристики объектов
<b>Изменение границ населенных пунктов</b>				
1	Изменение границы д. Лаптево	1. Утверждение генерального плана и учет в ГКН земель д. Лаптево. 2. Включение в границы д. Лаптево части земель сельскохозяйственного назначения. 3. Упорядочение границ и создание условий для наиболее эффективного использования земельных участков. 4. Обеспечение оснований для инициирования процедуры перевода земельных участков, включенных в границы д. Лаптево из категории земель сельскохозяйственного назначения в категорию земель населенных пунктов в порядке, установленном законодательством	Границы территорий, предлагаемых к включению в границы д. Лаптево, отображены на Карте 1. Сводная карта (основной чертеж) генерального плана территории сельского поселения Калининский сельсовет Павловского муниципального района Нижегородской области	1. Общая площадь территорий, включаемых в границы д. Лаптево, – 68,57 га
2	Изменение границы с. Большое Давыдово	1. Утверждение генерального плана и учет в ГКН земель с. Большое Давыдово. 2. Включение в границы с. Большое Давыдово части земель сельскохозяйственного назначения. 3. Упорядочение границ и создание условий для наиболее эффективного использования земельных участков.	Границы территорий, предлагаемых к включению в границы с. Большое Давыдово отображены на Карте 1. Сводная карта (основной чертеж) генерального плана территории сельского поселения Калининский сельсовет Павловского муниципального района Нижегородской области	1. Общая площадь территорий, включаемых в границы с. Большое Давыдово, – 21,3 га

№ п/п	Тип мероприятия	Описание и назначение мероприятий	Местоположение, действия в отношении земельного участка	Основные характеристики объектов
		4. Обеспечение оснований для инициирования процедуры перевода земельных участков, включенных в границы с. Большое Давыдово из категории земель сельскохозяйственного назначения в категорию земель населенных пунктов в порядке, установленном законодательством		
3	Изменение границы с. Ярымово	1. Утверждение генерального плана и учет в ГКН земель с. Ярымово. 2. Включение в границы с. Ярымово части земель сельскохозяйственного назначения. 3. Упорядочение границ и создание условий для наиболее эффективного использования земельных участков. 4. Обеспечение оснований для инициирования процедуры перевода земельных участков, включенных в границы с. Ярымово из категории земель сельскохозяйственного назначения в категорию земель населенных пунктов в порядке, установленном законодательством	Границы территорий, предлагаемых к включению в границы с. Ярымово отображены на Карте 1. Сводная карта (основной чертеж) генерального плана территории сельского поселения Калининский сельсовет Павловского муниципального района Нижегородской области	1. Общая площадь территорий, включаемых в границы с. Ярымово, – 2,83 га
<b>Изменение границ иных категорий земель</b>				
4	Создание объектов транспортного обслуживания	1. Утверждение генерального плана и учет в ГКН земель объектов транспортного обслуживания. 2. Упорядочение границ и создание условий для наиболее эффективного использования земельных участков. 3. Обеспечение оснований для инициирования	Границы территорий, предлагаемых к переводу из категории земель сельскохозяйственного назначения в категорию земель промышленности, энергетики, транспорта, связи, радиовещания, телевидения, информатики, земли для обеспечения космической деятельности, земли	1. Общая площадь территорий, переводимых в категорию земель промышленности, – 0,164 га



№ п/п	Тип мероприятия	Описание и назначение мероприятий	Местоположение, действия в отношении земельного участка	Основные характеристики объектов
		процедуры перевода данных земельных участков из категории земель сельскохозяйственного назначения в категорию земель промышленности, энергетики, транспорта, связи, радиовещания, телевидения, информатики, земли для обеспечения космической деятельности, земли обороны, безопасности и земли иного специального назначения в порядке, установленном законодательством.	обороны, безопасности и земли иного специального назначения отображены на Карте 1. Сводная карта (основной чертеж) генерального плана территории сельского поселения Калининский сельсовет Павловского муниципального района Нижегородской области	
5	Создание объектов рекреации (базы отдыха)	1. Утверждение генерального плана и учет в ГКН земель объектов транспортного обслуживания. 2. Упорядочение границ и создание условий для наиболее эффективного использования земельных участков. 3. Обеспечение оснований для инициирования процедуры перевода данных земельных участков из категории земель сельскохозяйственного назначения в категорию особо охраняемых территорий и объектов, установленном законодательством	Границы территорий, предлагаемых к переводу из категории земель сельскохозяйственного назначения в категорию особо охраняемых территорий и объектов отображены на Карте 1. Сводная карта (основной чертеж) генерального плана территории сельского поселения Калининский сельсовет Павловского муниципального района Нижегородской области	1. Общая площадь территорий, переводимых в категорию особо охраняемых территорий и объектов, – 5,63 га

2. В графические материалы генерального плана сельского поселения Калининский сельсовет Павловского муниципального района Нижегородской области, утвержденного постановлением Правительства Нижегородской области от 15 апреля 2016 г. № 219, внести изменения в части:

- включения в границы населенного пункта д. Лаптево земельного участка с кадастровым номером 52:34:0800027:511 и установления для данного земельного участка функциональной зоны «зона малоэтажной индивидуальной застройки с приусадебными участками»;
- изменения функционального зонирования территории, включающей

земельный участок с кадастровым номером 52:34:0800005:332 в с. Большое Давыдово, на зону «зона малоэтажной индивидуальной застройки с приусадебными участками»;

- изменения функционального зонирования, включающего земельный участок, расположенный в кадастровом квартале 52:34:0800002 по адресу: Нижегородская область, Павловский район, с. Большое Давыдово, ул. Дорожная, дом 66, с зоны «зона размещения объектов транспортной инфраструктуры» на зону «зона размещения объектов деловой и коммерческой активности»;

- корректировки расположения трассы межпоселкового газопровода у д. Булатниково (кадастровый номер 52:34:0000000:306) в соответствии со сведениями ЕГРН;

- корректировки расположения планируемой трассы водовода, идущего от водозабора г. Павлово;

- корректировки линии ВЛ-110, проходящей через с. Ярымово, в соответствии со сведениями ЕГРН;

- корректировки линии ВЛ-6, проходящей по с. Ярымово, в соответствии со сведениями ЕГРН;

- приведения наименования улиц в с. Ярымово в соответствии со сведениями ЕГРН;

- корректировки функционального зонирования, местоположения памятника архитектуры «Казанская церковь», главной дороги в с. Детково;

- установления для памятника архитектуры «Казанская церковь» в с. Детково защитной зоны 200 м;

- изменения функционального зонирования с зоны «зона размещения объектов здравоохранения» на зоны «зона малоэтажной индивидуальной застройки с приусадебными участками», «зона малоэтажной индивидуальной застройки с приусадебными участками, территории, планируемые к освоению на I очередь строительства», с зоны «зона размещения объектов образования» на зоны «зона малоэтажной индивидуальной застройки с приусадебными участками», «зона малоэтажной индивидуальной застройки с приусадебными участками, территории, планируемые к освоению на I очередь строительства», корректировки зоны «зона размещения промышленных, коммунально-складских и сельскохозяйственных объектов», изменения функционального зонирования с зоны «зона экологических и природных ландшафтов» на зону «зона малоэтажной индивидуальной застройки с приусадебными участками, территории, планируемые к освоению на I очередь строительства», с зон «зона малоэтажной индивидуальной застройки с приусадебными участками», «зона экологических и природных ландшафтов» на зону «зона размещения объектов образования» в с. Большое Давыдово;

- изменения функционального зонирования части кадастрового квартала 52:34:0800017 в северо-восточной части с. Ярымово с зон «зона экологических и природных ландшафтов», «второстепенная улица» на зоны «зона малоэтажной индивидуальной застройки с приусадебными участками», «зона размещения объектов деловой и коммерческой активности проектная»;

- корректировки функциональной зоны «зона размещения промышленных,

коммунально-складских и сельскохозяйственных объектов за границами населенных пунктов» за северной границей с. Ярымово;

- изменения функционального зонирования территории, включающей земельные участки с кадастровыми номерами 52:34:0800016:19, 52:34:0800016:119, 52:34:0800016:172 в с. Ярымово с зон «зона экологических и природных ландшафтов», «зона размещения промышленных, коммунально-складских и сельскохозяйственных объектов» на зону «зона малоэтажной индивидуальной застройки с приусадебными участками»;

- изменения функционального зонирования территории в с. Ярымово вдоль дороги 22 ОП РЗ 22К-0036 с зоны «зона размещения объектов транспортной инфраструктуры» на зону «зона малоэтажной индивидуальной застройки с приусадебными участками»;

- включения в границы населенного пункта с. Ярымово территории, включающей земельный участок с кадастровым номером 52:34:0800027:786 и установления для данной территории функциональной зоны «зона малоэтажной индивидуальной застройки с приусадебными участками»;

- включения в границы населенного пункта с. Ярымово земельных участков с кадастровыми номерами 52:34:0800027:515 и 52:34:0800027:518 и установления для данных участков функциональной зоны «зона малоэтажной индивидуальной застройки с приусадебными участками проектная»;

- изменения функционального зонирования земельных участков с кадастровыми номерами 52:34:0800038:2, 52:34:0800038:3, 52:34:0800038:4, 52:34:0800038:5, 52:34:0800038:6 с зоны «зона коллективных садов, садово-огородных и дачных участков, участков личного подсобного хозяйства» на зону «зона размещения объектов транспортной инфраструктуры за границами населенного пункта».

---