



**Министерство
градостроительной деятельности и развития агломераций
Нижегородской области**

П Р И К А З

30 октября 2023 г.

№ 06-01-03/37

г. Нижний Новгород

**Об утверждении документации по
планировке территории, расположенной от г.
Урень Уренского муниципального округа до
г. Ветлуга Ветлужского муниципального
округа Нижегородской области**

В соответствии со статьями 41 – 43, 45 Градостроительного кодекса Российской Федерации, статьями 5, 27 Закона Нижегородской области от 8 апреля 2008 г. № 37-З «Об основах регулирования градостроительной деятельности на территории Нижегородской области», пунктом 3.1.10 Положения о министерстве градостроительной деятельности и развития агломераций Нижегородской области, утвержденного постановлением Правительства Нижегородской области от 16 апреля 2020 г. № 308, на основании приказа министерства градостроительной деятельности и развития агломераций Нижегородской области от 17 ноября 2022 г. № 06-01-02/71

п р и к а з ы в а ю :

1. Утвердить прилагаемую документацию по планировке территории, расположенной от г. Урень Уренского муниципального округа до г. Ветлуга Ветлужского муниципального округа Нижегородской области (далее – документация по планировке территории).

2. Министерству градостроительной деятельности и развития агломераций Нижегородской области:

2.1. В течение семи дней со дня утверждения направить утвержденную документацию по планировке территории главе местного самоуправления

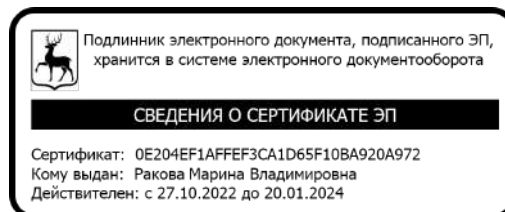
Уренского муниципального округа Нижегородской области, главе местного самоуправления Ветлужского муниципального округа Нижегородской области для опубликования в порядке, установленном для официального опубликования муниципальных правовых актов, иной официальной информации, и размещения на официальном сайте муниципального образования в информационно-телекоммуникационной сети «Интернет».

2.2. В течение десяти рабочих дней со дня утверждения обеспечить размещение документации по планировке территории в государственной информационной системе обеспечения градостроительной деятельности Нижегородской области.

2.3. Разместить настоящий приказ на официальном сайте министерства градостроительной деятельности и развития агломераций Нижегородской области в информационно-телекоммуникационной сети «Интернет».

3. Настоящий приказ вступает в силу с момента опубликования.

Министр



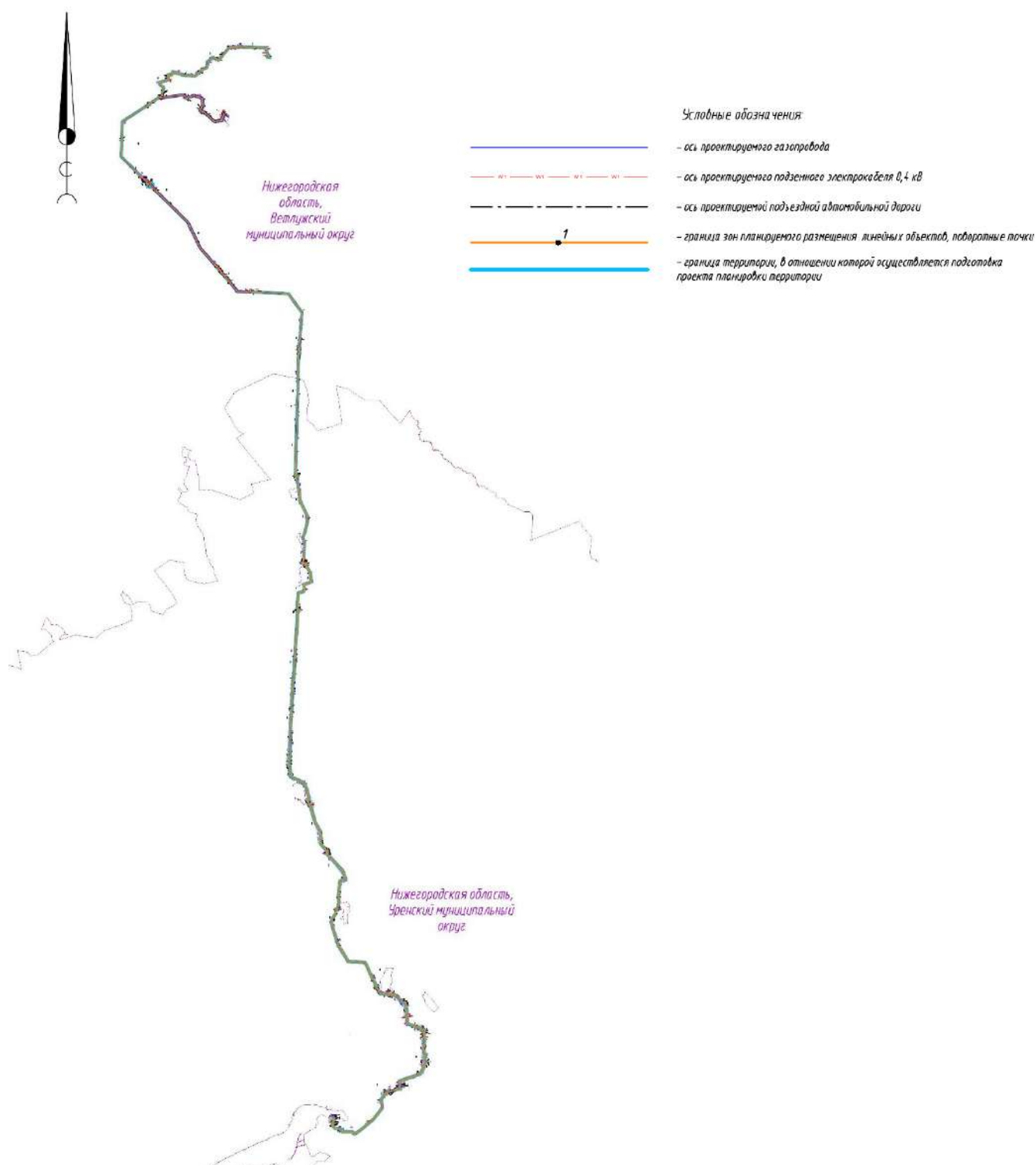
М.В.Ракова

УТВЕРЖДЕНА
приказом министерства
градостроительной деятельности
и развития агломераций
Нижегородской области
от 30 октября 2023 г. №06-01-03/37

Документация по планировке территории, расположенной от г. Урень
Уренского муниципального округа до г. Ветлуга Ветлужского
муниципального округа Нижегородской области

Проект планировки территории

I. Чертеж границ зон планируемого размещения линейного объекта



II. Положение о размещении линейного объекта

Документация по планировке территории подготовлена в целях реализации Плана-графика синхронизации выполнения программы развития газоснабжения и газификации Нижегородской области на период 2021-2025 годов (план-график синхронизации на 2023 год), утвержденного Губернатором Нижегородской области Г.С. Никитиным и Председателем Правления публичного акционерного общества «Газпром» А.Б. Миллером 29 декабря 2022 г., Региональной программы газификации жилищно-коммунального хозяйства, промышленных и иных организаций Нижегородской области на 2022–2032 годы, утвержденной постановлением Правительства Нижегородской области от 30 декабря 2021 г. № 1247, для строительства линейного объекта: «Межпоселковый газопровод высокого давления 1,2 МПа от г. Урень до г. Ветлуга Нижегородской области».

Проектируемый газопровод 1 категории с давлением 1,2 Мпа выполнен из полиэтиленовых труб SDR9 ПЭ100 Ø315x35.2, Ø110x12.3, Ø63x7.1. Протяженность (ориентировочная) подземного газопровода – 75 км.

Точкой подключения проектируемого газопровода является существующий подземный стальной газопровод высокого давления 1 категории ($P \leq 1,2$ МПа) Ø 159мм, проложенный от ГРС Урень.

Расчетный расход газа в соответствии с техническими условиями составляет 12236,0 м³/ч.

В состав объекта входят следующие сооружения:

- подземного газопровода давлением 1,2 МПа (стального и полиэтиленового);
- надземного стального газопровода давлением 1,2 МПа;
- ГРПШ в д. Девушкино и д. Карпуниха Уренского муниципального округа;
- ГРПШ в Ветлужском муниципальном округе (в районе южной границы г. Ветлуга);
- ГРПБ в г. Ветлуга Ветлужского муниципального округа;
- кранов Ду250 (13 шт.)
- кранов Ду100 (4 шт.) на отводах к перспективным потребителям;
- кранов Ду50 (3 шт.);

- съезды к площадкам ГРПБ и ГРПШ с покрытием из ЩПС;
- подземный электрокабель 0,4 кВ ориентировочной протяженностью 27 м.

Проектом предусмотрена резервная нить трубы газопровода на переходе через реку Ветлуга.

Назначение планируемого для размещения линейного объекта заключается в обеспечении потребителей природным газом и развитии инженерной инфраструктуры, как основы повышения качества жизни населения.

Строительство объекта предусмотрено в 1 этап.

В границах территории, в отношении которой подготовлена документация, отсутствуют существующие красные линии, установление новых красных линий проектом не предусмотрено.

Зона планируемого размещения линейного объекта расположена на территории Уренского муниципального округа, Ветлужского муниципального округа Нижегородской области, пересекает границы населенных пунктов: д. Буренино, д. Тулага, с. Карпуниха Уренского муниципального округа, г. Ветлуга Ветлужского муниципального округа.

Перечень координат характерных точек границ зон планируемого размещения линейного объекта (система координат - ГСК-52)

Номер характерной точки границы	Координаты, м	
	X	Y
1	703002,68	2322350,58
2	703002,04	2322366,57
3	702989,05	2322366,05
4	702981,90	2322545,91
5	702986,89	2322546,11
6	702986,35	2322559,64
7	703014,00	2322573,50
8	702972,91	2323856,78
9	702972,26	2323862,40
10	702970,60	2323868,05
11	702967,80	2323873,67
12	702964,27	2323878,35
13	702959,95	2323882,61
14	702955,62	2323885,30
15	702950,99	2323887,48

Номер характерной точки границы	Координаты, м	
	X	Y
16	702946,20	2323888,90
17	702595,87	2323965,66
18	702598,23	2323976,52
19	702592,38	2323977,80
20	702668,68	2324002,66
21	702647,36	2324011,61
22	702637,53	2324015,25
23	702625,70	2324019,27
24	702619,63	2324019,01
25	702610,80	2324021,57
26	702581,72	2324029,91
27	702571,19	2324033,12
28	702554,29	2324036,52
29	702528,29	2324050,79
30	702577,97	2323982,16

Номер характерной точки границы	Координаты, м	
	X	Y
31	702577,78	2323981,26
32	702572,45	2323982,43
33	702566,82	2323956,82
34	702571,14	2323955,87
35	702570,47	2323952,79
36	702593,07	2323947,84
37	702592,66	2323945,88
38	702941,92	2323869,36
39	702944,25	2323868,64
40	702946,48	2323867,47
41	702948,22	2323866,16
42	702949,77	2323864,55
43	702951,07	2323862,66
44	702952,09	2323860,46
45	702952,67	2323858,35
46	702952,92	2323856,14
47	702993,60	2322585,65
48	702985,48	2322581,58
49	702985,10	2322591,07
50	702955,13	2322589,88
51	702956,28	2322560,90
52	702943,29	2322560,39
53	702943,93	2322544,40
54	702961,91	2322545,11
55	702969,36	2322358,03
56	702969,33	2322356,33
57	702969,10	2322354,71
58	702968,68	2322353,13
59	702968,10	2322351,66
60	702967,34	2322350,21
61	702966,42	2322348,88
62	702965,58	2322347,89
63	702964,53	2322346,89
64	702482,48	2321929,46
65	702469,39	2321944,58
66	702455,78	2321932,79
67	702465,60	2321921,46
68	702445,19	2321903,78
69	702448,84	2321899,57
70	702446,64	2321896,48
71	702444,68	2321892,92
72	702443,02	2321888,72
73	702441,90	2321884,16
74	702441,37	2321879,40
75	702441,60	2321874,67

Номер характерной точки границы	Координаты, м	
	X	Y
76	702442,49	2321869,79
77	702444,13	2321864,99
78	702535,08	2321651,95
79	702381,24	2321445,06
80	702123,93	2321408,94
81	702121,04	2321408,10
82	702118,49	2321406,52
83	702116,70	2321404,61
84	702115,35	2321402,18
85	702057,09	2321256,01
86	702056,67	2321255,05
87	702056,09	2321253,99
88	702055,64	2321253,28
89	702054,93	2321252,34
90	701953,57	2321128,24
91	701949,70	2321131,40
92	701921,23	2321096,55
93	701925,11	2321093,38
94	701893,62	2321054,83
95	701891,60	2321058,68
96	701766,74	2320905,81
97	701764,49	2320902,73
98	701763,12	2320900,48
99	701761,37	2320896,95
100	701759,99	2320893,25
101	701758,57	2320886,84
102	701758,35	2320879,08
103	701791,65	2320444,98
104	701799,81	2320410,47
105	701928,66	2319976,00
106	701840,30	2319949,79
107	701837,91	2319948,99
108	701835,48	2319947,99
109	701833,12	2319946,81
110	701831,97	2319946,16
111	701829,74	2319944,75
112	701827,62	2319943,19
113	701825,61	2319941,48
114	701823,73	2319939,64
115	701821,97	2319937,67
116	701820,36	2319935,58
117	701817,59	2319931,10
118	701816,44	2319928,73
119	701815,46	2319926,28
120	701814,66	2319923,77

Номер характерной точки границы	Координаты, м	
	X	Y
121	701814,03	2319921,21
122	701813,78	2319919,91
123	701813,57	2319918,61
124	701813,43	2319917,42
125	701798,26	2319770,54
126	701770,72	2319773,38
127	701770,61	2319772,39
128	701767,00	2319772,76
129	701765,57	2319768,67
130	701720,48	2319773,55
131	701720,73	2319777,54
132	701680,22	2319781,73
133	701678,04	2319781,88
134	701674,70	2319781,88
135	701618,99	2319779,20
136	701615,19	2319778,81
137	701613,90	2319778,59
138	701611,33	2319778,02
139	701606,36	2319776,34
140	701602,80	2319774,65
141	701600,54	2319773,31
142	701598,37	2319771,83
143	701596,31	2319770,19
144	701594,37	2319768,42
145	701592,56	2319766,52
146	701590,88	2319764,50
147	701589,35	2319762,37
148	701587,96	2319760,14
149	701586,18	2319756,62
150	701584,43	2319751,80
151	701486,34	2319408,25
152	701427,81	2319424,96
153	701426,76	2319425,31
154	701425,57	2319425,88
155	701425,00	2319426,22
156	701424,46	2319426,60
157	701424,20	2319426,80
158	701423,94	2319427,02
159	701423,69	2319427,24
160	701423,37	2319427,54
161	701413,84	2319436,84
162	701411,03	2319434,03
163	701264,48	2319577,49
164	701262,70	2319579,12
165	701260,80	2319580,62

Номер характерной точки границы	Координаты, м	
	X	Y
166	701256,69	2319583,20
167	701252,70	2319585,01
168	701248,45	2319586,30
169	701244,18	2319587,02
170	701239,74	2319587,19
171	701235,60	2319586,81
172	701230,61	2319585,67
173	700969,85	2319504,64
174	700964,21	2319522,78
175	700949,89	2319518,33
176	700954,04	2319504,96
177	700925,39	2319496,06
178	700926,90	2319491,20
179	700924,62	2319490,22
180	700922,38	2319489,05
181	700920,44	2319487,86
182	700918,38	2319486,38
183	700916,32	2319484,64
184	700914,30	2319482,64
185	700912,47	2319480,50
186	700910,83	2319478,22
187	700876,58	2319426,25
188	700847,00	2319445,74
189	700993,27	2320401,12
190	700911,46	2320483,79
191	700918,57	2320490,83
192	700908,02	2320501,49
193	700900,91	2320494,46
194	700854,32	2320541,54
195	700957,30	2320857,62
196	700842,02	2321197,26
197	700548,71	2321237,91
198	700347,50	2321120,59
199	700281,24	2321233,30
200	700285,55	2321235,83
201	700262,74	2321274,62
202	700258,43	2321272,09
203	700242,84	2321298,60
204	700189,74	2321357,19
205	700181,93	2321365,26
206	700181,28	2321366,53
207	699891,66	2321686,14
208	699866,50	2321743,13
209	699898,68	2321995,75
210	700125,37	2322088,34

Номер характерной точки границы	Координаты, м	
	X	Y
211	700123,86	2322092,89
212	700134,19	2322097,10
213	700130,90	2322105,16
214	700130,02	2322104,69
215	700128,49	2322104,07
216	700128,48	2322104,74
217	700127,00	2322115,15
218	700120,61	2322117,06
219	700109,06	2322112,36
220	700110,66	2322108,57
221	700111,83	2322106,07
222	700112,55	2322104,70
223	699886,03	2322012,19
224	699884,89	2322011,66
225	699883,81	2322010,98
226	699882,74	2322010,10
227	699881,80	2322009,10
228	699881,00	2322007,98
229	699880,35	2322006,72
230	699879,91	2322005,54
231	699879,56	2322003,89
232	699845,95	2321740,14
233	699874,67	2321675,11
234	700226,64	2321286,69
235	700241,19	2321261,95
236	700236,88	2321259,42
237	700251,07	2321235,28
238	700239,86	2321228,69
239	700248,48	2321214,03
240	700264,00	2321223,16
241	700335,25	2321101,98
242	700336,33	2321100,47
243	700337,04	2321099,73
244	700337,70	2321099,23
245	700339,29	2321098,15
246	700341,00	2321097,43
247	700342,30	2321097,13
248	700343,69	2321096,98
249	700346,39	2321097,27
250	700348,09	2321097,85
251	700349,00	2321098,32
252	700357,06	2321084,50
253	700371,75	2321093,06
254	700365,20	2321104,29
255	700473,61	2321167,50

Номер характерной точки границы	Координаты, м	
	X	Y
256	700472,10	2321170,10
257	700552,81	2321217,15
258	700827,05	2321179,14
259	700936,23	2320857,50
260	700840,23	2320562,87
261	700816,55	2320586,83
262	700795,22	2320565,73
263	700817,02	2320543,69
264	700809,92	2320536,66
265	700819,76	2320526,71
266	700834,33	2320541,11
267	700834,57	2320538,39
268	700835,10	2320536,00
269	700835,87	2320533,83
270	700837,03	2320531,50
271	700838,39	2320529,46
272	700840,05	2320527,53
273	700971,98	2320394,20
274	700827,24	2319448,77
275	700827,01	2319446,02
276	700827,18	2319443,10
277	700827,70	2319440,51
278	700828,62	2319437,87
279	700829,83	2319435,50
280	700831,44	2319433,18
281	700832,49	2319431,98
282	700833,58	2319430,92
283	700836,00	2319429,04
284	700865,58	2319409,55
285	700654,60	2319089,39
286	700642,91	2319097,09
287	700634,66	2319084,57
288	700646,35	2319076,87
289	700554,80	2318937,93
290	700538,93	2318948,39
291	700530,68	2318935,86
292	700542,37	2318928,16
293	700525,86	2318903,11
294	700530,04	2318900,36
295	699844,50	2317860,04
296	699842,06	2317856,86
297	699840,64	2317855,38
298	699838,99	2317853,90
299	699835,74	2317851,58
300	699832,15	2317849,71

Номер характерной точки границы	Координаты, м	
	X	Y
301	699829,50	2317848,74
302	699826,08	2317847,89
303	699821,96	2317847,46
304	699174,41	2317828,10
305	699174,26	2317833,10
306	699129,28	2317831,76
307	699129,43	2317826,76
308	699053,46	2317824,49
309	699053,02	2317839,48
310	699036,02	2317838,97
311	699036,47	2317823,98
312	698385,42	2317804,52
313	698382,44	2317804,59
314	698379,77	2317804,92
315	698376,66	2317805,65
316	698373,59	2317806,76
317	698371,19	2317807,92
318	698368,89	2317809,32
319	698366,65	2317811,00
320	698364,63	2317812,86
321	697814,82	2318371,04
322	697818,38	2318374,55
323	697786,80	2318406,61
324	697783,24	2318403,10
325	697421,14	2318770,71
326	697428,26	2318777,73
327	697424,05	2318782,00
328	697431,96	2318789,79
329	697432,96	2318790,93
330	697433,64	2318791,92
331	697434,22	2318793,01
332	697434,93	2318795,08
333	697435,13	2318796,24
334	697435,21	2318797,29
335	697435,13	2318799,47
336	697434,43	2318801,60
337	697433,53	2318803,38
338	697432,07	2318805,21
339	697415,86	2318821,66
340	697436,52	2318842,01
341	697421,79	2318856,97
342	697408,25	2318843,64
343	697387,90	2318864,30
344	697380,78	2318857,28
345	697266,74	2318973,06

Номер характерной точки границы	Координаты, м	
	X	Y
346	697276,09	2318982,27
347	697310,85	2319049,47
348	697321,00	2319066,70
349	697312,76	2319071,56
350	697308,94	2319089,65
351	697298,61	2319072,83
352	697291,47	2319059,15
353	697284,26	2319049,48
354	697302,37	2319054,47
355	697306,97	2319051,75
356	697272,43	2318984,97
357	697263,58	2318976,26
358	696998,61	2319245,26
359	697012,15	2319258,60
360	696997,41	2319273,56
361	696983,87	2319260,22
362	696966,67	2319277,69
363	696965,28	2319278,89
364	696963,84	2319279,76
365	696962,23	2319280,47
366	696960,35	2319280,85
367	696958,56	2319280,93
368	696922,57	2319317,46
369	696913,17	2319308,49
370	696947,27	2319273,87
371	696937,00	2319263,76
372	695625,28	2320595,45
373	695621,95	2320598,54
374	695618,69	2320601,04
375	695614,95	2320603,42
376	695611,95	2320604,99
377	694558,39	2321113,70
378	694555,22	2321115,49
379	694552,39	2321117,62
380	693755,67	2321797,51
381	693766,64	2321810,36
382	693835,11	2321751,94
383	693840,30	2321758,03
384	693771,84	2321816,45
385	693768,66	2321812,72
386	693769,28	2321813,52
387	693770,21	2321815,15
388	693770,91	2321817,03
389	693771,11	2321817,97
390	693771,23	2321818,95

Номер характерной точки границы	Координаты, м	
	X	Y
391	693771,21	2321821,04
392	693770,85	2321822,79
393	693770,30	2321824,33
394	693769,51	2321825,74
395	693768,59	2321826,96
396	693767,44	2321828,09
397	693758,77	2321835,49
398	693767,86	2321846,14
399	693753,44	2321858,45
400	693744,32	2321847,82
401	693623,48	2321950,94
402	693635,81	2321965,39
403	693621,36	2321977,73
404	693612,27	2321967,08
405	693592,49	2321983,96
406	693589,22	2321980,13
407	693588,28	2321980,82
408	693587,13	2321981,43
409	693585,56	2321982,02
410	693583,81	2321982,37
411	693581,80	2321982,42
412	693579,90	2321982,12
413	693578,32	2321981,59
414	693576,83	2321980,82
415	693575,36	2321979,74
416	693574,26	2321978,62
417	693563,83	2321966,39
418	693557,62	2321971,69
419	693555,07	2321968,70
420	693426,47	2322078,45
421	693321,86	2322169,14
422	693332,93	2322181,91
423	693423,60	2322103,30
424	693428,84	2322109,35
425	693338,17	2322187,95
426	693335,62	2322185,02
427	693336,98	2322187,74
428	693337,50	2322189,61
429	693337,62	2322191,89
430	693337,45	2322193,35
431	693337,01	2322195,04
432	693335,86	2322197,39
433	693334,59	2322198,94
434	693333,86	2322199,63
435	693324,59	2322207,66

Номер характерной точки границы	Координаты, м	
	X	Y
436	693334,38	2322218,96
437	693322,29	2322229,44
438	693312,50	2322218,15
439	693146,36	2322362,19
440	693159,49	2322377,31
441	693147,40	2322387,79
442	693137,57	2322376,46
443	693115,75	2322395,56
444	693096,03	2322372,96
445	693099,13	2322370,25
446	693095,17	2322365,67
447	692793,07	2322627,57
448	692788,63	2322631,01
449	692783,80	2322633,88
450	692712,86	2322670,83
451	692694,22	2323143,48
452	692694,20	2323144,74
453	692694,30	2323163,03
454	692694,26	2323165,19
455	692693,86	2323175,43
456	692693,61	2323177,41
457	692692,74	2323179,84
458	692691,61	2323181,64
459	692687,41	2323288,52
460	692700,40	2323289,04
461	692699,73	2323306,02
462	692686,74	2323305,51
463	692677,96	2323527,78
464	692695,96	2323528,49
465	692695,29	2323545,48
466	692682,30	2323544,96
467	692681,19	2323572,94
468	692676,19	2323572,74
469	692653,53	2324147,39
470	692614,73	2324813,85
471	692613,95	2324820,16
472	692612,44	2324825,97
473	692608,12	2324835,50
474	692601,85	2324843,97
475	692594,69	2324850,14
476	691824,81	2325399,29
477	691817,50	2325403,59
478	691808,52	2325406,79
479	691800,40	2325408,09
480	691792,94	2325408,05

Номер характерной точки границы	Координаты, м	
	X	Y
481	690331,65	2325285,83
482	690331,23	2325290,81
483	690302,33	2325288,39
484	690301,25	2325301,34
485	690285,30	2325300,01
486	690286,80	2325282,08
487	689783,31	2325239,96
488	689780,65	2325239,86
489	689251,07	2325246,14
490	689107,59	2325251,26
491	689100,38	2325250,98
492	689094,20	2325249,85
493	689085,45	2325246,72
494	689077,47	2325241,97
495	689055,66	2325225,95
496	689051,71	2325223,54
497	689047,39	2325221,74
498	689042,90	2325220,79
499	689038,18	2325220,54
500	688695,85	2325231,52
501	688693,01	2325231,52
502	684966,09	2325129,83
503	684964,18	2325195,15
504	684986,17	2325195,79
505	684985,64	2325213,78
506	684968,65	2325213,28
507	684967,86	2325240,27
508	684937,87	2325239,39
509	684938,64	2325213,09
510	684823,57	2325209,73
511	684821,76	2325209,73
512	684636,04	2325216,28
513	684631,70	2325216,78
514	684381,32	2325265,26
515	684376,88	2325266,50
516	684372,55	2325268,56
517	684374,46	2325272,07
518	684345,91	2325288,70
519	684342,95	2325290,30
520	684341,37	2325291,04
521	684339,78	2325291,74
522	684334,86	2325293,49
523	684330,21	2325294,67
524	684324,74	2325295,48
525	684175,29	2325309,28

Номер характерной точки границы	Координаты, м	
	X	Y
526	684173,74	2325309,40
527	684172,19	2325309,47
528	683928,74	2325316,30
529	683926,13	2325316,50
530	683922,86	2325317,17
531	683922,06	2325317,41
532	683920,48	2325317,97
533	683918,84	2325318,69
534	683350,93	2325589,96
535	683349,46	2325590,63
536	683346,23	2325591,92
537	683343,04	2325592,95
538	683177,76	2325640,22
539	683177,17	2325636,23
540	683165,22	2325639,64
541	683159,32	2325640,94
542	683152,81	2325641,48
543	683147,81	2325641,29
544	683140,38	2325640,06
545	683110,70	2325632,64
546	683108,73	2325632,22
547	683106,84	2325631,96
548	683102,60	2325631,83
549	683099,40	2325632,17
550	683096,21	2325632,88
551	683046,69	2325647,04
552	683040,60	2325648,37
553	683034,00	2325648,89
554	683027,54	2325648,53
555	683021,73	2325647,43
556	682507,69	2325517,44
557	682498,89	2325514,27
558	682342,79	2325440,25
559	682135,42	2325514,20
560	682126,42	2325516,46
561	682117,31	2325516,95
562	681545,18	2325493,24
563	681546,81	2325497,31
564	681440,33	2325492,90
565	681438,62	2325492,80
566	681436,79	2325492,63
567	681434,97	2325492,39
568	681433,16	2325492,09
569	681429,58	2325491,30
570	681427,93	2325490,84

Номер характерной точки границы	Координаты, м	
	X	Y
571	681305,48	2325454,50
572	681293,28	2325495,58
573	681298,32	2325497,08
574	681265,60	2325607,33
575	681260,57	2325605,83
576	681260,10	2325606,92
577	681259,38	2325608,30
578	681258,52	2325609,60
579	681257,52	2325610,80
580	681256,79	2325611,55
581	681256,01	2325612,23
582	681255,61	2325612,56
583	681254,32	2325613,44
584	681253,42	2325613,95
585	681252,00	2325614,60
586	681251,02	2325614,95
587	681248,48	2325615,51
588	681246,40	2325615,63
589	681244,85	2325615,54
590	681243,31	2325615,28
591	681254,98	2325618,75
592	681249,58	2325636,97
593	681231,36	2325631,56
594	681236,77	2325613,35
595	681213,28	2325606,27
596	681213,92	2325602,42
597	681195,64	2325597,00
598	681194,56	2325600,85
599	681172,83	2325594,40
600	681024,76	2325674,70
601	680883,51	2325753,53
602	680880,39	2325755,13
603	680877,05	2325756,55
604	680875,35	2325757,18
605	680871,88	2325758,25
606	680868,35	2325759,08
607	680864,89	2325759,64
608	680515,30	2325803,58
609	680514,35	2325803,71
610	680512,70	2325804,04
611	680511,08	2325804,48
612	680510,17	2325804,78
613	680479,28	2325815,52
614	680475,84	2325816,25
615	680472,73	2325816,20

Номер характерной точки границы	Координаты, м	
	X	Y
616	680469,69	2325815,51
617	680467,31	2325814,46
618	680466,42	2325813,93
619	680465,16	2325813,01
620	680463,28	2325811,21
621	680462,62	2325810,41
622	680461,75	2325809,12
623	680461,01	2325807,74
624	680460,47	2325806,41
625	680347,42	2325481,25
626	680263,41	2325510,46
627	680260,13	2325511,48
628	680256,66	2325512,29
629	680254,91	2325512,61
630	680251,38	2325513,07
631	680246,05	2325513,30
632	680244,27	2325513,26
633	680240,84	2325513,00
634	680102,76	2325497,69
635	680099,30	2325497,18
636	680095,76	2325496,41
637	680090,57	2325494,79
638	680087,22	2325493,42
639	680083,97	2325491,81
640	680080,84	2325489,98
641	680077,84	2325487,94
642	680072,32	2325483,26
643	680069,81	2325480,64
644	680068,63	2325479,27
645	680067,50	2325477,85
646	680066,41	2325476,40
647	680064,40	2325473,39
648	680062,60	2325470,24
649	680061,02	2325466,98
650	680059,10	2325461,90
651	680003,33	2325264,62
652	680002,50	2325262,18
653	680001,09	2325259,22
654	679999,29	2325256,49
655	679996,54	2325253,45
656	679993,99	2325251,39
657	679989,70	2325249,00
658	679985,82	2325247,70
659	679981,65	2325247,08
660	679379,26	2325207,45

Номер характерной точки границы	Координаты, м	
	X	Y
661	679376,67	2325207,41
662	679375,03	2325207,53
663	679374,22	2325207,63
664	679372,60	2325207,92
665	679371,00	2325208,31
666	679369,43	2325208,82
667	679367,16	2325209,77
668	679364,30	2325211,39
669	679362,32	2325212,86
670	679361,09	2325213,95
671	679359,85	2325215,21
672	679352,31	2325223,37
673	679348,46	2325221,65
674	679294,73	2325279,86
675	679296,79	2325281,76
676	679321,55	2325254,93
677	679335,51	2325267,82
678	679324,66	2325279,58
679	679343,77	2325297,21
680	679323,42	2325319,26
681	679290,35	2325288,74
682	679293,74	2325285,07
683	679248,17	2325243,01
684	679245,60	2325246,08
685	679226,10	2325228,08
686	679214,78	2325228,54
687	679215,42	2325244,52
688	679196,44	2325245,28
689	679195,80	2325229,30
690	679180,11	2325229,93
691	679177,10	2325229,96
692	679174,08	2325229,81
693	678975,93	2325213,93
694	678561,53	2325196,03
695	678560,26	2325195,96
696	678033,34	2325158,32
697	678038,82	2325154,70
698	677601,27	2325123,45
699	677427,53	2325114,26
700	677426,85	2325127,25
701	677410,87	2325126,40
702	677411,56	2325113,42
703	677231,82	2325103,92
704	677230,87	2325121,90
705	677214,90	2325121,05

Номер характерной точки границы	Координаты, м	
	X	Y
706	677215,58	2325108,07
707	677186,62	2325106,54
708	677186,89	2325101,55
709	677051,42	2325094,39
710	676451,93	2325071,87
711	676447,40	2325071,50
712	676442,93	2325070,68
713	676339,35	2325046,75
714	676334,65	2325046,07
715	676183,60	2325037,39
716	676182,86	2325050,37
717	676166,88	2325049,45
718	676167,63	2325036,47
719	676016,88	2325027,81
720	676015,65	2325049,27
721	675999,68	2325048,36
722	676000,42	2325035,38
723	675971,47	2325033,71
724	675971,96	2325025,23
725	675249,15	2324983,68
726	675248,29	2324998,66
727	675232,32	2324997,74
728	675233,18	2324982,77
729	675005,56	2324969,68
730	675004,41	2324989,65
731	674988,44	2324988,73
732	674989,30	2324973,76
733	674960,34	2324972,09
734	674960,63	2324967,10
735	674533,47	2324942,55
736	674066,81	2324930,04
737	674066,46	2324943,04
738	674049,47	2324942,58
739	674049,81	2324929,59
740	673909,86	2324925,84
741	673909,38	2324943,83
742	673892,39	2324943,38
743	673892,74	2324930,38
744	673864,75	2324929,63
745	673864,88	2324924,64
746	673319,08	2324910,02
747	673318,68	2324925,02
748	673302,68	2324924,59
749	673303,08	2324909,60
750	673135,37	2324905,11

Номер характерной точки границы	Координаты, м	
	X	Y
751	673134,13	2324909,07
752	673115,05	2324908,56
753	673114,62	2324924,56
754	673098,63	2324924,13
755	673099,03	2324909,13
756	673070,04	2324908,36
757	673070,06	2324907,36
758	672969,10	2324904,66
759	672968,75	2324917,65
760	672952,76	2324917,22
761	672953,10	2324904,23
762	672848,15	2324901,42
763	672847,78	2324915,41
764	672831,79	2324914,98
765	672832,13	2324901,99
766	672803,14	2324901,21
767	672803,17	2324900,21
768	672646,09	2324896,01
769	672644,55	2324896,01
770	672643,10	2324896,10
771	672641,57	2324896,30
772	672294,98	2324949,99
773	672291,59	2324950,76
774	672289,23	2324951,61
775	672286,96	2324952,71
776	672284,82	2324954,03
777	672282,21	2324956,14
778	672279,92	2324958,58
779	672278,44	2324960,62
780	672276,75	2324963,65
781	672033,79	2325481,97
782	672033,06	2325483,46
783	672031,34	2325486,55
784	672028,38	2325490,96
785	672024,98	2325495,04
786	672022,50	2325497,57
787	672015,58	2325503,08
788	672012,57	2325504,94
789	672007,93	2325507,28
790	671757,37	2325618,34
791	671755,80	2325619,01
792	671752,34	2325620,25
793	671748,93	2325621,22
794	671387,88	2325709,85
795	671384,77	2325710,50

Номер характерной точки границы	Координаты, м	
	X	Y
796	671381,50	2325710,95
797	671378,20	2325711,18
798	671374,90	2325711,18
799	671371,61	2325710,95
800	671368,34	2325710,50
801	671365,11	2325709,82
802	671361,93	2325708,93
803	671360,37	2325708,40
804	671357,30	2325707,18
805	671354,32	2325705,75
806	671351,45	2325704,12
807	671348,70	2325702,30
808	671346,08	2325700,29
809	671343,60	2325698,11
810	671341,28	2325695,76
811	671339,90	2325694,20
812	671338,42	2325692,64
813	671336,87	2325691,32
814	671335,20	2325690,16
815	671333,42	2325689,18
816	671331,55	2325688,38
817	671329,61	2325687,78
818	671327,62	2325687,38
819	671325,59	2325687,18
820	671323,44	2325687,20
821	671142,31	2325697,24
822	671137,46	2325702,65
823	671135,62	2325704,11
824	671133,16	2325707,44
825	671101,94	2325742,26
826	671098,39	2325745,83
827	671095,78	2325748,07
828	671091,60	2325751,09
829	671088,65	2325752,86
830	671082,44	2325755,81
831	671077,67	2325757,43
832	670360,54	2325961,84
833	670358,99	2325962,34
834	670357,57	2325962,89
835	670356,19	2325963,54
836	670354,75	2325964,32
837	669959,54	2326196,73
838	669956,45	2326198,40
839	669953,15	2326199,90
840	669951,46	2326200,57

Номер характерной точки границы	Координаты, м	
	X	Y
841	669948,02	2326201,72
842	669944,50	2326202,62
843	669940,93	2326203,28
844	669939,13	2326203,52
845	669937,33	2326203,69
846	669935,52	2326203,80
847	669933,82	2326203,84
848	669905,54	2326204,07
849	669905,67	2326220,07
850	669887,67	2326220,21
851	669887,54	2326204,21
852	669587,53	2326206,61
853	669587,67	2326223,61
854	669569,67	2326223,76
855	669569,54	2326207,76
856	669542,54	2326207,97
857	669542,53	2326206,97
858	669439,98	2326207,79
859	669438,22	2326207,86
860	669436,59	2326208,05
861	669434,17	2326208,53
862	669431,81	2326209,25
863	669429,54	2326210,22
864	669427,39	2326211,41
865	669425,36	2326212,82
866	669423,40	2326214,51
867	669188,07	2326438,97
868	669190,15	2326462,39
869	669165,25	2326464,61
870	669166,67	2326480,54
871	669146,75	2326482,32
872	669145,24	2326465,39
873	669111,22	2326468,33
874	669110,96	2326464,46
875	669081,11	2326467,12
876	669081,29	2326471,12
877	669052,58	2326473,67
878	669054,00	2326489,61
879	669034,08	2326491,39
880	669032,66	2326475,45
881	669023,88	2326476,23
882	669022,16	2326476,44
883	669020,58	2326476,75
884	669019,03	2326477,15
885	669016,75	2326477,96

Номер характерной точки границы	Координаты, м	
	X	Y
886	669014,57	2326478,99
887	669013,18	2326479,80
888	669011,84	2326480,69
889	669010,57	2326481,68
890	669009,28	2326482,83
891	668345,03	2327113,69
892	668342,54	2327115,90
893	668339,81	2327118,02
894	668336,96	2327119,95
895	668333,97	2327121,68
896	668330,88	2327123,22
897	668329,30	2327123,91
898	668326,19	2327125,09
899	667946,48	2327254,45
900	667944,08	2327255,03
901	667942,53	2327255,19
902	667941,49	2327255,20
903	667938,90	2327254,92
904	667937,89	2327254,68
905	667936,41	2327254,20
906	667934,08	2327253,05
907	667933,21	2327252,48
908	667931,98	2327251,52
909	667930,86	2327250,43
910	667930,18	2327249,64
911	667928,74	2327247,48
912	667927,73	2327245,22
913	667864,75	2327060,37
914	667853,13	2327026,26
915	667852,81	2327025,36
916	667851,80	2327023,07
917	667850,55	2327020,89
918	667849,09	2327018,86
919	667847,42	2327016,99
920	667845,56	2327015,30
921	667843,54	2327013,82
922	667841,38	2327012,56
923	667839,09	2327011,53
924	667836,71	2327010,74
925	667834,26	2327010,21
926	667796,60	2327006,63
927	667380,37	2326967,82
928	667379,16	2326980,76
929	667363,23	2326979,27
930	667364,44	2326966,33

Номер характерной точки границы	Координаты, м	
	X	Y
931	667260,68	2326956,65
932	667259,38	2326970,59
933	667243,45	2326969,11
934	667244,66	2326956,16
935	667215,78	2326953,47
936	667215,88	2326952,48
937	667188,86	2326949,96
938	667186,55	2326949,84
939	667185,07	2326949,89
940	667183,50	2326950,03
941	667033,29	2326968,44
942	667029,81	2326968,74
943	667024,38	2326968,74
944	667020,89	2326968,44
945	666815,06	2326943,24
946	666811,80	2326942,72
947	666806,80	2326941,52
948	666803,55	2326940,44
949	666800,38	2326939,15
950	666797,40	2326937,71
951	666778,83	2326927,95
952	666778,36	2326928,83
953	666754,46	2326916,26
954	666747,02	2326930,42
955	666731,09	2326922,05
956	666739,00	2326907,00
957	666707,99	2326890,69
958	666705,41	2326884,82
959	666674,17	2326868,39
960	666676,92	2326874,35
961	666612,93	2326840,70
962	666611,31	2326839,92
963	666609,75	2326839,30
964	666608,95	2326839,03
965	666607,33	2326838,57
966	666605,57	2326838,21
967	666501,73	2326820,49
968	666498,39	2326819,81
969	666495,00	2326818,86
970	666493,33	2326818,31
971	666491,68	2326817,69
972	666490,05	2326817,03
973	666486,86	2326815,53
974	666492,28	2326818,57
975	666485,96	2326829,93

Номер характерной точки границы	Координаты, м	
	X	Y
976	666471,98	2326822,15
977	666478,30	2326810,79
978	666334,98	2326731,04
979	666328,14	2326743,33
980	666314,16	2326735,55
981	666320,49	2326724,17
982	666295,17	2326710,03
983	666295,65	2326709,16
984	666217,84	2326665,86
985	666169,44	2326638,93
986	666168,62	2326638,50
987	666166,41	2326637,50
988	666164,11	2326636,73
989	666161,74	2326636,20
990	666159,33	2326635,91
991	666156,90	2326635,86
992	666154,48	2326636,06
993	666152,10	2326636,51
994	666113,78	2326648,38
995	665454,46	2326853,61
996	665457,06	2326848,61
997	665426,68	2326858,09
998	665431,12	2326872,42
999	665414,88	2326877,45
1000	665410,44	2326863,12
1001	665212,81	2326924,64
1002	665215,46	2326928,01
1003	665207,28	2326930,56
1004	665212,01	2326945,84
1005	665195,77	2326950,88
1006	665191,33	2326936,55
1007	665171,79	2326942,49
1008	664563,36	2327315,67
1009	664525,83	2327338,69
1010	664524,37	2327339,65
1011	664522,45	2327341,17
1012	664520,69	2327342,88
1013	664519,12	2327344,76
1014	664517,74	2327346,79
1015	664516,58	2327348,95
1016	664515,65	2327351,22
1017	664514,95	2327353,57
1018	664514,50	2327355,98
1019	664511,15	2327405,23
1020	664471,40	2328000,42

Номер характерной точки границы	Координаты, м	
	X	Y
1021	664469,01	2328036,24
1022	664468,65	2328039,69
1023	664468,04	2328043,23
1024	664467,19	2328046,72
1025	664466,10	2328050,14
1026	664464,78	2328053,48
1027	664463,23	2328056,72
1028	664461,45	2328059,85
1029	664459,47	2328062,84
1030	664457,29	2328065,69
1031	664454,91	2328068,38
1032	664452,35	2328070,91
1033	664449,63	2328073,25
1034	664446,75	2328075,39
1035	664443,73	2328077,34
1036	664440,58	2328079,07
1037	664398,95	2328098,35
1038	663499,66	2328514,36
1039	663496,07	2328511,61
1040	663482,57	2328517,85
1041	663485,24	2328521,03
1042	663383,70	2328568,00
1043	663384,12	2328568,91
1044	663343,27	2328587,77
1045	663342,86	2328586,89
1046	663229,18	2328639,48
1047	663179,42	2328662,50
1048	663177,11	2328663,71
1049	663175,04	2328665,09
1050	663173,12	2328666,68
1051	663171,39	2328668,46
1052	663169,84	2328670,40
1053	663168,50	2328672,50
1054	663167,39	2328674,72
1055	663166,51	2328677,05
1056	663165,88	2328679,46
1057	663162,32	2328705,19
1058	663104,88	2329126,81
1059	663104,21	2329130,62
1060	663093,25	2329181,20
1061	663112,24	2329198,44
1062	663109,51	2329201,36
1063	663128,77	2329218,84
1064	663139,52	2329206,99
1065	663154,33	2329220,43

Номер характерной точки границы	Координаты, м	
	X	Y
1066	663143,58	2329232,28
1067	663146,08	2329234,56
1068	663147,82	2329236,80
1069	663148,82	2329239,15
1070	663149,22	2329241,51
1071	663149,10	2329243,73
1072	663148,55	2329245,77
1073	663147,71	2329247,49
1074	663146,52	2329249,09
1075	662960,75	2329453,77
1076	662957,69	2329456,85
1077	662868,15	2329539,15
1078	662866,85	2329540,44
1079	662810,76	2329599,20
1080	662815,50	2329615,36
1081	662816,27	2329618,31
1082	662816,89	2329621,61
1083	662817,34	2329625,64
1084	662817,44	2329629,35
1085	662817,41	2329630,64
1086	662817,25	2329633,10
1087	662817,11	2329634,48
1088	662816,96	2329635,62
1089	662816,50	2329638,32
1090	662815,87	2329641,03
1091	662814,26	2329646,05
1092	662812,63	2329649,81
1093	662811,50	2329652,00
1094	662810,22	2329654,18
1095	662792,66	2329682,45
1096	662807,11	2329691,42
1097	662799,19	2329704,16
1098	662784,75	2329695,19
1099	662769,53	2329719,70
1100	662773,25	2329721,31
1101	662756,48	2329748,31
1102	662755,07	2329750,19
1103	662754,26	2329751,02
1104	662768,28	2329759,67
1105	662759,36	2329774,14
1106	662746,59	2329766,27
1107	662731,84	2329790,07
1108	662706,33	2329774,28
1109	662713,54	2329762,62
1110	662480,49	2329817,13

Номер характерной точки границы	Координаты, м	
	X	Y
1111	662475,63	2329818,02
1112	662470,71	2329818,43
1113	661975,76	2329835,96
1114	661914,38	2329838,13
1115	661912,62	2329838,25
1116	661910,18	2329838,63
1117	661907,80	2329839,26
1118	661905,49	2329840,13
1119	661903,28	2329841,23
1120	661901,20	2329842,56
1121	661899,27	2329844,09
1122	661897,50	2329845,81
1123	661895,92	2329847,71
1124	661894,54	2329849,75
1125	661893,38	2329851,93
1126	661877,79	2329892,00
1127	661742,81	2330240,09
1128	661754,93	2330244,79
1129	661749,14	2330259,71
1130	661737,02	2330255,01
1131	661670,26	2330427,21
1132	661683,31	2330432,27
1133	661677,52	2330447,19
1134	661665,40	2330442,49
1135	661654,92	2330469,53
1136	661653,99	2330469,17
1137	661612,94	2330575,01
1138	661612,37	2330576,27
1139	661611,61	2330577,58
1140	661610,05	2330579,57
1141	661608,17	2330581,25
1142	661606,02	2330582,58
1143	661603,68	2330583,52
1144	661602,21	2330583,88
1145	661600,71	2330584,08
1146	661599,70	2330584,13
1147	661598,18	2330584,08
1148	661596,68	2330583,86
1149	661595,22	2330583,49
1150	661599,95	2330585,39
1151	661594,87	2330598,44
1152	661574,66	2330590,57
1153	661579,74	2330577,53
1154	661555,62	2330568,17
1155	661553,64	2330563,11

Номер характерной точки границы	Координаты, м	
	X	Y
1156	661531,19	2330554,41
1157	661529,65	2330558,03
1158	661502,67	2330547,64
1159	661499,35	2330546,61
1160	661497,71	2330546,28
1161	661495,21	2330546,01
1162	661493,42	2330545,97
1163	661462,12	2330546,42
1164	661089,07	2330556,81
1165	661085,14	2330556,77
1166	660733,24	2330538,67
1167	660667,44	2330535,29
1168	660666,49	2330535,26
1169	660664,01	2330535,35
1170	660661,55	2330535,69
1171	660659,14	2330536,28
1172	660656,80	2330537,12
1173	660654,57	2330538,20
1174	660652,45	2330539,50
1175	660650,49	2330541,02
1176	660648,69	2330542,73
1177	660647,07	2330544,62
1178	660645,66	2330546,66
1179	660601,15	2330631,31
1180	660600,43	2330632,50
1181	660599,53	2330633,72
1182	660598,50	2330634,83
1183	660597,36	2330635,83
1184	660596,12	2330636,71
1185	660594,80	2330637,45
1186	660593,41	2330638,05
1187	660591,96	2330638,50
1188	660590,48	2330638,79
1189	660588,97	2330638,93
1190	660587,46	2330638,92
1191	660585,95	2330638,74
1192	660584,47	2330638,41
1193	660583,04	2330637,92
1194	660527,08	2330608,63
1195	660453,67	2330570,08
1196	660290,05	2330576,64
1197	660290,69	2330592,63
1198	660271,70	2330593,39
1199	660271,06	2330577,39
1200	660247,45	2330578,35

Номер характерной точки границы	Координаты, м	
	X	Y
1201	660247,29	2330573,98
1202	660224,24	2330575,28
1203	660224,12	2330579,28
1204	660171,56	2330581,40
1205	660171,59	2330582,39
1206	660126,63	2330584,19
1207	660126,50	2330580,93
1208	659741,67	2330378,86
1209	659740,52	2330378,18
1210	659739,40	2330377,36
1211	659737,38	2330375,37
1212	659736,55	2330374,28
1213	659735,80	2330373,06
1214	659735,19	2330371,81
1215	659734,71	2330370,54
1216	659480,77	2329586,05
1217	659464,80	2329536,71
1218	659464,20	2329535,06
1219	659463,17	2329532,82
1220	659461,91	2329530,71
1221	659460,45	2329528,73
1222	659458,79	2329526,92
1223	659456,95	2329525,28
1224	659454,96	2329523,84
1225	659452,83	2329522,61
1226	659450,58	2329521,61
1227	659448,25	2329520,84
1228	659445,85	2329520,32
1229	659443,40	2329520,04
1230	659440,94	2329520,01
1231	659284,83	2329537,08
1232	659284,64	2329533,07
1233	659162,29	2329546,50
1234	659164,90	2329570,35
1235	659145,02	2329572,53
1236	659142,95	2329553,64
1237	659118,10	2329556,37
1238	659114,83	2329526,55
1239	659136,60	2329524,15
1240	659026,64	2329222,05
1241	659025,62	2329218,91
1242	659024,77	2329215,61
1243	659024,45	2329214,05
1244	659010,96	2329141,98
1245	659009,93	2329142,16

Номер характерной точки границы	Координаты, м	
	X	Y
1246	659004,82	2329114,63
1247	658990,10	2329117,39
1248	658986,97	2329100,68
1249	659002,67	2329097,73
1250	658994,83	2329055,83
1251	658998,47	2329053,53
1252	658995,25	2329036,31
1253	658991,55	2329038,28
1254	658988,62	2329022,66
1255	658973,88	2329025,42
1256	658970,75	2329008,71
1257	658985,50	2329005,95
1258	658982,63	2328990,68
1259	658976,46	2328985,69
1260	658980,14	2328981,14
1261	658980,07	2328981,05
1262	658979,67	2328980,60
1263	658979,37	2328980,33
1264	658979,13	2328980,12
1265	658847,15	2328873,40
1266	658849,56	2328870,20
1267	658792,34	2328823,93
1268	658790,69	2328827,74
1269	658668,61	2328729,02
1270	658667,21	2328727,96
1271	658665,13	2328726,65
1272	658662,17	2328725,26
1273	658659,84	2328724,48
1274	658658,25	2328724,10
1275	658655,01	2328723,66
1276	658652,55	2328723,62
1277	658650,10	2328723,84
1278	658647,69	2328724,30
1279	658645,23	2328725,05
1280	658485,96	2328782,05
1281	658482,79	2328783,07
1282	658479,44	2328783,91
1283	658476,04	2328784,52
1284	658474,44	2328784,72
1285	658338,68	2328799,90
1286	658337,82	2328799,97
1287	658336,33	2328799,95
1288	658334,86	2328799,79
1289	658333,41	2328799,48
1290	658332,00	2328799,02

Номер характерной точки границы	Координаты, м	
	X	Y
1291	658330,65	2328798,41
1292	658329,36	2328797,68
1293	658289,53	2328765,95
1294	657810,46	2328383,23
1295	657807,79	2328380,94
1296	657805,20	2328378,38
1297	657802,88	2328375,74
1298	657641,01	2328178,26
1299	657637,91	2328174,05
1300	657636,05	2328171,01
1301	657634,40	2328167,85
1302	657633,01	2328164,69
1303	657615,01	2328119,34
1304	657591,95	2328109,37
1305	657588,86	2328107,90
1306	657585,77	2328106,18
1307	657581,38	2328103,20
1308	657577,31	2328099,80
1309	657574,80	2328097,31
1310	657572,55	2328094,74
1311	657430,22	2327921,08
1312	657211,23	2327630,10
1313	657210,73	2327629,37
1314	657209,97	2327628,05
1315	657209,36	2327626,67
1316	657208,89	2327625,23
1317	657208,77	2327624,74
1318	657208,50	2327623,25
1319	657208,40	2327621,73
1320	657208,45	2327620,22
1321	657208,66	2327618,72
1322	657209,03	2327617,25
1323	657209,55	2327615,83
1324	657210,22	2327614,46
1325	657211,02	2327613,18
1326	657211,95	2327611,99
1327	657213,01	2327610,90
1328	657296,03	2327548,32
1329	657296,78	2327547,74
1330	657298,61	2327546,10
1331	657300,27	2327544,27
1332	657301,73	2327542,28
1333	657302,98	2327540,16
1334	657304,01	2327537,91
1335	657304,80	2327535,58

Номер характерной точки границы	Координаты, м	
	X	Y
1336	657305,34	2327533,17
1337	657305,64	2327530,72
1338	657305,69	2327495,60
1339	657305,70	2327154,40
1340	657305,73	2327152,72
1341	657305,82	2327150,93
1342	657306,19	2327147,36
1343	657306,30	2327146,66
1344	657293,95	2327131,16
1345	657315,06	2327114,33
1346	657305,09	2327101,82
1347	657323,08	2327087,48
1348	657336,79	2327104,68
1349	657414,02	2327043,14
1350	657404,05	2327030,63
1351	657422,04	2327016,30
1352	657431,96	2327028,74
1353	657433,57	2327027,10
1354	657435,13	2327025,13
1355	657436,48	2327023,00
1356	657437,60	2327020,75
1357	657438,47	2327018,39
1358	657439,10	2327015,96
1359	657439,47	2327013,47
1360	657439,57	2327011,67
1361	657444,38	2326812,78
1362	657444,58	2326809,29
1363	657445,05	2326805,70
1364	657445,76	2326802,16
1365	657446,72	2326798,67
1366	657447,91	2326795,26
1367	657449,34	2326791,93
1368	657451,00	2326788,72
1369	657452,88	2326785,63
1370	657454,97	2326782,68
1371	657457,25	2326779,88
1372	657459,73	2326777,24
1373	657462,38	2326774,78
1374	657513,70	2326733,49
1375	657573,08	2326685,75
1376	657569,59	2326684,65
1377	657581,58	2326646,49
1378	657609,24	2326655,18
1379	657614,64	2326638,01
1380	657634,67	2326644,31

Номер характерной точки границы	Координаты, м	
	X	Y
1381	657629,28	2326661,48
1382	657627,43	2326667,36
1383	657629,77	2326667,95
1384	657631,35	2326668,42
1385	657648,73	2326673,88
1386	657647,09	2326677,56
1387	657718,63	2326700,03
1388	657720,12	2326695,26
1389	657763,06	2326708,74
1390	657761,56	2326713,51
1391	657821,56	2326732,37
1392	657823,53	2326728,71
1393	657826,47	2326729,72
1394	657827,29	2326730,01
1395	657828,65	2326730,62
1396	657829,51	2326731,10
1397	657830,34	2326731,64
1398	657831,13	2326732,24
1399	657831,88	2326732,89
1400	657832,58	2326733,59
1401	657833,23	2326734,33
1402	657833,83	2326735,12
1403	657834,38	2326735,95
1404	657834,81	2326736,71
1405	657837,87	2326742,62
1406	657845,58	2326742,92
1407	657925,34	2326701,60
1408	657938,22	2326726,46
1409	657851,69	2326771,28
1410	657846,08	2326771,02
1411	657845,35	2326787,00
1412	657830,37	2326786,32
1413	657831,09	2326770,34
1414	657820,44	2326769,85
1415	657821,97	2326764,11
1416	657815,38	2326751,39
1417	657755,57	2326732,59
1418	657748,67	2326754,54
1419	657728,64	2326748,24
1420	657734,03	2326731,07
1421	657711,13	2326723,88
1422	657712,63	2326719,10
1423	657642,89	2326697,18
1424	657639,57	2326700,34
1425	657623,18	2326695,20

Номер характерной точки границы	Координаты, м	
	X	Y
1426	657620,71	2326694,56
1427	657618,98	2326694,27
1428	657617,29	2326699,64
1429	657606,14	2326696,14
1430	657604,20	2326697,09
1431	657602,14	2326698,39
1432	657600,75	2326699,43
1433	657481,41	2326795,37
1434	657480,06	2326796,54
1435	657478,31	2326798,34
1436	657476,76	2326800,30
1437	657475,43	2326802,42
1438	657474,32	2326804,66
1439	657473,45	2326807,01
1440	657472,83	2326809,43
1441	657472,47	2326811,91
1442	657470,82	2326877,66
1443	657467,56	2327012,59
1444	657467,35	2327016,10
1445	657466,88	2327019,70
1446	657466,16	2327023,27
1447	657464,62	2327028,50
1448	657463,30	2327031,88
1449	657461,74	2327035,16
1450	657459,95	2327038,33
1451	657457,95	2327041,36
1452	657455,74	2327044,25
1453	657453,33	2327046,97
1454	657450,74	2327049,52
1455	657448,08	2327051,81
1456	657354,24	2327126,59
1457	657357,98	2327131,28
1458	657334,07	2327150,33
1459	657333,76	2327152,86
1460	657333,70	2327154,64
1461	657333,70	2327508,77
1462	657333,70	2327529,20
1463	657333,58	2327532,64
1464	657333,21	2327536,18
1465	657332,60	2327539,70
1466	657331,75	2327543,16
1467	657330,67	2327546,56
1468	657329,36	2327549,87
1469	657327,82	2327553,09
1470	657326,07	2327556,19

Номер характерной точки границы	Координаты, м	
	X	Y
1471	657324,11	2327559,17
1472	657321,95	2327562,00
1473	657319,59	2327564,68
1474	657317,07	2327567,20
1475	657314,37	2327569,53
1476	657241,85	2327624,14
1477	657452,24	2327903,78
1478	657594,05	2328076,81
1479	657595,78	2328078,71
1480	657596,97	2328079,82
1481	657598,24	2328080,85
1482	657599,58	2328081,78
1483	657600,97	2328082,63
1484	657603,28	2328083,76
1485	657636,75	2328098,23
1486	657658,95	2328154,13
1487	657660,02	2328156,49
1488	657661,28	2328158,62
1489	657662,81	2328160,70
1490	657824,38	2328357,80
1491	657826,15	2328359,76
1492	657828,13	2328361,51
1493	658303,77	2328741,48
1494	658341,24	2328771,43
1495	658471,10	2328756,92
1496	658472,79	2328756,68
1497	658475,12	2328756,14
1498	658476,75	2328755,61
1499	658631,75	2328700,13
1500	658625,35	2328682,24
1501	658643,24	2328675,84
1502	658649,64	2328693,73
1503	658639,28	2328697,56
1504	658642,73	2328696,72
1505	658646,22	2328696,11
1506	658649,75	2328695,73
1507	658653,30	2328695,60
1508	658656,85	2328695,72
1509	658660,38	2328696,07
1510	658663,88	2328696,66
1511	658667,33	2328697,50
1512	658670,71	2328698,56
1513	658674,01	2328699,85
1514	658677,22	2328701,37
1515	658680,32	2328703,10

Номер характерной точки границы	Координаты, м	
	X	Y
1516	658683,29	2328705,04
1517	658686,03	2328707,10
1518	658806,03	2328804,14
1519	658803,03	2328806,85
1520	658845,29	2328841,03
1521	658847,23	2328837,45
1522	658997,83	2328959,27
1523	659013,56	2328939,81
1524	659028,34	2328951,76
1525	659016,39	2328966,53
1526	659040,49	2328986,03
1527	659015,94	2329016,40
1528	659017,45	2329024,45
1529	659013,75	2329026,43
1530	659016,89	2329043,21
1531	659020,62	2329041,42
1532	659030,21	2329092,63
1533	659031,21	2329092,44
1534	659039,42	2329136,69
1535	659040,90	2329136,41
1536	659051,93	2329208,67
1537	659052,11	2329209,56
1538	659052,50	2329211,08
1539	659053,03	2329212,69
1540	659162,83	2329514,33
1541	659161,95	2329523,61
1542	659162,58	2329525,06
1543	659163,33	2329526,26
1544	659294,59	2329511,86
1545	659293,47	2329507,93
1546	659349,52	2329501,80
1547	659347,45	2329482,91
1548	659367,33	2329480,73
1549	659369,40	2329499,61
1550	659406,37	2329495,57
1551	659436,38	2329492,29
1552	659438,03	2329492,13
1553	659441,58	2329491,99
1554	659445,13	2329492,09
1555	659448,67	2329492,43
1556	659452,17	2329493,01
1557	659455,63	2329493,83
1558	659459,02	2329494,88
1559	659462,34	2329496,16
1560	659465,56	2329497,67

Номер характерной точки границы	Координаты, м	
	X	Y
1561	659468,66	2329499,39
1562	659471,65	2329501,32
1563	659474,49	2329503,45
1564	659477,19	2329505,77
1565	659479,71	2329508,27
1566	659482,06	2329510,93
1567	659484,23	2329513,75
1568	659486,20	2329516,71
1569	659487,96	2329519,80
1570	659489,50	2329523,00
1571	659490,82	2329526,29
1572	659505,12	2329570,38
1573	659759,65	2330356,66
1574	660135,12	2330553,83
1575	660134,48	2330537,84
1576	660153,46	2330537,08
1577	660154,11	2330553,07
1578	660170,39	2330552,41
1579	660170,43	2330553,35
1580	660223,49	2330551,24
1581	660223,58	2330555,29
1582	660245,57	2330554,40
1583	660244,96	2330550,38
1584	660460,04	2330541,80
1585	660522,14	2330574,40
1586	660582,67	2330606,19
1587	660620,11	2330534,97
1588	660621,82	2330531,96
1589	660623,81	2330528,97
1590	660626,00	2330526,13
1591	660628,38	2330523,45
1592	660630,94	2330520,93
1593	660633,66	2330518,60
1594	660636,54	2330516,46
1595	660639,57	2330514,52
1596	660642,71	2330512,80
1597	660645,97	2330511,30
1598	660649,33	2330510,03
1599	660652,76	2330508,99
1600	660656,26	2330508,19
1601	660659,80	2330507,63
1602	660663,38	2330507,32
1603	660666,96	2330507,26
1604	660717,40	2330509,82
1605	661086,39	2330528,79

Номер характерной точки границы	Координаты, м	
	X	Y
1606	661088,48	2330528,82
1607	661437,45	2330519,09
1608	661446,91	2330494,80
1609	661472,08	2330504,59
1610	661478,24	2330488,75
1611	661495,02	2330495,28
1612	661486,14	2330518,07
1613	661493,27	2330517,97
1614	661496,77	2330518,05
1615	661498,59	2330518,18
1616	661502,19	2330518,64
1617	661505,75	2330519,34
1618	661509,25	2330520,29
1619	661512,56	2330521,44
1620	661539,94	2330532,06
1621	661538,48	2330535,78
1622	661560,87	2330544,47
1623	661562,39	2330540,76
1624	661591,73	2330552,14
1625	661627,83	2330459,03
1626	661626,95	2330458,68
1627	661643,21	2330416,73
1628	661644,11	2330417,07
1629	661857,21	2329867,58
1630	661866,67	2329843,20
1631	661867,30	2329841,67
1632	661868,81	2329838,44
1633	661870,54	2329835,32
1634	661872,48	2329832,33
1635	661874,62	2329829,48
1636	661876,95	2329826,78
1637	661879,46	2329824,25
1638	661882,14	2329821,90
1639	661884,97	2329819,74
1640	661887,95	2329817,77
1641	661891,05	2329816,02
1642	661894,26	2329814,48
1643	661897,58	2329813,16
1644	661900,97	2329812,07
1645	661904,43	2329811,22
1646	661907,94	2329810,61
1647	661911,49	2329810,24
1648	661966,73	2329808,26
1649	662469,49	2329790,46
1650	662471,93	2329790,26

Номер характерной точки границы	Координаты, м	
	X	Y
1651	662474,33	2329789,81
1652	662735,70	2329728,68
1653	662751,91	2329702,57
1654	662755,31	2329704,70
1655	662793,23	2329643,63
1656	662794,55	2329641,24
1657	662795,67	2329638,66
1658	662796,56	2329635,81
1659	662797,17	2329632,69
1660	662797,42	2329629,74
1661	662797,36	2329626,75
1662	662796,94	2329623,58
1663	662796,31	2329620,99
1664	662788,32	2329593,74
1665	662852,38	2329526,63
1666	662854,62	2329524,43
1667	662944,16	2329442,12
1668	662945,94	2329440,33
1669	663125,30	2329242,70
1670	663110,52	2329229,58
1671	663110,67	2329229,42
1672	663095,85	2329215,97
1673	663093,11	2329218,91
1674	663062,46	2329191,06
1675	663062,59	2329189,86
1676	663029,27	2329159,61
1677	663049,43	2329137,40
1678	663058,34	2329127,58
1679	663073,28	2329141,13
1680	663076,80	2329124,87
1681	663076,95	2329124,17
1682	663077,16	2329122,85
1683	663135,21	2328696,70
1684	663137,87	2328677,19
1685	663138,46	2328673,77
1686	663139,31	2328670,28
1687	663140,40	2328666,86
1688	663141,73	2328663,51
1689	663143,28	2328660,27
1690	663145,05	2328657,15
1691	663147,03	2328654,15
1692	663149,22	2328651,30
1693	663151,60	2328648,60
1694	663154,15	2328646,08
1695	663156,88	2328643,74

Номер характерной точки границы	Координаты, м	
	X	Y
1696	663159,76	2328641,59
1697	663162,78	2328639,65
1698	663165,93	2328637,92
1699	663221,21	2328612,32
1700	663331,12	2328561,47
1701	663330,69	2328560,53
1702	663354,30	2328549,63
1703	663347,58	2328535,12
1704	663364,83	2328527,15
1705	663371,97	2328542,58
1706	663480,33	2328492,45
1707	663479,19	2328497,38
1708	663496,60	2328489,33
1709	663496,85	2328486,31
1710	663497,74	2328484,39
1711	663620,66	2328427,53
1712	663613,94	2328413,01
1713	663631,19	2328405,03
1714	663637,91	2328419,55
1715	664385,74	2328073,62
1716	664427,10	2328054,48
1717	664428,68	2328053,68
1718	664430,80	2328052,38
1719	664432,77	2328050,86
1720	664434,56	2328049,14
1721	664436,18	2328047,25
1722	664437,58	2328045,20
1723	664438,77	2328043,02
1724	664439,73	2328040,72
1725	664440,44	2328038,34
1726	664440,91	2328035,90
1727	664443,69	2327995,01
1728	664483,40	2327400,58
1729	664486,40	2327355,62
1730	664486,54	2327353,98
1731	664487,02	2327350,47
1732	664487,73	2327347,00
1733	664488,68	2327343,58
1734	664489,86	2327340,24
1735	664491,26	2327336,99
1736	664492,89	2327333,84
1737	664494,72	2327330,81
1738	664496,75	2327327,91
1739	664498,98	2327325,15
1740	664501,39	2327322,56

Номер характерной точки границы	Координаты, м	
	X	Y
1741	664503,97	2327320,13
1742	664506,71	2327317,88
1743	664509,60	2327315,83
1744	664545,56	2327293,74
1745	665156,64	2326918,92
1746	665155,75	2326916,02
1747	665198,78	2326902,83
1748	665200,25	2326907,60
1749	665360,79	2326857,63
1750	665361,70	2326857,64
1751	665361,75	2326857,33
1752	665425,47	2326837,50
1753	665414,40	2326836,76
1754	666109,07	2326620,51
1755	666142,33	2326610,16
1756	666143,90	2326609,70
1757	666147,31	2326608,89
1758	666150,77	2326608,31
1759	666154,26	2326607,96
1760	666157,76	2326607,85
1761	666161,27	2326607,97
1762	666164,76	2326608,33
1763	666168,21	2326608,93
1764	666171,62	2326609,75
1765	666174,97	2326610,81
1766	666178,23	2326612,09
1767	666181,41	2326613,58
1768	666231,31	2326641,32
1769	666309,30	2326684,71
1770	666309,79	2326683,84
1771	666349,08	2326705,77
1772	666348,62	2326706,59
1773	666498,82	2326790,17
1774	666500,37	2326790,97
1775	666501,86	2326791,61
1776	666503,40	2326792,15
1777	666504,96	2326792,58
1778	666506,67	2326792,93
1779	666610,50	2326810,65
1780	666613,96	2326811,37
1781	666617,47	2326812,35
1782	666620,90	2326813,58
1783	666622,58	2326814,28
1784	666625,75	2326815,81
1785	666665,32	2326836,62

Номер характерной точки границы	Координаты, м	
	X	Y
1786	666672,77	2326822,46
1787	666688,70	2326830,84
1788	666681,25	2326845,00
1789	666693,24	2326851,30
1790	666694,98	2326856,73
1791	666710,91	2326865,12
1792	666715,87	2326863,20
1793	666752,03	2326882,22
1794	666752,50	2326881,33
1795	666792,32	2326902,28
1796	666791,86	2326903,16
1797	666810,23	2326912,82
1798	666813,96	2326914,42
1799	666816,25	2326915,05
1800	666818,70	2326915,47
1801	667024,05	2326940,62
1802	667026,67	2326940,81
1803	667030,13	2326940,62
1804	667180,31	2326922,22
1805	667186,57	2326921,84
1806	667191,25	2326922,06
1807	667218,48	2326924,60
1808	667218,57	2326923,60
1809	667263,38	2326927,78
1810	667263,28	2326928,78
1811	667799,20	2326978,76
1812	667835,33	2326982,12
1813	667838,80	2326982,57
1814	667842,35	2326983,28
1815	667845,84	2326984,24
1816	667849,26	2326985,44
1817	667852,59	2326986,87
1818	667855,81	2326988,53
1819	667858,90	2326990,41
1820	667861,86	2326992,50
1821	667864,67	2326994,79
1822	667867,30	2326997,27
1823	667869,76	2326999,93
1824	667872,03	2327002,76
1825	667874,10	2327005,73
1826	667875,95	2327008,84
1827	667877,58	2327012,07
1828	667878,99	2327015,41
1829	667891,26	2327051,34
1830	667949,97	2327223,66

Номер характерной точки границы	Координаты, м	
	X	Y
1831	668316,94	2327098,66
1832	668318,54	2327098,06
1833	668320,69	2327097,03
1834	668322,73	2327095,79
1835	668324,02	2327094,86
1836	668325,92	2327093,22
1837	668990,17	2326462,36
1838	668992,69	2326460,13
1839	668995,44	2326457,99
1840	668998,34	2326456,05
1841	669001,36	2326454,30
1842	669004,48	2326452,76
1843	669007,71	2326451,43
1844	669011,01	2326450,32
1845	669014,39	2326449,44
1846	669017,81	2326448,78
1847	669021,16	2326448,37
1848	669079,08	2326443,20
1849	669079,39	2326447,19
1850	669110,35	2326444,44
1851	669110,42	2326440,33
1852	669142,75	2326437,48
1853	669142,67	2326436,50
1854	669148,11	2326436,02
1855	669149,80	2326435,27
1856	669151,22	2326434,50
1857	669151,91	2326434,08
1858	669152,59	2326433,64
1859	669154,52	2326432,19
1860	669155,82	2326431,04
1861	669404,25	2326194,08
1862	669408,21	2326190,68
1863	669411,10	2326188,59
1864	669414,13	2326186,71
1865	669417,28	2326185,04
1866	669420,53	2326183,59
1867	669423,88	2326182,37
1868	669429,03	2326180,97
1869	669432,54	2326180,34
1870	669436,08	2326179,94
1871	669439,52	2326179,79
1872	669542,31	2326178,97
1873	669542,30	2326177,97
1874	669587,30	2326177,61
1875	669587,31	2326178,61

Номер характерной точки границы	Координаты, м	
	X	Y
1876	669933,36	2326175,85
1877	669935,15	2326175,77
1878	669936,82	2326175,58
1879	669938,46	2326175,28
1880	669940,08	2326174,86
1881	669941,67	2326174,33
1882	669943,98	2326173,33
1883	669945,56	2326172,47
1884	670340,75	2325940,07
1885	670343,55	2325938,54
1886	670345,04	2325937,82
1887	670348,07	2325936,52
1888	670352,65	2325934,97
1889	671069,77	2325730,57
1890	671072,14	2325729,77
1891	671074,30	2325728,78
1892	671075,69	2325728,01
1893	671078,29	2325726,20
1894	671079,50	2325725,17
1895	671081,25	2325723,39
1896	671129,20	2325669,92
1897	671319,92	2325659,35
1898	671323,64	2325659,17
1899	671326,89	2325659,21
1900	671330,13	2325659,47
1901	671333,35	2325659,95
1902	671336,53	2325660,65
1903	671339,65	2325661,56
1904	671342,71	2325662,68
1905	671345,68	2325664,00
1906	671348,55	2325665,52
1907	671351,32	2325667,24
1908	671353,96	2325669,13
1909	671356,47	2325671,21
1910	671358,83	2325673,44
1911	671360,96	2325675,75
1912	671362,34	2325677,27
1913	671363,86	2325678,66
1914	671365,52	2325679,88
1915	671367,29	2325680,93
1916	671369,17	2325681,79
1917	671371,12	2325682,45
1918	671373,13	2325682,91
1919	671375,18	2325683,16
1920	671377,24	2325683,19

Номер характерной точки границы	Координаты, м	
	X	Y
1921	671379,30	2325683,02
1922	671381,44	2325682,60
1923	671742,02	2325594,09
1924	671743,77	2325593,60
1925	671746,25	2325592,64
1926	671996,37	2325481,78
1927	671997,95	2325481,02
1928	672000,06	2325479,77
1929	672002,02	2325478,31
1930	672003,83	2325476,65
1931	672004,94	2325475,45
1932	672006,44	2325473,51
1933	672007,74	2325471,43
1934	672008,54	2325469,87
1935	672251,50	2324951,55
1936	672254,06	2324946,80
1937	672257,08	2324942,34
1938	672260,59	2324938,17
1939	672265,92	2324933,23
1940	672270,33	2324930,04
1941	672276,70	2324926,53
1942	672280,05	2324925,13
1943	672283,49	2324923,95
1944	672286,96	2324923,04
1945	672290,45	2324922,36
1946	672637,49	2324868,59
1947	672640,49	2324868,22
1948	672643,61	2324868,02
1949	672646,63	2324868,01
1950	672803,92	2324872,22
1951	672803,95	2324871,22
1952	672848,93	2324872,43
1953	672848,91	2324873,43
1954	673070,81	2324879,37
1955	673070,84	2324878,37
1956	673115,82	2324879,57
1957	673115,80	2324880,57
1958	673144,94	2324881,35
1959	673144,94	2324885,35
1960	673865,42	2324904,64
1961	673865,55	2324899,65
1962	673910,53	2324900,85
1963	673910,40	2324905,85
1964	674534,62	2324922,58
1965	674961,78	2324947,13

Номер характерной точки границы	Координаты, м	
	X	Y
1966	674962,07	2324942,14
1967	675006,99	2324944,72
1968	675006,70	2324949,72
1969	675973,11	2325005,26
1970	675973,19	2325003,76
1971	676018,12	2325006,34
1972	676018,03	2325007,84
1973	676335,80	2325026,11
1974	676343,85	2325027,26
1975	676447,43	2325051,19
1976	676450,00	2325051,65
1977	676452,68	2325051,89
1978	677052,33	2325074,41
1979	677187,94	2325081,58
1980	677188,21	2325076,59
1981	677233,14	2325078,96
1982	677232,88	2325083,95
1983	677602,69	2325103,50
1984	678045,00	2325135,09
1985	678046,23	2325131,17
1986	678562,06	2325168,02
1987	678562,93	2325168,07
1988	678977,91	2325186,00
1989	679176,11	2325201,88
1990	679176,93	2325201,93
1991	679178,37	2325201,96
1992	679179,20	2325201,94
1993	679236,56	2325199,64
1994	679267,12	2325227,85
1995	679267,72	2325233,84
1996	679290,55	2325254,91
1997	679339,33	2325202,05
1998	679339,43	2325196,04
1999	679343,17	2325192,39
2000	679347,36	2325189,07
2001	679351,86	2325186,19
2002	679358,28	2325183,10
2003	679363,34	2325181,38
2004	679366,80	2325180,52
2005	679370,31	2325179,90
2006	679372,08	2325179,68
2007	679375,63	2325179,43
2008	679380,86	2325179,50
2009	679983,73	2325219,15
2010	679988,90	2325219,76

Номер характерной точки границы	Координаты, м	
	X	Y
2011	679992,38	2325220,48
2012	679999,15	2325222,61
2013	680002,42	2325224,01
2014	680007,11	2325226,53
2015	680012,92	2325230,61
2016	680016,88	2325234,17
2017	680019,31	2325236,76
2018	680022,61	2325240,95
2019	680024,57	2325243,91
2020	680027,85	2325250,21
2021	680029,16	2325253,51
2022	680030,21	2325256,78
2023	680085,49	2325452,43
2024	680086,33	2325454,92
2025	680087,00	2325456,45
2026	680088,66	2325459,35
2027	680090,16	2325461,36
2028	680091,28	2325462,61
2029	680092,47	2325463,78
2030	680093,75	2325464,86
2031	680095,10	2325465,85
2032	680096,51	2325466,74
2033	680097,98	2325467,54
2034	680099,51	2325468,22
2035	680101,08	2325468,80
2036	680102,68	2325469,27
2037	680104,32	2325469,63
2038	680106,09	2325469,89
2039	680243,69	2325485,14
2040	680246,27	2325485,30
2041	680248,73	2325485,19
2042	680251,16	2325484,83
2043	680252,76	2325484,46
2044	680254,45	2325483,93
2045	680364,67	2325445,61
2046	680482,57	2325784,72
2047	680501,21	2325778,25
2048	680504,56	2325777,22
2049	680508,10	2325776,39
2050	680511,56	2325775,83
2051	680861,15	2325731,89
2052	680862,93	2325731,60
2053	680863,75	2325731,43
2054	680865,36	2325730,99
2055	680866,94	2325730,44

Номер характерной точки границы	Координаты, м	
	X	Y
2056	680867,72	2325730,12
2057	680868,48	2325729,78
2058	680870,08	2325728,96
2059	681011,27	2325650,17
2060	681127,40	2325587,19
2061	681109,94	2325582,00
2062	681121,32	2325543,65
2063	681151,04	2325552,47
2064	681156,44	2325534,25
2065	681174,66	2325539,66
2066	681166,91	2325565,76
2067	681169,68	2325564,26
2068	681202,13	2325573,89
2069	681201,05	2325577,74
2070	681218,10	2325582,80
2071	681219,21	2325578,82
2072	681237,70	2325584,44
2073	681286,60	2325419,69
2074	681295,23	2325422,25
2075	681298,96	2325409,68
2076	681276,63	2325403,92
2077	681273,76	2325403,92
2078	681271,78	2325404,51
2079	681269,91	2325405,68
2080	681268,13	2325407,71
2081	681267,40	2325409,20
2082	681266,98	2325410,79
2083	681261,60	2325420,08
2084	681261,06	2325420,67
2085	681261,19	2325420,07
2086	681272,05	2325380,74
2087	681274,92	2325368,18
2088	681275,90	2325377,91
2089	681275,63	2325379,57
2090	681275,69	2325381,55
2091	681276,04	2325383,16
2092	681276,65	2325384,63
2093	681278,35	2325387,05
2094	681279,38	2325387,99
2095	681280,52	2325388,75
2096	681307,48	2325397,81
2097	681310,10	2325388,98
2098	681319,30	2325391,71
2099	681316,82	2325400,06
2100	681329,33	2325403,77

Номер характерной точки границы	Координаты, м	
	X	Y
2101	681325,52	2325416,62
2102	681332,20	2325418,61
2103	681330,00	2325425,99
2104	681335,28	2325427,88
2105	681333,57	2325433,63
2106	681435,66	2325463,92
2107	681436,59	2325464,18
2108	681438,25	2325464,55
2109	681439,92	2325464,80
2110	681441,73	2325464,94
2111	681528,54	2325468,53
2112	681532,97	2325472,72
2113	682118,14	2325496,96
2114	682128,70	2325495,36
2115	682343,87	2325418,63
2116	682507,46	2325496,20
2117	682512,59	2325498,05
2118	683026,63	2325628,04
2119	683030,51	2325628,74
2120	683034,00	2325628,89
2121	683037,83	2325628,55
2122	683041,19	2325627,82
2123	683090,71	2325613,65
2124	683096,63	2325612,26
2125	683103,02	2325611,77
2126	683109,72	2325612,15
2127	683115,56	2325613,24
2128	683145,23	2325620,66
2129	683149,86	2325621,41
2130	683153,98	2325621,43
2131	683157,15	2325621,02
2132	683159,72	2325620,41
2133	683180,62	2325614,44
2134	683189,21	2325607,82
2135	683335,11	2325566,09
2136	683336,75	2325565,56
2137	683339,07	2325564,59
2138	683906,99	2325293,32
2139	683910,20	2325291,92
2140	683911,89	2325291,29
2141	683915,34	2325290,20
2142	683917,09	2325289,74
2143	683918,86	2325289,35
2144	683920,64	2325289,02
2145	683922,43	2325288,75

Номер характерной точки границы	Координаты, м	
	X	Y
2146	683924,22	2325288,54
2147	683927,71	2325288,32
2148	684171,18	2325281,48
2149	684172,06	2325281,44
2150	684172,93	2325281,38
2151	684321,93	2325267,62
2152	684324,43	2325267,26
2153	684326,77	2325266,68
2154	684329,04	2325265,87
2155	684330,50	2325265,21
2156	684332,02	2325264,39
2157	684353,00	2325252,17
2158	684360,10	2325252,66
2159	684362,49	2325251,28
2160	684365,99	2325249,43
2161	684369,78	2325247,82
2162	684373,65	2325246,55
2163	684377,52	2325245,63
2164	684627,90	2325197,14
2165	684635,33	2325196,30
2166	684821,06	2325189,74
2167	684824,15	2325189,74
2168	684944,22	2325193,25
2169	684946,00	2325132,56
2170	684929,00	2325132,06
2171	684929,53	2325114,07
2172	684946,52	2325114,56
2173	684946,68	2325109,29
2174	688693,55	2325211,53
2175	688695,21	2325211,53
2176	689037,54	2325200,55
2177	689046,15	2325201,05
2178	689053,62	2325202,78
2179	689057,27	2325204,11
2180	689061,17	2325205,91
2181	689064,40	2325207,75
2182	689067,50	2325209,84
2183	689089,31	2325225,86
2184	689093,02	2325228,16
2185	689097,08	2325229,87
2186	689101,94	2325231,01
2187	689106,88	2325231,27
2188	689250,83	2325226,15
2189	689780,41	2325219,87
2190	689784,98	2325220,03

Номер характерной точки границы	Координаты, м	
	X	Y
2191	690093,35	2325245,82
2192	690094,44	2325232,87
2193	690110,38	2325234,20
2194	690109,30	2325247,16
2195	690288,47	2325262,14
2196	690290,55	2325237,23
2197	690313,48	2325239,14
2198	690311,81	2325259,08
2199	690333,73	2325260,91
2200	690333,32	2325265,89
2201	691794,61	2325388,12
2202	691799,79	2325388,07
2203	691804,48	2325387,18
2204	691808,85	2325385,55
2205	691811,19	2325384,32
2206	691813,20	2325383,01
2207	692583,07	2324833,85
2208	692587,41	2324829,99
2209	692590,98	2324825,29
2210	692593,49	2324819,48
2211	692594,77	2324812,69
2212	692633,54	2324146,60
2213	692656,21	2323571,96
2214	692651,21	2323571,76
2215	692652,98	2323526,80
2216	692657,98	2323526,99
2217	692692,26	2322657,77
2218	692773,94	2322615,22
2219	692776,79	2322613,51
2220	692779,34	2322611,55
2221	693085,76	2322345,89
2222	693082,59	2322342,25
2223	693103,69	2322323,85
2224	693093,83	2322312,54
2225	693106,64	2322301,37
2226	693119,77	2322316,42
2227	693301,20	2322159,12
2228	693291,34	2322147,81
2229	693304,15	2322136,64
2230	693314,01	2322147,94
2231	693412,71	2322062,45
2232	693541,37	2321952,65
2233	693538,15	2321948,87
2234	693557,92	2321931,99
2235	693548,83	2321921,34

Номер характерной точки границы	Координаты, м	
	X	Y
2236	693563,29	2321909,01
2237	693574,63	2321922,30
2238	693713,08	2321806,12
2239	693703,99	2321795,47
2240	693718,44	2321783,14
2241	693727,53	2321793,79
2242	694538,80	2321101,47
2243	694541,22	2321099,54
2244	694543,75	2321097,77
2245	694546,38	2321096,18
2246	694549,09	2321094,76
2247	695602,61	2320586,08
2248	695605,03	2320584,76
2249	695607,25	2320583,25
2250	695608,96	2320581,86
2251	695610,38	2320580,51
2252	696886,90	2319284,57
2253	696884,76	2319282,47
2254	696943,70	2319222,63
2255	696930,17	2319209,30
2256	696944,90	2319194,34
2257	696960,58	2319209,77
2258	697232,37	2318933,85
2259	697169,44	2318877,10
2260	697165,95	2318880,30
2261	697166,60	2318891,72
2262	697140,99	2318863,80
2263	697152,30	2318865,43
2264	697159,04	2318859,28
2265	697172,64	2318874,20
2266	697235,53	2318930,64
2267	697371,80	2318792,30
2268	697351,14	2318771,94
2269	697365,88	2318756,98
2270	697379,41	2318770,32
2271	697399,76	2318749,66
2272	697406,89	2318756,67
2273	697544,43	2318617,04
2274	697532,32	2318605,11
2275	697544,95	2318592,28
2276	697557,06	2318604,22
2277	697768,99	2318389,06
2278	697753,32	2318373,63
2279	697765,95	2318360,80
2280	697778,06	2318372,73

Номер характерной точки границы	Координаты, м	
	X	Y
2281	697797,01	2318353,50
2282	697800,57	2318357,00
2283	698350,39	2317798,82
2284	698356,30	2317793,72
2285	698359,90	2317791,34
2286	698363,52	2317789,37
2287	698369,25	2317787,02
2288	698375,02	2317785,47
2289	698380,47	2317784,69
2290	698386,02	2317784,53
2291	699130,03	2317806,77
2292	699130,62	2317786,78
2293	699147,62	2317787,29
2294	699147,17	2317802,28
2295	699175,16	2317803,12
2296	699175,01	2317808,11
2297	699822,56	2317827,47
2298	699825,54	2317827,66
2299	699828,31	2317827,99
2300	699833,75	2317829,14
2301	699839,20	2317830,99
2302	699844,53	2317833,54
2303	699849,62	2317836,83
2304	699854,53	2317840,99
2305	699858,09	2317844,83
2306	699861,20	2317849,04
2307	700546,74	2318889,35
2308	700550,91	2318886,60
2309	700575,67	2318924,18
2310	700571,50	2318926,93
2311	700927,53	2319467,22
2312	700928,75	2319468,79
2313	700930,21	2319470,21
2314	700931,50	2319471,19
2315	700932,87	2319471,99
2316	700934,29	2319467,41
2317	700977,27	2319480,76
2318	700975,78	2319485,54
2319	701138,08	2319535,97
2320	701142,23	2319522,60
2321	701156,56	2319527,05
2322	701152,40	2319540,42
2323	701236,55	2319566,57
2324	701238,56	2319567,03
2325	701240,39	2319567,20

Номер характерной точки границы	Координаты, м	
	X	Y
2326	701243,17	2319566,99
2327	701245,14	2319566,48
2328	701247,17	2319565,61
2329	701248,94	2319564,52
2330	701250,39	2319563,29
2331	701401,91	2319414,96
2332	701399,49	2319411,73
2333	701403,95	2319407,37
2334	701405,72	2319405,75
2335	701408,70	2319403,44
2336	701410,81	2319402,07
2337	701414,13	2319400,28
2338	701416,44	2319399,28
2339	701417,62	2319398,84
2340	701419,90	2319398,10
2341	701505,58	2319373,64
2342	701611,29	2319743,88
2343	701611,79	2319745,29
2344	701612,63	2319746,81
2345	701613,71	2319748,15
2346	701615,00	2319749,29
2347	701616,17	2319750,04
2348	701616,79	2319750,34
2349	701617,42	2319750,61
2350	701618,75	2319751,00
2351	701619,43	2319751,13
2352	701620,58	2319751,24
2353	701675,84	2319753,90
2354	701676,54	2319753,91
2355	701676,85	2319753,91
2356	701677,15	2319753,89
2357	701677,55	2319753,85
2358	701690,14	2319752,52
2359	701688,60	2319737,60
2360	701706,50	2319735,75
2361	701708,04	2319750,67
2362	701718,55	2319749,57
2363	701718,84	2319753,61
2364	701764,80	2319748,86
2365	701764,71	2319744,85
2366	701767,74	2319744,54
2367	701766,09	2319728,62
2368	701784,00	2319726,77
2369	701785,54	2319741,69
2370	701812,39	2319738,91

Номер характерной точки границы	Координаты, м	
	X	Y
2371	701812,50	2319739,91
2372	701823,13	2319738,81
2373	701841,26	2319914,30
2374	701841,51	2319915,79
2375	701842,07	2319917,43
2376	701842,90	2319918,95
2377	701843,75	2319920,05
2378	701846,15	2319922,02
2379	701848,49	2319923,02
2380	701963,47	2319957,12
2381	701820,40	2320439,51
2382	701820,12	2320440,66
2383	701820,02	2320441,35
2384	701786,29	2320880,98
2385	701786,27	2320882,49
2386	701786,39	2320883,52
2387	701786,82	2320885,19
2388	701787,53	2320886,76
2389	701788,09	2320887,64
2390	701788,58	2320888,29
2391	701908,69	2321035,34
2392	701905,47	2321037,73
2393	701940,59	2321080,73
2394	701944,47	2321077,57
2395	701963,45	2321100,80
2396	701975,06	2321091,32
2397	701984,55	2321102,93
2398	701969,06	2321115,59
2399	702064,01	2321231,83
2400	702075,62	2321222,34
2401	702085,11	2321233,96
2402	702073,23	2321243,66

Номер характерной точки границы	Координаты, м	
	X	Y
2403	702073,82	2321244,70
2404	702074,62	2321246,23
2405	702075,20	2321247,48
2406	702075,67	2321248,60
2407	702131,97	2321389,87
2408	702392,30	2321426,41
2409	702557,99	2321649,24
2410	702462,52	2321872,85
2411	702462,05	2321874,13
2412	702461,70	2321875,50
2413	702461,40	2321878,62
2414	702461,60	2321880,70
2415	702462,02	2321882,45
2416	702462,50	2321883,78
2417	702464,83	2321881,10
2418	702498,85	2321910,56
2419	702495,57	2321914,34
2420	702692,17	2322084,58
2421	702701,98	2322073,23
2422	702715,59	2322085,02
2423	702705,77	2322096,36
2424	702977,63	2322331,77
2425	702979,63	2322333,65
2426	702981,59	2322335,65
2427	702984,03	2322339,19
2428	702985,87	2322342,45
2429	702986,97	2322344,92
2430	702987,86	2322347,44
2431	702988,56	2322350,06
2432	702989,43	2322354,08
2433	702989,69	2322350,06
1	703002,68	2322350,58

Зоны планируемого размещения линейных объектов, подлежащих реконструкции в связи с изменением их местоположения, в проекте отсутствуют.

В зону планируемого размещения линейного объекта попадают такие объекты как кабель линии связи, воздушная линия электропередач, асфальтированные дороги, железная дорога, газопровод.

Строительство проектируемого объекта будет осуществляться с соблюдением требований владельцев объектов капитального строительства, технических условий от балансодержателей объектов.

Необходимость в проведении дополнительных мероприятий по защите сохраняемых объектов капитального строительства, существующих и строящихся на момент подготовки проекта планировки территории отсутствует.

Проведение мероприятий по защите объектов капитального строительства, планируемых к строительству в соответствии с ранее утвержденной документацией по планировке территории, от возможного негативного воздействия в связи с размещением линейного объекта, не предусмотрено.

Объекты культурного наследия в зоне планируемого размещения линейного объекта отсутствуют, соответственно, мероприятия по сохранению таких объектов от возможного негативного воздействия в связи с размещением линейного объекта не предусмотрены.

Проектируемый объект пересекает территории, планируемые для организации проектируемого государственного природного заказника регионального значения «Ветлужский», а также охранной зоны проектируемого памятника природы регионального значения «Озеро Кумышево».

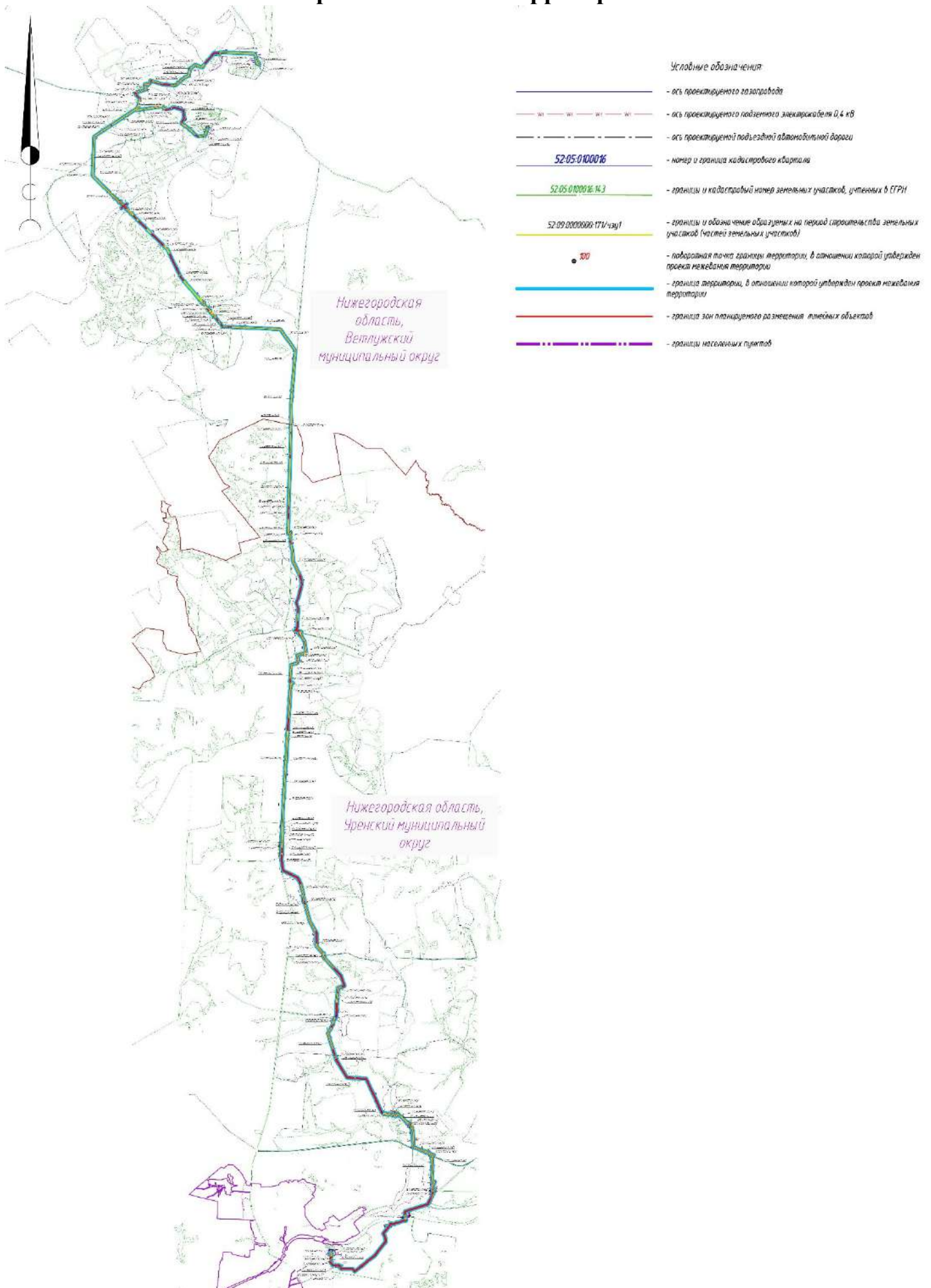
Проектирование объекта происходит с соблюдением требований по предотвращению гибели объектов животного мира при осуществлении производственных процессов, а также при эксплуатации трубопроводов в Нижегородской области.

Проектом предусмотрен перечень мероприятий по охране окружающей среды.

Проектом предусмотрены технические решения и организационные мероприятия, направленные на снижение вероятности возникновения чрезвычайной ситуации и ее локализацию, мероприятия по обеспечению пожарной безопасности.

Проектируемый объект расположен на территории, не отнесенной к группе по гражданской обороне.

Проект межевания территории III. Чертеж межевания территории



IV. Перечень и сведения об образуемых земельных участках

Местоположение границ и условные номера образуемых лесных участков и частей земельных участков указаны в разделе III. Чертеж межевания территории.

Сведения о лесных участках, образуемых путем раздела с сохранением участков, раздел которых осуществлен, в измененных границах, находящихся в собственности Российской Федерации, в границах зоны планируемого размещения линейного объекта и необходимых на период строительства линейного объекта

Условный номер образуемого земельного участка	Кадастровый номер исходного земельного участка	Площадь исходного земельного участка, кв.м.	Площадь образуемого земельного участка, кв.м	Вид разрешенного использования земельного участка	Категория земель	Адрес (описание местоположения)
52:05:0000000:748:ЗУ1 (4 контура)	52:05:0000000:748	4493288	3052	7.5 Трубопроводный транспорт*	Земли лесного фонда	Российская Федерация, Нижегородская область, Уренский МО, Уренское районное лесничество, Арьевское участковое лесничество, квартал 320, выдела 14,10, квартал 322, выдел 1
52:05:0000000:748:ЗУ1(1)			885,60			
52:05:0000000:748:ЗУ1(2)			1009,02			
52:05:0000000:748:ЗУ1(3)			462,20			
52:05:0000000:748:ЗУ1(4)			694,90			
52:05:0000000:209:ЗУ1 (6 контуров)	52:05:0000000:209	16576813	26075	7.5 Трубопроводный транспорт*	Земли лесного фонда	Российская Федерация, Нижегородская область, Уренский МО, Уренское районное лесничество, Тулажское участковое лесничество кварталы № 189, ч.выд. 26,27,36,44,46,66,64, квартал №196 ч.выд. 2, квартал №201 ч.выд. 18
52:05:0000000:209:ЗУ1(1)			950,57			
52:05:0000000:209:ЗУ1(2)			1816,78			
52:05:0000000:209:ЗУ1(3)			11194,96			
52:05:0000000:209:ЗУ1(4)			5797,85			
52:05:0000000:209:ЗУ1(5)			5651,28			
52:05:0000000:209:ЗУ1(6)			663,6			

52:05:0000000:206:3У1	52:05:0000000:206	7940000	688	7.5 Трубопроводный транспорт*	Земли лесного фонда	Российская Федерация, Нижегородская область, Уренский МО, Уренское районное лесничество, Тулажское участковое лесничество квартал 236, выдел 26
52:05:0000000:205:3У1 (3 контура)	52:05:0000000:205	7746910	16979	7.5 Трубопроводный транспорт*	Земли лесного фонда	Российская Федерация, Нижегородская область, Уренский МО, Уренское районное лесничество, Тулажское участковое лесничество, квартал 223, часть выделов 2,4,6
52:05:0000000:205:3У1(1)			2609,66			
52:05:0000000:205:3У1(2)			2,97			
52:05:0000000:205:3У1(3)			14366,43			
52:05:0000000:596:3У1	52:05:0000000:596	24148547	71480	7.5 Трубопроводный транспорт*	Земли лесного фонда	Российская Федерация, Нижегородская область, Уренский МО, Уренское районное лесничество, Тулажское участковое лесничество, кварталы №№ 2, 7, 15, 26
52:05:0000000:209:3У2	52:05:0000000:209	16576813	188	7.5 Трубопроводный транспорт*	Земли лесного фонда	Российская Федерация, Нижегородская область, Уренский МО, Уренское районное лесничество, Тулажское участковое лесничество, квартал 199, ч.выдела 7
52:05:0000000:208:3У1 (3 контура)	52:05:0000000:208	2720000	55407	7.5 Трубопроводный транспорт*	Земли лесного фонда	Российская Федерация, Нижегородская область, Уренский МО, Уренское районное лесничество, Тулажское участковое лесничество кварталы № 213 (ч.выдела 46,40,36,28,29,25,14) №212 (ч.выдела 43,42,46,40,34,33,28,26,15,45,12)
52:05:0000000:208:3У1(1)			34232,12			
52:05:0000000:208:3У1(2)			15649,48			
52:05:0000000:208:3У1(3)			5525,5			
52:01:0000000:1:3У1	52:01:0000000:1	175925000	105796	7.5 Трубопроводный транспорт*	Земли лесного фонда	Российская Федерация, Нижегородская обл, Ветлужский муниципальный округ, Ветлужское районное лесничество, Заречное участковое лесничество, квартал 101 (ч. выдела 3,4,19,27,28,34,40,44,50,59 70,72) квартал 90 (ч.выдела 74,71,61,52,42,38,24,22,12,17,14,16,13,15, 10,60,89) , квартал 87 (ч.выдела 69,54,70,66,65,64,113,71,60,63)
52:05:0000000:207:3У1	52:05:0000000:207	15910590	6475	7.5 Трубопроводный транспорт*	Земли лесного фонда	Российская Федерация, Нижегородская область, Уренский МО, Уренское районное лесничество, Тулажское участковое лесничество, квартал 203, ч.выд 2,3,4,17
52:05:0000000:443:3У1 (5 контуров)	52:05:0000000:443	1087925	15347	7.5 Трубопроводный транспорт*	Земли лесного фонда	Российская Федерация, Нижегородская область, Уренский МО, Уренское районное
52:05:0000000:443:3У1(1)			17,18			

52:05:0000000:443:3У1(2)			2555,69			лесничество, Тулажское участковое лесничество, квартал 202, ч.выдела 1,5,11
52:05:0000000:443:3У1(3)			395,47			
52:05:0000000:443:3У1(4)			2367,23			
52:05:0000000:443:3У1(5)			10011,75			
52:05:0000000:440:3У1 (5 контуров)	52:05:0000000:440	5897710	14934	7.5 Трубопроводный транспорт*	Земли лесного фонда	Российская Федерация Нижегородская область, Ветлужский МО, Уренское районное лесничество, Тулажское участковое лесничество, квартала № 178, ч. выдела 1,2,3,13
52:05:0000000:440:3У1(1)			3479,92			
52:05:0000000:440:3У1(2)			384,7			
52:05:0000000:440:3У1(3)			40,21			
52:05:0000000:440:3У1(4)			308,7			
52:05:0000000:440:3У1(5)			10719,97			
52:05:0000000:206:3У2	52:05:0000000:206	7940000	1577	7.5 Трубопроводный транспорт*	Земли лесного фонда	Российская Федерация, Нижегородская область, Уренский МО, Уренское районное лесничество, Тулажское участковое лесничество квартал №№ 227, выдел 31
52:01:0200089:115:3У1 (2 контура)	52:01:0200089:115	1120000	25004	7.5 Трубопроводный транспорт*	Земли лесного фонда	Российская Федерация, Нижегородская обл, Ветлужский МО, Ветлужское районное лесничество, Каменское участковое лесничество, квартал №113, ч.выдела 1,4,6,8,9,10,13,14,15,16,19,20
52:01:0200089:115:3У1(1)			23834,75			
52:01:0200089:115:3У1(2)			1169,42			
52:01:0000000:113:3У1 (2 контура)	52:01:0000000:113	1240000	4946	7.5 Трубопроводный транспорт*	Земли лесного фонда	Российская Федерация, Нижегородская обл, Ветлужский МО, Ветлужское районное лесничество, Каменское участковое лесничество, квартал №95, ч.выдела 5,12
52:01:0000000:113:3У1(1)			3582,48			
52:01:0000000:113:3У1(2)			1363,53			
52:01:0000000:111:3У1 (5 контуров)	52:01:0000000:111	1550000	22130	7.5 Трубопроводный транспорт*	Земли лесного фонда	Российская Федерация, Нижегородская обл, Ветлужский МО, Ветлужское районное лесничество, Каменское участковое лесничество, квартал №93 ч.выдела 1,2,4,11
52:01:0000000:111:3У1(1)			728,93			
52:01:0000000:111:3У1(2)			3777,38			
52:01:0000000:111:3У1(3)			1630,75			
52:01:0000000:111:3У1(4)			143,48			
52:01:0000000:111:3У1(5)			15849,38			
52:01:0000000:353:3У1	52:01:0000000:353	27000032	41260	7.5 Трубопроводный транспорт*	Земли лесного фонда	Российская Федерация, Нижегородская область, Ветлужский МО, Ветлужское районное лесничество, Ветлужское участковое лесничество, квартал 91, часть выделов 6,12,27,28,21,40,41,43,45
52:01:0000000:330:3У1 (2 контура)	52:01:0000000:330	45315000	12557	7.5 Трубопроводный транспорт*	Земли лесного фонда	Российская Федерация, Нижегородская область, Ветлужский МО, Ветлужское районное лесничество, Ветлужское
52:01:0000000:330:3У1(1)			665,55			

52:01:0000000:330:3У1(2)			11891,12			участковое лесничество, квартал 85, ч. выдела 12,15
52:01:0000000:203:3У1	52:01:0000000:203	2010000	997	7.5 Трубопроводный транспорт*	Земли лесного фонда	Российская Федерация, Нижегородская обл, Ветлужский МО, Ветлужское районное лесничество, Ветлужское участковое лесничество, квартал №210 ч. выдела 27
52:01:0000000:330:3У2	52:01:0000000:330	45315000	25961	7.5 Трубопроводный транспорт*	Земли лесного фонда	Российская Федерация, Нижегородская обл, Ветлужский МО, Ветлужское районное лесничество, Ветлужское участковое лесничество, Квартала: 85 , ч.выдела 9,10,1,21,22, квартал 77, ч. выдела 13,8,3,5,24
52:01:0000000:101:3У1 (12 контуров)	52:01:0000000:101	225026	13510	7.5 Трубопроводный транспорт*	Земли лесного фонда	Российская Федерация, Нижегородская обл, Ветлужский МО, Ветлужское районное лесничество, Ветлужское участковое лесничество, квартал 209 , ч.выдела 40,41,20,26,62,33,34,58,64,66,9,8
52:01:0000000:101:3У1(1)			1812,77			
52:01:0000000:101:3У1(2)			1464,68			
52:01:0000000:101:3У1(3)			1582,87			
52:01:0000000:101:3У1(4)			2125,47			
52:01:0000000:101:3У1(5)			550,65			
52:01:0000000:101:3У1(6)			1446,26			
52:01:0000000:101:3У1(7)			155,27			
52:01:0000000:101:3У1(8)			380,17			
52:01:0000000:101:3У1(9)			2987,32			
52:01:0000000:101:3У1(10)			5,64			
52:01:0000000:101:3У1(11)			562,3			
52:01:0000000:101:3У1(12)			436,66			
52:01:0000000:203:3У2	52:01:0000000:203	2010000	4071	7.5 Трубопроводный транспорт*	Земли лесного фонда	Российская Федерация ,Нижегородская обл, р-н Ветлужский, Ветлужское районное лесничество, Ветлужское участковое лесничество, квартал №210 ч. выдела 1
52:01:0000000:330:3У3	52:01:0000000:330	45315000	9228	7.5 Трубопроводный транспорт*	Земли лесного фонда	Российская Федерация ,Нижегородская область, Ветлужскийрайон, Ветлужское районное лесничество, Ветлужское участковое лесничество, квартала: 54, ч.выдела 22
52:01:0000000:330:3У4	52:01:0000000:330	45315000	30356	7.5 Трубопроводный транспорт*	Земли лесного фонда	Российская Федерация ,Нижегородская область, Ветлужский район, Ветлужское районное лесничество, Ветлужское участковое лесничество, квартала 55,

						ч.выдела 1,2,3,6,7,8,9,16, квартал 56 ч.выдела 2,4,6,11,12
52:01:0000000:209:3У1 (3 контура)	52:01:0000000:209	1530000	4975	7.5 Трубопроводный транспорт*	Земли лесного фонда	Российская Федерация ,Нижегородская обл, р-н Ветлужский, Ветлужское районное лесничество, Ветлужское участковое лесничество, квартал №205 ч.выдела 42,44,54
52:01:0000000:209:3У1(1)			3600,68			
52:01:0000000:209:3У1(2)			781,48			
52:01:0000000:209:3У1(3)			592,35			
52:05:0000000:229:3У1	52:05:0000000:229	15648	1534	7.5 Трубопроводный транспорт*	Земли лесного фонда	Российская Федерация, Нижегородская область, Уренский муниципальный округ, Уренское районное лесничество, Тулажское участковое лесничество, квартал 223, ч.выд.5
52:01:0000000:1:3У2	52:01:0000000:1	175925000	3903	7.5 Трубопроводный транспорт*	Земли лесного фонда	Российская Федерация ,Нижегородская область, Ветлужскийрайон, Ветлужское районное лесничество, Ветлужское участковое лесничество, квартал 56, ч.выдела 7,8
52:01:0000000:1:3У3	52:01:0000000:1	175925000	3537	7.5 Трубопроводный транспорт*	Земли лесного фонда	Российская Федерация ,Нижегородская область, Ветлужскийрайон, Ветлужское районное лесничество, Ветлужское участковое лесничество, квартал 56, ч.выдела 5,6,8
52:01:0000000:1:3У4	52:01:0000000:1	175925000	30	7.5 Трубопроводный транспорт*	Земли лесного фонда	Российская Федерация ,Нижегородская область, Ветлужскийрайон, Ветлужское районное лесничество, Ветлужское участковое лесничество, квартал 56, ч.выд. 5,6
52:05:0000000:229:3У2	52:05:0000000:229	15648	27	7.5 Трубопроводный транспорт*	Земли лесного фонда	Российская Федерация, Нижегородская область, Уренский муниципальный округ, Уренское районное лесничество, Тулажское участковое лесничество, квартал 223, ч.выд.2
52:05:0000000:223:3У1	52:05:0000000:223	2681	5	7.5 Трубопроводный транспорт*	Земли лесного фонда	Российская Федерация, Нижегородская область, Уренский муниципальный округ, Уренское районное лесничество, Тулажское участковое лесничество, квартал 201, ч.выд.18
52:05:0000000:223:3У2	52:05:0000000:223	2681	396	7.5 Трубопроводный транспорт*	Земли лесного фонда	Российская Федерация, Нижегородская область, Уренский муниципальный округ, Уренское районное лесничество, Тулажское

						участковое лесничество, квартал 201, выдел 18
52:05:0000000:229:ЗУ3 (2 контура)	52:05:0000000:229	15648	435	7.5 Трубопроводный транспорт*	Земли лесного фонда	Российская Федерация, Нижегородская область, Уренский муниципальный округ, Уренское районное лесничество, Тулажское участковое лесничество, квартал 223, ч.выд.4
52:05:0000000:229:ЗУ3(1)			105,64			
52:05:0000000:229:ЗУ3(2)			329,19			
52:05:0000000:224:ЗУ1 (3 контура)	52:05:0000000:224	10037	1568	7.5 Трубопроводный транспорт*	Земли лесного фонда	Российская Федерация, Нижегородская область, Уренский муниципальный округ, Уренское районное лесничество, Тулажское участковое лесничество, квартал 189, ч.выд.64,67, квартал 178, ч.выдела 1
52:05:0000000:224:ЗУ1(2)			1164,4			
52:05:0000000:224:ЗУ1(3)			231,91			
52:05:0000000:224:ЗУ1(3)			171,47			
52:05:0000000:223:ЗУ3	52:05:0000000:223	2681	439	7.5 Трубопроводный транспорт*	Земли лесного фонда	Российская Федерация, Нижегородская область, Ветлужский МО, Уренское районное лесничество, Тулажского участковое лесничество, квартал 1, ч.выдела 1,11
52:05:0000000:223:ЗУ3(1)			63,68			
52:05:0000000:223:ЗУ3(2)			7,42			
52:05:0000000:223:ЗУ3(3)			7,92			
52:05:0000000:223:ЗУ3(4)			50,91			
52:05:0000000:223:ЗУ3(5)			309,41			

* - Вид разрешенного использования соответствует ст.25 Лесного кодекса Российской Федерации - строительство, реконструкция, эксплуатация линейных объектов

Сведения о частях земельных участков в границах зоны планируемого размещения линейного объекта, необходимых на период строительства линейного объекта, в отношении которых предполагается оформление договора аренды или установление публичного сервитута

Условный номер формируемой части земельного участка	Кадастровый номер исходного земельного участка	Площадь исходного земельного участка, кв.м.	Площадь части земельного участка, необходимой для строительства объекта, кв.м	Вид разрешенного использования исходного земельного участка	Категория земель	Адрес (описание местоположения)
52:05:0100016:152/чзу1	52:05:0100016:152	32233	2682	для сельскохозяйственной деятельности	Земли сельскохозяйственного назначения	Нижегородская обл, р-н Уренский, в 200 метрах северо-западнее асфальто-бетонного завода Уренского

						ДРСП
52:01:0200088:544/чзу2	52:01:0200088:544	73139	272	для ведения учебно-производственного процесса	Земли населенных пунктов	Российская Федерация, Нижегородская область, муниципальный район Ветлужский, городское поселение город Ветлуга, город Ветлуга, улица М.Горького, земельный участок 80/1
52:05:0100016:150/чзу1	52:05:0100016:150	4547	8	для эксплуатации объектов в составе: "Газопровод - отвод и ГРС Красные Баки - Урень"	Земли промышленности, энергетики, транспорта, связи, радиовещания, телевидения, информатики, земли для обеспечения космической деятельности, земли обороны, безопасности и земли иного специального назначения	Нижегородская обл, р-н Уренский, в 200 метрах северо-западнее асфальтобетонного завода Уренского ДРСП
52:05:0100016:123/чзу1 (2 контура)	52:05:0100016:123	7037	1359	Для организации КХ "Морозовы и К"	Земли сельскохозяйственного назначения	Нижегородская область, Уренский район, в 20 м западнее кладбища
52:05:0100016:123/чзу1(1)			1264,81			
52:05:0100016:123/чзу1(2)			93,69			
52:05:0100016:124/чзу1	52:05:0100016:124	1563	162	Для эксплуатации объектов в составе "Газопровод - отвод и ГРС Красные Баки - Урень"	Земли промышленности, энергетики, транспорта, связи, радиовещания, телевидения, информатики, земли для обеспечения космической деятельности, земли обороны, безопасности и земли иного специального назначения	Нижегородская область, Уренский район, в 20 м западнее кладбища
52:05:0100016:1/чзу1	52:05:0100016:1	20867	27	Для размещения производственных зданий	Земли промышленности, энергетики, транспорта, связи, радиовещания,	Нижегородская обл., Уренский р-он в 1 км. юго-восточнее АО"Маслодел"

					телевидения, информатики, земли для обеспечения космической деятельности, земли обороны, безопасности и земли иного специального назначения	АБЗОАО "Нижегородавтодор"
52:05:0100016:144/чзу1	52:05:0100016:144	7413	158	для эксплуатации объектов в составе "Газопровод-отвод и ГРС Красные Баки-Урень	Земли промышленности, энергетики, транспорта, связи, радиовещания, телевидения, информатики, земли для обеспечения космической деятельности, земли обороны, безопасности и земли иного специального назначения	Нижегородская область, Уренский район, восточная окраина г.Урень, примерно в 270 м от ориентира по направлению на восток
52:05:0100015:71/чзу1	52:05:0100015:71	326638	499	Для сельскохозяйственного производства	Земли сельскохозяйственного назначения	Ориентир н.п. Темта.. Участок находится примерно в от ориентира по направлению на Участок находится примерно в 110 м., по направлению на юго-восток от ориентира. Почтовый адрес ориентира:Нижегородская обл, р-н Уренский.
52:05:0100013:46/чзу1	52:05:0100013:46	1107764	37409	Для сельскохозяйственного производства	Земли сельскохозяйственного назначения	Ориентир н.п. Темта.. Участок находится примерно в от ориентира по направлению на Участок находится примерно в 100 м., по направлению на запад от ориентира. Почтовый адрес ориентира: Нижегородская обл, р-н Уренский.
52:05:0100011:317/чзу1	52:05:0100011:317	4937076	8334	Для сельскохозяйственного производства	Земли сельскохозяйственного назначения	Ориентир н.п. Бол. Малиновка.. Участок находится примерно в от ориентира по направлению на Участок находится

						примерно в 360 м., по направлению на северо-восток от ориентира. Почтовый адрес ориентира: Нижегородская обл, р-н Уренский.
52:05:0100011:322/чзу1 (2 контура)	52:05:0100011:322	868824	38394	Для сельскохозяйственного производства	Земли сельскохозяйственного назначения	Ориентир н.п. Бол. Малиновка.. Участок находится примерно в от ориентира по направлению на Участок находится примерно в 110 м., по направлению на запад от ориентира. Почтовый адрес ориентира: Нижегородская обл, р-н Уренский.
52:05:0100011:322/чзу1(1)			32482,18			
52:05:0100011:322/чзу1(2)			5911,49			
52:05:0100011:332/чзу1*	52:05:0100011:332	21739	360	Для размещения автомобильных дорог и их конструктивных элементов	Земли промышленности, энергетики, транспорта, связи, радиовещания, телевидения, информатики, земли для обеспечения космической деятельности, земли обороны, безопасности и земли иного специального назначения	Нижегородская область, Уренский район, 22ОПМЗ 22Н-4437 Подъезд к д.Б.Малиновка от а/д Темта-Буренино
52:05:0100011:316/чзу1	52:05:0100011:316	3368824	10992	Для сельскохозяйственного производства	Земли сельскохозяйственного назначения	Ориентир н.п. Буренино. Участок находится примерно в от ориентира по направлению на Участок находится примерно в 120 м., по направлению на восток от ориентира. Почтовый адрес ориентира: Нижегородская обл, р-н Уренский.
52:05:0000000:47/чзу1	ЕЗП 52:05:0000000:47 (52:05:0100011:158)	311	0,07	Для содержания и эксплуатации линий электропередач	Земли промышленности, энергетики, транспорта, связи, радиовещания, телевидения,	установлено относительно ориентира, расположенного в границах участка. Почтовый адрес ориентира:

					информатики, земли для обеспечения космической деятельности, земли обороны, безопасности и земли иного специального назначения	Нижегородская область, р-н Уренский, ВЛ 10 кв № 1010 ПС "Урень", №1-216, 223-329, 331-451, 1-14
52:05:0000000:59/чзу1	ЕЗП 52:05:0000000:59 (52:05:0100011:282)	84	0,07	Для содержания и эксплуатации линий электропередач	Земли промышленности, энергетики, транспорта, связи, радиовещания, телевидения, информатики, земли для обеспечения космической деятельности, земли обороны, безопасности и земли иного специального назначения	установлено относительно ориентира, расположенного в границах участка. Почтовый адрес ориентира: Нижегородская область, р-н Уренский, ВЛ 10 кв № 1009 ПС "Урень", опоры №1-86,89-95, 103-104, 106
52:05:0100011:321/чзу1 (2 контура)	52:05:0100011:321	267674	12596	Для сельскохозяйственного о производства	Земли сельскохозяйственного назначения	Ориентир н.п. Буренино.. Участок находится примерно в от ориентира по направлению на Участок находится примерно в 100 м., по направлению на север от ориентира. Почтовый адрес ориентира: Нижегородская обл, р-н Уренский.
52:05:0100011:321/чзу1(1)			10682,29			
52:05:0100011:321/чзу1(2)			1914,16			
52:05:0100011:320/чзу1	52:05:0100011:320	16995	2784	Для сельскохозяйственного о производства	Земли сельскохозяйственного назначения	Ориентир н.п. Буренино.. Участок находится примерно в от ориентира по направлению на Участок находится примерно в 100 м., по направлению на север от ориентира. Почтовый адрес ориентира: Нижегородская обл, р-н Уренский.
52:05:0040027:492/чзу1	52:05:0040027:492	1879428	23997	Для сельскохозяйственного о производства	Земли сельскохозяйственного назначения	Ориентир д. Рогово. Участок находится примерно в от ориентира по направлению на Участок находится примерно в 600м,

						по направлению на юго-запад от ориентира. Почтовый адрес ориентира: Нижегородская обл, р-н Уренский, участок №30
52:05:0040027:489/чзу1	52:05:0040027:489	160848	4096	Для сельскохозяйственного производства	Земли сельскохозяйственного назначения	Ориентир д. Рогово. Участок находится примерно в от ориентира по направлению на Участок находится примерно в 400м, по направлению на запад от ориентира. Почтовый адрес ориентира: Нижегородская обл, р-н Уренский, участок №27
52:05:0040027:487/чзу1	52:05:0040027:487	1168887	913	Для сельскохозяйственного производства	Земли сельскохозяйственного назначения	Ориентир д. Рогово. Участок находится примерно в от ориентира по направлению на Участок находится примерно в 400м, по направлению на запад от ориентира. Почтовый адрес ориентира: Нижегородская обл, р-н Уренский, участок №25
52:05:0040027:488/чзу1 (2 контура)	52:05:0040027:488	332359	15472	Для сельскохозяйственного производства	Земли сельскохозяйственного назначения	Ориентир д. Рогово. Участок находится примерно в от ориентира по направлению на Участок находится примерно в 800м, по направлению на север от ориентира. Почтовый адрес ориентира: Нижегородская обл, р-н Уренский, участок №26
52:05:0040027:488/чзу1(1)			8158,48			
52:05:0040027:488/чзу1(2)			7313,40			
52:05:0040027:474/чзу1	52:05:0040027:474	538759	16852	Для сельскохозяйственного производства	Земли сельскохозяйственного назначения	Ориентир н.п Большое Горево. Участок находится примерно в от ориентира по направлению на Участок находится примерно в 990м, по направлению на запад от ориентира. Почтовый адрес

						ориентира: Нижегородская обл, р-н Уренский, участок №9
52:05:0040027:473/чзу1	52:05:0040027:473	786670	14558	Для сельскохозяйственного производства	Земли сельскохозяйственного назначения	Ориентир н.п Большое Горево. Участок находится примерно в от ориентира по направлению на Участок находится примерно в 880м, по направлению на запад от ориентира. Почтовый адрес ориентира: Нижегородская обл, р-н Уренский, участок №8
52:05:0040027:485/чзу1	52:05:0040027:485	386543	15546	Для сельскохозяйственного производства	Земли сельскохозяйственного назначения	Ориентир д. Тулага. Участок находится примерно в от ориентира по направлению на Участок находится примерно в 750 м, по направлению на юг от ориентира. Почтовый адрес ориентира: Нижегородская обл, р-н Уренский, участок №7
52:05:0040027:484/чзу1	52:05:0040027:484	331019	12897	Для сельскохозяйственного производства	Земли сельскохозяйственного назначения	Ориентир д. Тулага. Участок находится примерно в от ориентира по направлению на Участок находится примерно в 250 м, по направлению на юг от ориентира. Почтовый адрес ориентира: Нижегородская обл, р-н Уренский, участок №6
52:05:0040027:498/чзу1	52:05:0040027:498	207010	186	Для иных видов сельскохозяйственного использования	Земли сельскохозяйственного назначения	Ориентир д.№27 по ул. Молодежной. Участок находится примерно в от ориентира по направлению на Участок находится примерно в 500 метрах, по направлению на юго-запад от ориентира. Почтовый адрес ориентира:

						Нижегородская область, р-н Уренский, д Тулага
52:05:0040027:482/чзу1	52:05:0040027:482	752863	15870	Для сельскохозяйственного производства	Земли сельскохозяйственного назначения	Ориентир примыкает с востока к д. Тулага. Почтовый адрес ориентира: Нижегородская обл, р-н Уренский, участок №4
52:05:0000000:2/чзу1	52:05:0000000:2	4004900	3831	Обслуживание желдор путей и объектов, прочно связанных с ГЖД	Земли промышленности, энергетики, транспорта, связи, радиовещания, телевидения, информатики, земли для обеспечения космической деятельности, земли обороны, безопасности и земли иного специального назначения	установлено относительно ориентира, расположенного в границах участка. Почтовый адрес ориентира: Нижегородская область, р-н Уренский
52:05:0000000:551/чзу1*	52:05:0000000:551	146992	328	Для размещения автомобильных дорог и их конструктивных элементов	Земли промышленности, энергетики, транспорта, связи, радиовещания, телевидения, информатики, земли для обеспечения космической деятельности, земли обороны, безопасности и земли иного специального назначения	Нижегородская область, Уренский район, 22 ОП РЗ 22К-0090 Подъезд к г. Урень от а/д Н.Новгород-Шахунья-Киров
52:05:0000000:161/чзу1*	ЕЗП 52:05:0000000:161 (52:05:0100018:1)	1527015	482	Для содержания и эксплуатации автомобильной дороги Р-159 Н.Новгород-Шахунья-Киров	Земли промышленности, энергетики, транспорта, связи, радиовещания, телевидения, информатики, земли для обеспечения космической деятельности, земли обороны, безопасности и земли иного специального назначения	установлено относительно ориентира, расположенного в границах участка. Почтовый адрес ориентира: Нижегородская обл, р-н Уренский

52:05:0000000:493/чзу1*	52:05:0000000:493	45648	357	Для размещения автомобильных дорог и их конструктивных элементов	Земли промышленности, энергетики, транспорта, связи, радиовещания, телевидения, информатики, земли для обеспечения космической деятельности, земли обороны, безопасности и земли иного специального назначения	Нижегородская обл, Уренский район, 22 ОП МЗ 22Н-4420 Подъезд к д. Рогово от а/д Урень-Шарья-Никольск-Котлас
52:05:0000000:509/чзу1*	52:05:0000000:509	158768	400	автомобильный транспорт	Земли промышленности, энергетики, транспорта, связи, радиовещания, телевидения, информатики, земли для обеспечения космической деятельности, земли обороны, безопасности и земли иного специального назначения	Нижегородская область, Уренский район, 22 ОП МЗ 22Н-4422 Подъезд к с.Б.Гореве-д.Опушкино от а/д Урень-Шарья-Никольск-Котлас
52:05:0000000:530/чзу1* (2 контура)	52:05:0000000:530	586146	559	Для размещения автомобильных дорог и их конструктивных элементов	Земли промышленности, энергетики, транспорта, связи, радиовещания, телевидения, информатики, земли для обеспечения космической деятельности, земли обороны, безопасности и земли иного специального назначения	Нижегородская область, Уренский район, 22 ОП МЗ 22Н-4412 Б.Арья-Б.Красногор-Содомово-Б.Козляна-Карпуниха
52:05:0000000:530/чзу1(1)			467,88			
52:05:0000000:530/чзу1(2)			90,78			
52:01:0200088:544/чзу3	52:01:0200088:544	73139	416	для ведения учебно-производственного процесса	Земли населенных пунктов	Российская Федерация, Нижегородская область, муниципальный район Ветлужский, городское поселение город Ветлуга, город Ветлуга, улица М.Горького, земельный участок 80/1

52:05:0000000:491/чзу1*	52:05:0000000:491	41650	400	автомобильный транспорт	Земли промышленности, энергетики, транспорта, связи, радиовещания, телевидения, информатики, земли для обеспечения космической деятельности, земли обороны, безопасности и земли иного специального назначения	Нижегородская область, Уренский район, 22 ОП МЗ 22Н-4411 Темта-Буренино
52:05:0020030:358/чзу1*	52:05:0020030:358	29686	368	Для размещения автомобильных дорог и их конструктивных элементов	Земли промышленности, энергетики, транспорта, связи, радиовещания, телевидения, информатики, земли для обеспечения космической деятельности, земли обороны, безопасности и земли иного специального назначения	Нижегородская область, Уренский район, 22 ОП МЗ 22Н-4424 Подъезд к д.Горяиновка от а/д Урень-Шарья-Никольск-Котлас
52:05:0000000:513/чзу1*	52:05:0000000:513	621936	440	автомобильный транспорт	Земли промышленности, энергетики, транспорта, связи, радиовещания, телевидения, информатики, земли для обеспечения космической деятельности, земли обороны, безопасности и земли иного специального назначения	Нижегородская обл, Уренский район, 22 ОП РЗ 22К-0157 Урень-Шарья-Никольск-Котлас
52:05:0020030:343/чзу1	52:05:0020030:343	1108762	34888	Для сельскохозяйственного производства	Земли сельскохозяйственного назначения	Ориентир н.п. Павловский.. Участок находится примерно в от ориентира по направлению на Участок находится примерно в 180 м., по направлению на юго-запад от ориентира. Почтовый адрес ориентира: Нижегородская обл, р-н Уренский, н.п. Павловский.
52:05:0020030:337/чзу1	52:05:0020030:337	454004	21747			

(2 контура)						Ориентир н.п. Б. Карпуниха. Участок находится примерно в от ориентира по направлению на Участок находится примерно в 270 м., по направлению на юг от ориентира. Почтовый адрес ориентира: Нижегородская обл, р-н Уренский, н.п. Б. Карпуниха.
52:05:0020030:337/чзу1(1)			2956,53			
52:05:0020030:337/чзу1(2)			18790,21	Для сельскохозяйственного о производства	Земли сельскохозяйственного назначения	
52:05:0020030:336/чзу1	52:05:0020030:336	884950	5332	Для сельскохозяйственного о производства	Земли сельскохозяйственного назначения	Ориентир н.п. Б. Карпуниха.. Участок находится примерно в от ориентира по направлению на Участок находится примерно в 210 м., по направлению на юго-восток от ориентира. Почтовый адрес ориентира: Нижегородская обл, р-н Уренский, н.п. Б. Карпуниха.
52:05:0020030:335/чзу1	52:05:0020030:335	554448	30665	Для сельскохозяйственного о производства	Земли сельскохозяйственного назначения	Ориентир н.п. Б. Карпуниха. Участок находится примерно в от ориентира по направлению на Участок находится примерно в 100 м., по направлению на восток от ориентира. Почтовый адрес ориентира: Нижегородская обл, р-н Уренский, н.п. Б. Карпуниха.
52:05:0000000:51/чзу1	ЕЗП 52:05:0000000:51 (52:05:0020030:60)	272.1	9	Для содержания и эксплуатации линий электропередач	Земли промышленности, энергетики, транспорта, связи, радиовещания, телевидения, информатики, земли для обеспечения космической деятельности, земли	Нижегородская область, р-н Уренский, ВЛ 10 кВ № 1003 ПС "Карпуниха"

					обороны, безопасности и земли иного специального назначения	
52:05:0100016:143/чзу1 (4 контура)	52:05:0100016:143	88	10	Для эксплуатации объектов в составе «Газопровод-отвод и ГРС Красные Баки-Урень»	Земли промышленности, энергетики, транспорта, связи, радиовещания, телевидения, информатики, земли для обеспечения космической деятельности, земли обороны, безопасности и земли иного специального назначения	Нижегородская область, Уренский район, восточнее восточной окраины границы г. Урень, примерно в 200 м от ориентира по направлению на восток
52:05:0100016:143/чзу1(1)			1,00			
52:05:0100016:143/чзу1(2)			1,00			
52:05:0100016:143/чзу1(3)			7,33			
52:05:0100016:143/чзу1(4)	-//-	-//-	0,99			
52:05:0020028:115/чзу1	52:05:0020028:115	978166	32151	Для сельскохозяйственного производства	Земли сельскохозяйственного назначения	Ориентир н.п. М. Богданово. Участок находится примерно в от ориентира по направлению на Участок находится примерно в 40 м., по направлению на восток от ориентира. Почтовый адрес ориентира: Нижегородская обл, р-н Уренский
52:05:0020028:114/чзу1	52:05:0020028:114	91977	2373	Для сельскохозяйственного производства	Земли сельскохозяйственного назначения	Ориентир н.п. Б. Карпуниха.. Участок находится примерно в от ориентира по направлению на Участок находится примерно в 230 м., по направлению на восток от ориентира. Почтовый адрес ориентира: Нижегородская обл, р-н Уренский
52:01:0000000:258/чзу1*	52:01:0000000:258	834892	358	для размещения полос отвода	Земли промышленности, энергетики, транспорта, связи, радиовещания, телевидения, информатики, земли для обеспечения космической деятельности, земли	Нижегородская область, Ветлужский район, автомобильная дорога 22 ОП РЗ 22К-0013 "Кр. Баки-Варнавино-Бельшево-Ветлуга"

					обороны, безопасности и земли иного специального назначения	
52:05:0000000:48/чзу1 (35 контуров)	52:05:0000000:48	260	3	Для содержания и эксплуатации линий электропередач	Земли промышленности, энергетики, транспорта, связи, радиовещания, телевидения, информатики, земли для обеспечения космической деятельности, земли обороны, безопасности и земли иного специального назначения	Нижегородская область, р-н Уренский, ВЛ 10 кВ № 1008 ПС "Урень", опоры 1-27,30-39,51-135,143-251
52:05:0000000:48/чзу1(1)			0,07			
52:05:0000000:48/чзу1(2)			0,07			
52:05:0000000:48/чзу1(3)			0,06			
52:05:0000000:48/чзу1(4)			0,06			
52:05:0000000:48/чзу1(5)			0,07			
52:05:0000000:48/чзу1(6)			0,07			
52:05:0000000:48/чзу1(7)			0,07			
52:05:0000000:48/чзу1(8)			0,07			
52:05:0000000:48/чзу1(9)			0,09			
52:05:0000000:48/чзу1(10)			0,06			
52:05:0000000:48/чзу1(11)			0,07			
52:05:0000000:48/чзу1(12)			0,07			
52:05:0000000:48/чзу1(13)			0,07			
52:05:0000000:48/чзу1(14)			0,06			
52:05:0000000:48/чзу1(15)			0,06			
52:05:0000000:48/чзу1(16)			0,06			
52:05:0000000:48/чзу1(17)			0,06			
52:05:0000000:48/чзу1(18)			1,07			
52:05:0000000:48/чзу1(19)			0,07			
52:05:0000000:48/чзу1(20)			0,74			
52:05:0000000:48/чзу1(21)			0,07			
52:05:0000000:48/чзу1(22)			0,07			
52:05:0000000:48/чзу1(23)	0,06					
52:05:0100016:147/чзу1	52:05:0100016:147	78	1	для эксплуатации объектов в составе "Газопровод-отвод и ГРС Красные Баки-Урень"	Земли промышленности, энергетики, транспорта, связи, радиовещания, телевидения, информатики, земли для обеспечения космической деятельности, земли обороны, безопасности и земли иного специального назначения	Нижегородская область, Уренский район, восточная окраина границы г. Урень, примерно в 1100 м от ориентира по направлению на юго-восток

52:01:1100313:77/чзу1 (2 контура)	52:01:1100313:77	225026	12506	Для сельскохозяйственног о производства	Земли сельскохозяйственного назначения	Нижегородская область, Ветлужский район, д.Крутцы,(бывший колхоз им.Штурмина), в 1,0 км на северо-запад от д.Заганиха
52:01:1100313:77/чзу1(1)			1228,74			
52:01:1100313:77/чзу1(2)			11276,76			
52:01:1100313:78/чзу1	52:01:1100313:78	416910	15646	Для иных видов сельскохозяйственног о использования	Земли сельскохозяйственного назначения	Нижегородская область, Ветлужский район, д.Крутцы,(бывший колхоз им.Штурмина), в 0,7 км на северо-запад от д.Заганиха
52:01:1100313:80/чзу1	52:01:1100313:80	59102	1210	Для сельскохозяйственног о производства	Земли сельскохозяйственного назначения	Нижегородская область, Ветлужский район,д.Крутцы (колхоз им.Штурмина), в 0,3 км на север от д. Заганиха, площадью 6,0 га
52:01:1100313:79/чзу1	52:01:1100313:79	340108	17030	Для иных видов сельскохозяйственног о использования	Земли сельскохозяйственного назначения	Нижегородская область, Ветлужский район, д.Крутцы,(бывший колхоз им.Штурмина), в 0,5 км на северо-восток от д.Заганиха
52:01:0000000:46/чзу1	52:01:0000000:46	331	0,07	для содержания и эксплуатации линий электропередач	Земли населенных пунктов	Нижегородская обл, р-н Ветлужский, тер ВЛ 10 кВ №1009 ПС "Ветлуга"
52:01:0200127:202/чзу1	52:01:0200127:202	95800	9600	Для сельскохозяйственног о производства	Земли сельскохозяйственного назначения	Нижегородская область, Ветлужский район, д.Крутцы (колхоз им.Штурмина), в 0,4 км на северо-восток от д.Глушиха
52:01:1100313:76/чзу1 (4 контура)	52:01:1100313:76	504473	2688	Для сельскохозяйственног о производства	Земли сельскохозяйственного назначения	Почтовый адрес ориентира: Нижегородская область, Ветлужский район, д.Крутцы,(бывший колхоз им.Штурмина), в 0,3 км на юг от д.Афониха
52:01:1100313:76/чзу1(1)			1029,77			
52:01:1100313:76/чзу1(2)			1336,11			
52:01:1100313:76/чзу1(3)			69,15			
52:01:1100313:76/чзу1(4)			252,88			
52:01:1100313:81/чзу1	52:01:1100313:81	288971	12786	Для сельскохозяйственног о производства	Земли сельскохозяйственного назначения	Нижегородская область, Ветлужский район, д.Крутцы (колхоз им.Штурмина), в 0,4 км на юго-запад от западной части д. Крутцы
52:01:1100312:69/чзу1	52:01:1100312:69	423696	10939			

(2 контура)						Нижегородская обл, р-н Ветлужский, дКрутцы(колхоз им.Штурмина), в 0,5 км на север от западной части д.Крутцы
52:01:1100312:69/чзу1(1)			7502,99	Для сельскохозяйственного о производства	Земли сельскохозяйственного назначения	
52:01:1100312:69/чзу1(2)			3436,37			
52:01:1100312:183/чзу1	52:01:1100312:183	20401	195	Обеспечение сельскохозяйственного о производства	Земли сельскохозяйственного назначения	Российская Федерация, Нижегородская область, Ветлужский муниципальный район, сельское поселение Крутцовский сельсовет, деревня Крутцы (Крутцовскийс/с), 200 метров на север от дома 91 д.Крутцы.
52:01:1100312:71/чзу1	52:01:1100312:71	202875	10638	Для сельскохозяйственного о производства	Земли сельскохозяйственного назначения	Нижегородская обл, р-н Ветлужский, д Крутцы(колхоз им.Штурмина), в 1,1 км на северо-запад от административного центра д.Крутцы
52:01:1100312:68/чзу1	52:01:1100312:68	308424	9483	Для сельскохозяйственного о производства	Земли сельскохозяйственного назначения	Нижегородская обл, р-н Ветлужский, д Крутцы (колхоз им.Штурмина), в 1,0 км на север от административного центра д.Крутцы
52:01:0200088:544/чзу1	52:01:0200088:544	73139	805	для ведения учебно-производственного процесса	Земли населенных пунктов	Российская Федерация, Нижегородская область, муниципальный район Ветлужский, городское поселение город Ветлуга, город Ветлуга, улица М.Горького, земельный участок 80/1
52:01:0200088:482/чзу1*	52:01:0200088:482	15112	29	для размещения полос отвода	Земли населенных пунктов	Нижегородская область, Ветлужский район, г.Ветлуга, автомобильная дорога 22 ОП РЗ 22К-0157

						"Урень-Шарья-Никольск-Котлас"
52:01:0000000:64/чзy1	52:01:0000000:64	331	1	для содержания и эксплуатации линий электропередач	Земли населенных пунктов	Нижегородская обл, р-н Ветлужский, тер ВЛ 10 кВ №1009 ПС "Ветлуга"
52:01:0000000:254/чзy1*	52:01:0000000:254	340668	64	для размещения полос отвода	Земли промышленности, энергетики, транспорта, связи, радиовещания, телевидения, информатики, земли для обеспечения космической деятельности, земли обороны, безопасности и земли иного специального назначения	Нижегородская область, Ветлужский район, автомобильная дорога 22 ОП РЗ 22К-0157 "Урень-Шарья-Никольск-Котлас"
52:01:0000000:256/чзy1* (2 контура)	52:01:0000000:256	419995	998	для размещения полос отвода	Земли промышленности, энергетики, транспорта, связи, радиовещания, телевидения, информатики, земли для обеспечения космической деятельности, земли обороны, безопасности и земли иного специального назначения	Российская Федерация, Нижегородская обл, Ветлужский муниципальный район, сельское поселение Крутцовский сельсовет, д Крутцы (Крутцовский с/с), земельный участок 210
52:01:0000000:256/чзy1(1)			492,83			
52:01:0000000:256/чзy1(2)			505,64			
52:01:0000000:253/чзy1*	52:01:0000000:253	76427	449	для размещения полос отвода	Земли промышленности, энергетики, транспорта, связи, радиовещания, телевидения, информатики, земли для обеспечения космической деятельности, земли обороны, безопасности и земли иного специального назначения	Нижегородская область, Ветлужский район, автомобильная дорога 22 ОП МЗ 22Н-1212 "Подъезд к д.Глушиха-д.Морозиха от а/д Кр.Баки-Варнавино-Белышево-Ветлуга"
52:01:0200127:508/чзy1	52:01:0200127:508	20753	5026	Спорт	Земли промышленности, энергетики, транспорта, связи, радиовещания, телевидения, информатики, земли для обеспечения космической деятельности, земли	Российская Федерация, Нижегородская обл, Ветлужский муниципальный район, городское поселение город

					обороны, безопасности и земли иного специального назначения	Ветлуга, город Ветлуга ул Микрорайон, 100 метров на юго-запад от д. 25
--	--	--	--	--	---	--

*- оформление прав на часть земельного участка предусмотрено путем установления публичного сервитута.

*Перечень координат характерных точек образуемых лесных участков
(система координат – ГСК-52)*

Обозначение характерных точек границ	Координаты, м	
	X	Y
52:05:0000000:748:3У1		
52:05:0000000:748:3У1(1)		
1	661707,14	2330332,07
2	661695,34	2330362,50
3	661676,64	2330347,28
4	661672,38	2330344,18
5	661684,01	2330314,20
6	661703,16	2330330,64
1	661707,14	2330332,07
52:05:0000000:748:3У1(2)		
7	664496,60	2327622,99
8	664493,94	2327662,85
9	664466,75	2327649,88
10	664468,89	2327617,81
7	664496,60	2327622,99
52:05:0000000:748:3У1(3)		
11	665237,86	2326895,90
12	665246,03	2326914,29
13	665224,83	2326920,89
14	665214,90	2326903,05
11	665237,86	2326895,90
52:05:0000000:748:3У1(4)		
15	665304,39	2326875,19
16	665308,60	2326884,06
17	665309,11	2326894,66
18	665272,33	2326906,11
19	665272,70	2326905,58
20	665276,42	2326883,90
15	665304,39	2326875,19
52:01:0000000:209:3У1		
52:01:0000000:209:3У1(1)		
1	701997,15	2321181,59
2	702010,23	2321169,31
3	702011,68	2321167,77
4	701992,04	2321143,73
5	701979,38	2321159,84
1	701997,15	2321181,59
52:01:0000000:209:3У1(2)		
6	702419,79	2321463,39
7	702396,60	2321432,20
8	702368,64	2321442,25
9	702368,36	2321443,25

Обозначение характерных точек границ	Координаты, м	
	X	Y
10	702381,24	2321445,06
11	702398,17	2321467,82
6	702419,79	2321463,39
52:01:0000000:209:3У1(3)		
12	702524,68	2321637,96
13	702534,39	2321617,51
14	702429,65	2321476,65
15	702429,31	2321477,83
16	702414,10	2321489,25
12	702524,68	2321637,96
52:05:0000000:209:3У1		
52:05:0000000:209:3У1(1)		
1	686044,41	2325153,22
2	686042,20	2325139,19
3	685977,04	2325137,41
4	685977,56	2325152,24
1	686044,41	2325153,22
52:05:0000000:209:3У1(2)		
5	685841,98	2325146,89
6	685817,23	2325133,05
7	685746,89	2325131,13
8	685723,78	2325133,31
9	685702,39	2325138,87
10	685739,75	2325149,53
5	685841,98	2325146,89
52:05:0000000:209:3У1(3)		
11	685481,53	2325143,89
12	685467,03	2325123,49
13	684946,68	2325109,29
14	684946,52	2325114,56
15	684929,53	2325114,07
16	684929,00	2325132,06
17	684946,00	2325132,56
18	684945,61	2325145,90
19	684965,62	2325145,90
20	684966,09	2325129,83
11	685481,53	2325143,89
52:05:0000000:209:3У1(4)		
21	684967,86	2325240,27
22	684968,65	2325213,28
23	684985,64	2325213,78
24	684986,17	2325195,79

Обозначение характерных точек границ	Координаты, м	
	X	Y
25	684964,18	2325195,15
26	684964,85	2325171,98
27	684944,85	2325172,00
28	684944,22	2325193,25
29	684913,37	2325192,35
30	684903,51	2325201,52
31	684891,04	2325202,40
32	684886,00	2325202,75
33	684885,21	2325191,53
34	684824,15	2325189,74
35	684821,06	2325189,74
36	684744,89	2325192,44
37	684744,57	2325193,91
38	684742,17	2325212,53
39	684821,76	2325209,73
40	684823,57	2325209,73
41	684938,64	2325213,09
42	684937,87	2325239,39
21	684967,86	2325240,27
52:05:0000000:209:3Y1(5)		
43	681949,79	2325510,00
44	681915,14	2325488,56
45	681653,08	2325477,70
46	681655,65	2325483,80
47	681640,58	2325497,19
43	681949,79	2325510,00
52:05:0000000:209:3Y1(6)		
48	677498,79	2325118,02
49	677505,94	2325098,39
50	677469,84	2325096,48
51	677468,57	2325116,43
48	677498,79	2325118,02
52:05:0000000:206:3Y1		
1	669541,11	2326206,98
2	669538,35	2326179,01
3	669513,52	2326179,20
4	669513,84	2326181,51
5	669515,69	2326201,28
6	669518,26	2326207,16
1	669541,11	2326206,98
52:05:0000000:229:3Y1		
1	672939,34	2324903,86
2	672940,26	2324900,74
3	672946,00	2324877,12
4	672946,92	2324876,06

Обозначение характерных точек границ	Координаты, м	
	X	Y
5	672887,90	2324874,48
6	672886,04	2324879,04
7	672882,84	2324892,44
8	672883,56	2324902,36
9	672908,67	2324903,04
10	672915,38	2324894,36
11	672923,04	2324893,72
12	672923,53	2324903,43
1	672939,34	2324903,86
52:05:0000000:205:3Y1		
52:05:0000000:205:3Y1(1)		
1	673263,38	2324889,02
2	673272,11	2324901,48
3	673278,50	2324908,94
4	673135,58	2324905,11
5	673138,71	2324896,50
6	673144,94	2324886,52
7	673144,94	2324885,35
8	673263,24	2324888,52
1	673263,38	2324889,02
внутренний контур		
9	673228,85	2324890,35
10	673228,80	2324890,60
11	673228,55	2324890,55
12	673228,60	2324890,30
9	673228,85	2324890,35
52:05:0000000:205:3Y1(2)		
13	673306,78	2324924,70
14	673302,68	2324924,59
15	673302,72	2324923,14
13	673306,78	2324924,70
52:05:0000000:205:3Y1(3)		
16	674044,86	2324909,46
17	674043,74	2324929,42
18	673909,86	2324925,84
19	673909,38	2324943,83
20	673892,39	2324943,38
21	673892,74	2324930,38
22	673864,75	2324929,63
23	673864,88	2324924,64
24	673353,16	2324910,93
25	673353,15	2324908,96
26	673360,63	2324900,24
27	673367,14	2324891,30
28	673865,42	2324904,64

Обозначение характерных точек границ	Координаты, м	
	X	Y
29	673865,55	2324899,65
30	673910,53	2324900,85
31	673910,40	2324905,85
16	674044,86	2324909,46
внутренний контур		
32	673413,70	2324896,65
33	673413,75	2324896,40
34	673413,50	2324896,35
35	673413,45	2324896,60
32	673413,70	2324896,65
внутренний контур		
36	673493,10	2324901,75
37	673493,15	2324901,50
38	673492,90	2324901,45
39	673492,85	2324901,70
36	673493,10	2324901,75
внутренний контур		
40	673573,05	2324906,15
41	673573,10	2324905,90
42	673572,85	2324905,85
43	673572,80	2324906,10
40	673573,05	2324906,15
внутренний контур		
44	673653,95	2324910,65
45	673654,00	2324910,40
46	673653,75	2324910,35
47	673653,70	2324910,60
44	673653,95	2324910,65
внутренний контур		
48	673734,85	2324915,10
49	673734,90	2324914,85
50	673734,65	2324914,80
51	673734,60	2324915,05
48	673734,85	2324915,10
внутренний контур		
52	673815,70	2324919,60
53	673815,75	2324919,35
54	673815,50	2324919,30
55	673815,45	2324919,55
52	673815,70	2324919,60
внутренний контур		
56	673896,60	2324924,10
57	673896,65	2324923,85
58	673896,40	2324923,80
59	673896,35	2324924,05

Обозначение характерных точек границ	Координаты, м	
	X	Y
56	673896,60	2324924,10
52:05:0000000:596:3У1		
1	676018,12	2325006,34
2	676018,03	2325007,84
3	676335,80	2325026,11
4	676343,85	2325027,26
5	676447,43	2325051,19
6	676450,00	2325051,65
7	676452,68	2325051,89
8	677052,33	2325074,41
9	677187,94	2325081,58
10	677188,21	2325076,59
11	677233,14	2325078,96
12	677232,88	2325083,95
13	677469,61	2325096,47
14	677468,27	2325116,41
15	677427,53	2325114,26
16	677426,85	2325127,25
17	677410,87	2325126,40
18	677411,56	2325113,42
19	677231,82	2325103,92
20	677230,87	2325121,90
21	677214,90	2325121,05
22	677215,58	2325108,07
23	677186,62	2325106,54
24	677186,89	2325101,55
25	677051,42	2325094,39
26	676451,93	2325071,87
27	676447,40	2325071,50
28	676442,93	2325070,68
29	676339,35	2325046,75
30	676334,65	2325046,07
31	676183,60	2325037,39
32	676182,86	2325050,37
33	676166,88	2325049,45
34	676167,63	2325036,47
35	676016,88	2325027,81
36	676015,65	2325049,27
37	675999,68	2325048,36
38	676000,42	2325035,38
39	675971,47	2325033,71
40	675971,96	2325025,23
41	675249,15	2324983,68
42	675248,29	2324998,66
43	675232,32	2324997,74

Обозначение характерных точек границ	Координаты, м	
	X	Y
44	675233,18	2324982,77
45	675005,56	2324969,68
46	675004,41	2324989,65
47	674988,44	2324988,73
48	674989,30	2324973,76
49	674960,34	2324972,09
50	674960,63	2324967,10
51	674533,47	2324942,55
52	674066,81	2324930,04
53	674066,46	2324943,04
54	674049,47	2324942,58
55	674049,81	2324929,59
56	674045,08	2324929,46
57	674046,20	2324909,49
58	674534,62	2324922,58
59	674961,78	2324947,13
60	674962,07	2324942,14
61	675006,99	2324944,72
62	675006,70	2324949,72
63	675973,11	2325005,26
64	675973,19	2325003,76
1	676018,12	2325006,34
внутренний контур		
65	676405,70	2325047,85
66	676405,70	2325048,15
67	676405,40	2325048,15
68	676405,40	2325047,85
65	676405,70	2325047,85
внутренний контур		
69	674058,40	2324932,80
70	674058,35	2324933,05
71	674058,10	2324933,00
72	674058,15	2324932,75
69	674058,40	2324932,80
52:05:0000000:223:3У2		
1	677525,73	2325099,44
2	677518,57	2325119,07
3	677498,79	2325118,02
4	677505,94	2325098,39
1	677525,73	2325099,44
52:05:0000000:209:3У2		
1	680369,95	2325462,38
2	680398,04	2325543,32
3	680400,39	2325548,36
4	680364,67	2325445,61

Обозначение характерных точек границ	Координаты, м	
	X	Y
5	680350,06	2325450,69
1	680369,95	2325462,38
52:05:0000000:229:3У2		
1	674046,20	2324909,49
2	674044,86	2324909,46
3	674043,74	2324929,42
4	674045,08	2324929,46
1	674046,20	2324909,49
52:05:0000000:223:3У1		
5	677469,84	2325096,48
6	677468,58	2325116,43
7	677468,27	2325116,41
8	677469,61	2325096,47
5	677469,84	2325096,48
52:05:0000000:208:3У1		
52:05:0000000:208:3У1(1)		
1	687764,37	2325206,18
2	687747,36	2325185,72
3	686042,20	2325139,19
4	686045,38	2325159,27
1	687764,37	2325206,18
52:05:0000000:208:3У1(2)		
5	688689,19	2325231,41
6	688683,53	2325211,26
7	687897,17	2325189,80
8	687905,94	2325197,23
9	687903,92	2325209,98
5	688689,19	2325231,41
52:05:0000000:208:3У1(3)		
10	689031,27	2325220,76
11	689035,62	2325200,62
12	688756,00	2325209,59
13	688758,23	2325229,51
10	689031,27	2325220,76
52:01:0000000:1:3У1		
1	692686,08	2323322,20
2	692677,96	2323527,78
3	692695,96	2323528,49
4	692695,29	2323545,48
5	692682,30	2323544,96
6	692681,19	2323572,94
7	692676,19	2323572,74
8	692653,53	2324147,39
9	692614,73	2324813,85
10	692613,95	2324820,16

Обозначение характерных точек границ	Координаты, м	
	X	Y
11	692612,44	2324825,97
12	692608,12	2324835,50
13	692601,85	2324843,97
14	692594,69	2324850,14
15	691824,81	2325399,29
16	691817,50	2325403,59
17	691808,52	2325406,79
18	691800,40	2325408,09
19	691792,94	2325408,05
20	690331,65	2325285,83
21	690331,23	2325290,81
22	690302,33	2325288,39
23	690301,37	2325299,82
24	690285,44	2325298,36
25	690286,80	2325282,08
26	689783,31	2325239,96
27	689780,65	2325239,86
28	689344,37	2325245,03
29	689118,61	2325238,72
30	689074,55	2325239,82
31	689055,66	2325225,95
32	689051,71	2325223,54
33	689047,39	2325221,74
34	689042,90	2325220,79
35	689038,18	2325220,54
36	689031,27	2325220,76
37	689035,62	2325200,62
38	689037,54	2325200,55
39	689046,15	2325201,05
40	689053,62	2325202,78
41	689057,27	2325204,11
42	689061,17	2325205,91
43	689064,40	2325207,75
44	689067,50	2325209,84
45	689089,31	2325225,86
46	689093,02	2325228,16
47	689097,08	2325229,87
48	689101,94	2325231,01
49	689106,88	2325231,27
50	689250,83	2325226,15
51	689780,41	2325219,87
52	689784,98	2325220,03
53	690093,35	2325245,82
54	690094,44	2325232,87
55	690110,38	2325234,20

Обозначение характерных точек границ	Координаты, м	
	X	Y
56	690109,30	2325247,16
57	690288,47	2325262,14
58	690290,55	2325237,23
59	690313,48	2325239,14
60	690311,81	2325259,08
61	690333,73	2325260,91
62	690333,32	2325265,89
63	691794,61	2325388,12
64	691799,79	2325388,07
65	691804,48	2325387,18
66	691808,85	2325385,55
67	691811,19	2325384,32
68	691813,20	2325383,01
69	692583,07	2324833,85
70	692587,41	2324829,99
71	692590,98	2324825,29
72	692593,49	2324819,48
73	692594,77	2324812,69
74	692633,54	2324146,60
75	692656,21	2323571,96
76	692651,21	2323571,76
77	692652,98	2323526,80
78	692657,98	2323526,99
79	692665,91	2323326,04
1	692686,08	2323322,20
52:05:0000000:443:3Y1		
52:05:0000000:443:3Y1(1)		
1	692681,89	2322920,84
2	692685,18	2322928,59
3	692681,51	2322930,39
1	692681,89	2322920,84
52:05:0000000:443:3Y1(2)		
4	692708,44	2322746,24
5	692709,80	2322748,27
6	692706,39	2322834,87
7	692705,50	2322835,41
8	692687,46	2322849,20
9	692684,57	2322852,76
10	692690,62	2322699,48
11	692693,03	2322699,99
4	692708,44	2322746,24
52:05:0000000:443:3Y1(3)		
12	692700,60	2322653,43
13	692708,18	2322667,33
14	692706,09	2322685,10

Обозначение характерных точек границ	Координаты, м	
	X	Y
15	692691,37	2322680,54
16	692692,26	2322657,77
12	692700,60	2322653,43
52:05:0000000:443:3У1(4)		
17	692928,80	2322509,90
18	692849,83	2322578,36
19	692836,90	2322576,14
20	692814,84	2322580,78
21	692907,79	2322500,19
22	692914,79	2322501,36
17	692928,80	2322509,90
52:05:0000000:443:3У1(5)		
23	693212,35	2322244,38
24	693220,84	2322258,53
25	693220,14	2322266,66
26	693215,89	2322281,87
27	693215,19	2322300,97
28	693209,88	2322303,45
29	693206,23	2322310,28
30	693146,36	2322362,19
31	693159,49	2322377,31
32	693147,40	2322387,79
33	693137,57	2322376,46
34	693115,75	2322395,56
35	693096,03	2322372,96
36	693099,13	2322370,25
37	693095,17	2322365,67
38	693030,45	2322421,77
39	693026,34	2322414,12
40	693027,58	2322396,67
41	693027,40	2322396,49
42	693068,72	2322360,67
43	693072,29	2322361,80
44	693087,15	2322361,10
45	693099,88	2322345,89
46	693106,95	2322337,75
47	693107,66	2322303,80
48	693107,11	2322301,91
49	693119,77	2322316,42
50	693189,15	2322256,27
51	693196,08	2322254,28
52	693203,87	2322246,85
53	693209,17	2322244,38
23	693212,35	2322244,38
52:01:0200089:115:3У1		

Обозначение характерных точек границ	Координаты, м	
	X	Y
52:01:0200089:115:3У1(1)		
1	694418,76	2321231,65
2	694403,65	2321216,81
3	693762,30	2321764,12
4	693760,47	2321781,26
5	693743,18	2321780,44
6	693727,53	2321793,79
7	693723,44	2321789,00
8	693714,77	2321803,44
9	693723,11	2321822,13
10	693713,43	2321855,51
11	693688,40	2321863,85
12	693662,71	2321851,84
13	693688,74	2321842,16
14	693697,99	2321818,79
15	693644,06	2321864,04
16	693656,44	2321870,28
17	693693,91	2321890,83
18	693744,32	2321847,82
19	693753,44	2321858,45
20	693767,86	2321846,14
21	693758,77	2321835,49
22	693767,44	2321828,09
23	693768,59	2321826,96
24	693769,51	2321825,74
25	693770,30	2321824,33
26	693770,85	2321822,79
27	693771,21	2321821,04
28	693771,23	2321818,95
29	693771,11	2321817,97
30	693770,91	2321817,03
31	693770,21	2321815,15
32	693769,28	2321813,52
33	693768,66	2321812,72
34	693771,84	2321816,45
35	693840,30	2321758,03
36	693835,11	2321751,94
37	693766,64	2321810,36
38	693755,67	2321797,51
1	694418,76	2321231,65
52:01:0200089:115:3У1(2)		
39	694675,24	2321057,27
40	694669,57	2321044,25
41	694672,20	2321035,32
42	694614,78	2321063,05

Обозначение характерных точек границ	Координаты, м	
	X	Y
43	694615,50	2321064,50
44	694629,59	2321079,32
39	694675,24	2321057,27
52:01:0000000:113:3Y1		
52:01:0000000:113:3Y1(1)		
1	695610,14	2320605,86
2	695604,24	2320601,52
3	695619,72	2320581,44
4	695617,24	2320573,55
5	695610,38	2320580,51
6	695608,96	2320581,86
7	695607,25	2320583,25
8	695605,03	2320584,76
9	695602,61	2320586,08
10	695454,47	2320657,61
11	695465,69	2320675,61
1	695610,14	2320605,86
52:01:0000000:113:3Y1(2)		
12	695705,29	2320514,22
13	695693,65	2320495,98
14	695641,18	2320549,25
15	695663,22	2320552,16
16	695665,18	2320554,94
12	695705,29	2320514,22
52:01:0000000:111:3Y1		
52:01:0000000:111:3Y1(1)		
1	695748,60	2320470,25
2	695731,21	2320457,85
3	695707,22	2320482,20
4	695724,08	2320495,14
1	695748,60	2320470,25
52:01:0000000:111:3Y1(2)		
5	696367,35	2319842,08
6	696345,58	2319838,25
7	696332,91	2319846,99
8	696266,62	2319914,29
9	696262,70	2319919,03
10	696228,35	2319959,11
11	696220,70	2319982,08
12	696223,08	2319988,54
5	696367,35	2319842,08
52:01:0000000:111:3Y1(3)		
13	696757,75	2319445,73
14	696733,45	2319443,61
15	696731,16	2319442,68

Обозначение характерных точек границ	Координаты, м	
	X	Y
16	696676,31	2319498,37
17	696703,46	2319500,85
13	696757,75	2319445,73
52:01:0000000:111:3Y1(4)		
18	696889,89	2319311,58
19	696901,71	2319299,58
20	696882,41	2319300,94
21	696882,41	2319310,49
18	696889,89	2319311,58
52:01:0000000:111:3Y1(5)		
22	696983,87	2319260,22
23	696997,41	2319273,56
24	697012,15	2319258,60
25	696998,61	2319245,26
26	697140,21	2319101,50
27	697114,01	2319072,75
28	697105,73	2319062,42
29	696960,58	2319209,77
30	696944,90	2319194,34
31	696930,17	2319209,30
32	696943,70	2319222,63
33	696892,51	2319274,61
34	696918,06	2319282,98
35	696937,00	2319263,76
36	696947,27	2319273,87
37	696929,44	2319291,98
38	696931,29	2319297,50
39	696923,46	2319298,05
40	696913,17	2319308,49
41	696922,57	2319317,46
42	696958,56	2319280,93
43	696960,35	2319280,85
44	696962,23	2319280,47
45	696963,84	2319279,76
46	696965,28	2319278,89
47	696966,67	2319277,69
22	696983,87	2319260,22
52:01:0000000:353:3Y1		
5	697380,78	2318857,28
6	697387,90	2318864,30
7	697408,25	2318843,64
8	697421,79	2318856,97
9	697436,52	2318842,01
10	697415,86	2318821,66
11	697432,07	2318805,21

Обозначение характерных точек границ	Координаты, м	
	X	Y
12	697433,53	2318803,38
13	697434,43	2318801,60
14	697435,13	2318799,47
15	697435,21	2318797,29
16	697435,13	2318796,24
17	697434,93	2318795,08
18	697434,22	2318793,01
19	697433,64	2318791,92
20	697432,96	2318790,93
21	697431,96	2318789,79
22	697424,05	2318782,00
23	697428,26	2318777,73
24	697421,14	2318770,71
25	697783,24	2318403,10
26	697786,80	2318406,61
27	697818,38	2318374,55
28	697814,82	2318371,04
29	698364,63	2317812,86
30	698366,65	2317811,00
31	698368,89	2317809,32
32	698371,19	2317807,92
33	698373,59	2317806,76
34	698376,66	2317805,65
35	698379,77	2317804,92
36	698382,44	2317804,59
37	698385,42	2317804,52
38	698394,60	2317804,79
39	698397,78	2317784,89
40	698386,02	2317784,53
41	698380,47	2317784,69
42	698375,02	2317785,47
43	698369,25	2317787,02
44	698363,52	2317789,37
45	698359,90	2317791,34
46	698356,30	2317793,72
47	698350,39	2317798,82
48	697800,57	2318357,00
49	697797,01	2318353,50
50	697778,06	2318372,73
51	697765,95	2318360,80
52	697753,32	2318373,63
53	697768,99	2318389,06
54	697557,06	2318604,22
55	697544,95	2318592,28
56	697532,32	2318605,11

Обозначение характерных точек границ	Координаты, м	
	X	Y
57	697544,43	2318617,04
58	697406,89	2318756,67
59	697399,76	2318749,66
60	697379,41	2318770,32
61	697365,88	2318756,98
62	697351,14	2318771,94
63	697371,80	2318792,30
64	697268,05	2318897,63
65	697290,37	2318949,06
5	697380,78	2318857,28
внутренний контур		
1	697514,65	2318660,70
2	697514,84	2318660,51
3	697514,65	2318660,33
4	697514,47	2318660,51
1	697514,65	2318660,70
52:01:0000000:330:3Y1		
52:01:0000000:330:3Y1(1)		
1	698438,16	2317786,09
2	698420,79	2317805,57
3	698394,60	2317804,79
4	698397,78	2317784,89
1	698438,16	2317786,09
52:01:0000000:330:3Y1(2)		
5	699061,30	2317809,45
6	699060,84	2317824,71
7	699053,46	2317824,49
8	699053,02	2317839,48
9	699036,02	2317838,97
10	699036,47	2317823,98
11	698491,58	2317807,69
12	698467,11	2317786,96
13	699061,06	2317804,71
5	699061,30	2317809,45
52:01:0000000:330:3Y2		
1	700120,73	2318279,22
2	700123,90	2318247,69
3	699861,20	2317849,04
4	699858,09	2317844,83
5	699854,53	2317840,99
6	699849,62	2317836,83
7	699844,53	2317833,54
8	699839,20	2317830,99
9	699833,75	2317829,14
10	699828,31	2317827,99

Обозначение характерных точек границ	Координаты, м	
	X	Y
11	699825,54	2317827,66
12	699822,56	2317827,47
13	699175,01	2317808,11
14	699175,16	2317803,12
15	699147,17	2317802,28
16	699147,62	2317787,29
17	699130,62	2317786,78
18	699130,03	2317806,77
19	699086,03	2317805,46
20	699085,44	2317825,44
21	699129,43	2317826,76
22	699129,28	2317831,76
23	699174,26	2317833,10
24	699174,41	2317828,10
25	699821,96	2317847,46
26	699826,08	2317847,89
27	699829,50	2317848,74
28	699832,15	2317849,71
29	699835,74	2317851,58
30	699838,99	2317853,90
31	699840,64	2317855,38
32	699842,06	2317856,86
33	699844,50	2317860,04
1	700120,73	2318279,22
52:01:0000000:101:3Y1		
52:01:0000000:101:3Y1(1)		
1	700123,90	2318247,69
2	700181,87	2318335,66
3	700162,52	2318342,64
4	700120,73	2318279,22
1	700123,90	2318247,69
52:01:0000000:101:3Y1(2)		
5	700192,90	2318388,74
6	700219,11	2318392,17
7	700247,93	2318435,91
8	700244,68	2318467,32
5	700192,90	2318388,74
52:01:0000000:101:3Y1(3)		
9	700646,41	2319040,62
10	700622,03	2319039,96
11	700577,99	2318973,12
12	700602,78	2318975,20
13	700603,27	2318975,15
9	700646,41	2319040,62
52:01:0000000:101:3Y1(4)		

Обозначение характерных точек границ	Координаты, м	
	X	Y
14	701099,64	2319544,97
15	700995,19	2319512,51
16	701000,26	2319493,69
17	700999,91	2319493,04
18	701098,96	2319523,82
14	701099,64	2319544,97
52:01:0000000:101:3Y1(5)		
19	701168,92	2319545,61
20	701160,53	2319563,89
21	701126,99	2319553,47
22	701131,47	2319551,62
23	701144,43	2319542,67
24	701153,33	2319537,43
25	701152,40	2319540,42
26	701168,86	2319545,54
19	701168,92	2319545,61
52:01:0000000:101:3Y1(6)		
27	700857,47	2319540,91
28	700861,95	2319543,41
29	700871,77	2319607,58
30	700853,83	2319606,43
31	700851,13	2319604,81
32	700839,10	2319526,19
27	700857,47	2319540,91
52:01:0000000:101:3Y1(7)		
33	700914,09	2320725,01
34	700923,89	2320755,08
35	700920,48	2320756,37
36	700910,64	2320738,65
33	700914,09	2320725,01
52:01:0000000:101:3Y1(8)		
37	700371,75	2321093,06
38	700365,20	2321104,29
39	700377,11	2321111,24
40	700368,29	2321120,27
41	700352,20	2321098,89
42	700359,02	2321085,65
37	700371,75	2321093,06
52:01:0000000:101:3Y1(9)		
43	700316,85	2321172,71
44	700281,24	2321233,30
45	700285,55	2321235,83
46	700262,74	2321274,62
47	700258,43	2321272,09
48	700252,24	2321282,60

Обозначение характерных точек границ	Координаты, м	
	X	Y
49	700250,91	2321279,27
50	700240,53	2321253,22
51	700251,07	2321235,28
52	700239,86	2321228,69
53	700248,48	2321214,03
54	700264,00	2321223,16
55	700297,02	2321167,01
43	700316,85	2321172,71
52:01:0000000:101:3Y1(10)		
56	699887,48	2321695,60
57	699884,52	2321702,31
58	699885,38	2321696,55
56	699887,48	2321695,60
52:01:0000000:101:3Y1(11)		
59	701706,50	2319735,75
60	701708,04	2319750,67
61	701712,61	2319750,20
62	701715,40	2319778,09
63	701698,80	2319779,80
64	701699,48	2319758,78
65	701696,93	2319736,74
59	701706,50	2319735,75
52:01:0000000:101:3Y1(12)		
66	701754,89	2319749,89
67	701756,14	2319769,69
68	701734,55	2319772,02
69	701732,78	2319752,17
66	701754,89	2319749,89
52:01:0000000:203:3Y2		
1	699879,56	2322003,89
2	699879,91	2322005,54
3	699880,35	2322006,72
4	699881,00	2322007,98
5	699881,80	2322009,10
6	699882,74	2322010,10
7	699883,71	2322010,89
8	699884,03	2322008,58
9	699889,95	2321943,10
10	699890,85	2321934,29
11	699873,03	2321794,42
12	699869,00	2321777,18
13	699850,27	2321774,02
1	699879,56	2322003,89
52:01:0000000:330:3Y3		
1	702482,48	2321929,46

Обозначение характерных точек границ	Координаты, м	
	X	Y
2	702548,88	2321986,95
3	702559,58	2321979,73
4	702566,36	2321975,64
5	702495,57	2321914,34
6	702498,85	2321910,56
7	702464,83	2321881,10
8	702462,50	2321883,78
9	702462,02	2321882,45
10	702461,60	2321880,70
11	702461,40	2321878,62
12	702461,70	2321875,50
13	702462,05	2321874,13
14	702462,52	2321872,85
15	702557,99	2321649,24
16	702534,39	2321617,51
17	702524,68	2321637,96
18	702535,08	2321651,95
19	702444,13	2321864,99
20	702442,49	2321869,79
21	702441,60	2321874,67
22	702441,37	2321879,40
23	702441,90	2321884,16
24	702443,02	2321888,72
25	702444,68	2321892,92
26	702446,64	2321896,48
27	702448,84	2321899,57
28	702445,19	2321903,78
29	702465,60	2321921,46
30	702455,78	2321932,79
31	702469,39	2321944,58
1	702482,48	2321929,46
52:01:0000000:1:3Y2		
1	702610,80	2324021,57
2	702619,63	2324019,01
3	702621,50	2324019,09
4	702645,82	2324011,41
5	702650,38	2324010,34
6	702668,68	2324002,66
7	702592,38	2323977,80
8	702598,23	2323976,52
9	702596,43	2323968,27
10	702572,26	2323981,56
11	702572,45	2323982,43
12	702577,78	2323981,26
13	702577,97	2323982,16

Обозначение характерных точек границ	Координаты, м	
	X	Y
14	702528,29	2324050,79
15	702554,29	2324036,52
16	702571,19	2324033,12
17	702581,72	2324029,91
1	702610,80	2324021,57
22	702628,03	2324016,75
23	702628,11	2324016,51
24	702625,40	2324015,62
25	702625,32	2324015,85
22	702628,03	2324016,75
52:01:0000000:1:3Y3		
18	702809,89	2323918,76
19	702806,92	2323898,94
20	702666,61	2323929,68
21	702604,70	2323963,72
18	702809,89	2323918,76
52:01:0000000:330:3Y4		
1	702943,71	2322549,97
2	702988,82	2322563,47
3	703013,96	2322574,63
4	702972,91	2323856,78
5	702972,26	2323862,40
6	702970,60	2323868,05
7	702967,80	2323873,67
8	702964,27	2323878,35
9	702959,95	2323882,61
10	702955,62	2323885,30
11	702950,99	2323887,48
12	702946,20	2323888,90
13	702811,27	2323918,46
14	702808,49	2323898,60
15	702941,92	2323869,36
16	702944,25	2323868,64
17	702946,48	2323867,47
18	702948,22	2323866,16
19	702949,77	2323864,55
20	702951,07	2323862,66
21	702952,09	2323860,46
22	702952,67	2323858,35
23	702952,92	2323856,14
24	702993,60	2322585,65
25	702985,48	2322581,58
26	702985,10	2322591,07
27	702955,13	2322589,88

Обозначение характерных точек границ	Координаты, м	
	X	Y
28	702956,28	2322560,90
29	702943,29	2322560,39
1	702943,71	2322549,97
52:01:0000000:1:3Y4		
1	702809,89	2323918,77
2	702811,26	2323918,47
3	702808,48	2323898,60
4	702806,92	2323898,94
1	702809,89	2323918,77
52:05:0000000:206:3Y2		
1	667662,05	2326994,08
2	667662,04	2326978,70
3	667672,44	2326966,94
4	667600,16	2326960,20
5	667600,33	2326962,31
6	667617,56	2326989,93
1	667662,05	2326994,08
52:05:0000000:224:3Y1		
52:05:0000000:224:3Y1(1)		
1	684742,17	2325212,53
2	684744,57	2325193,91
3	684744,89	2325192,44
4	684677,50	2325194,82
5	684687,04	2325206,48
6	684692,30	2325214,29
1	684742,17	2325212,53
52:05:0000000:224:3Y1(2)		
7	684903,51	2325201,52
8	684913,37	2325192,35
9	684885,21	2325191,53
10	684886,00	2325202,75
11	684891,04	2325202,40
7	684903,51	2325201,52
52:05:0000000:224:3Y1(3)		
12	693428,74	2322068,17
13	693432,78	2322060,91
14	693429,54	2322053,65
15	693427,82	2322049,56
16	693421,13	2322055,27
17	693423,62	2322062,16
18	693412,60	2322085,92
19	693416,64	2322077,85
20	693423,90	2322070,59
12	693428,74	2322068,17
52:05:0000000:207:3Y1		

Обозначение характерных точек границ	Координаты, м	
	X	Y
1	692686,08	2323322,20
2	692686,74	2323305,51
3	692699,73	2323306,02
4	692700,40	2323289,04
5	692687,41	2323288,52
6	692691,61	2323181,64
7	692692,74	2323179,84
8	692693,61	2323177,41
9	692693,86	2323175,43
10	692694,26	2323165,19
11	692694,30	2323163,03
12	692694,20	2323144,74
13	692694,22	2323143,48
14	692698,97	2323022,80
15	692680,78	2323020,46
16	692677,97	2323020,12
17	692665,91	2323326,04
1	692686,08	2323322,20
52:05:0000000:440:3Y1		
52:05:0000000:440:3Y1(1)		
1	693292,46	2322234,09
2	693300,65	2322222,78
3	693306,87	2322215,16
4	693312,23	2322214,03
5	693317,03	2322217,14
6	693319,57	2322224,76
7	693318,93	2322225,55
8	693322,29	2322229,44
9	693334,38	2322218,96
10	693324,59	2322207,66
11	693333,86	2322199,63
12	693334,59	2322198,94
13	693335,86	2322197,39
14	693336,89	2322195,28
15	693335,95	2322194,85
16	693329,49	2322194,85
17	693318,20	2322195,66
18	693313,36	2322194,85
19	693310,94	2322187,59
20	693307,71	2322177,90
21	693298,03	2322167,42
22	693293,74	2322165,59
23	693278,13	2322179,13
24	693277,86	2322181,13
25	693279,47	2322189,20

Обозначение характерных точек границ	Координаты, м	
	X	Y
26	693281,89	2322201,30
27	693280,28	2322206,14
28	693271,41	2322206,14
29	693264,14	2322194,85
30	693263,36	2322191,93
31	693252,24	2322201,57
32	693252,36	2322202,45
33	693250,38	2322217,42
34	693252,93	2322235,77
35	693259,14	2322241,14
36	693270,15	2322240,01
37	693277,77	2322246,79
38	693279,09	2322247,11
39	693291,93	2322235,98
1	693292,46	2322234,09
52:05:0000000:440:3Y1(2)		
40	693377,56	2322153,80
41	693373,87	2322146,42
42	693332,93	2322181,91
43	693332,47	2322181,38
44	693331,92	2322182,75
45	693337,56	2322182,75
46	693345,63	2322179,52
47	693347,61	2322179,76
40	693377,56	2322153,80
52:05:0000000:440:3Y1(3)		
48	693371,46	2322126,14
49	693371,46	2322123,84
50	693365,00	2322126,27
51	693359,47	2322136,53
48	693371,46	2322126,14
52:05:0000000:440:3Y1(4)		
52	693428,73	2322109,44
53	693428,73	2322109,23
54	693427,92	2322108,29
55	693420,26	2322106,20
56	693394,52	2322128,52
57	693394,85	2322131,91
58	693397,53	2322136,49
52	693428,73	2322109,44
52:05:0000000:440:3Y1(5)		
59	693612,27	2321967,08
60	693621,36	2321977,73
61	693635,81	2321965,39
62	693623,48	2321950,94

Обозначение характерных точек границ	Координаты, м	
	X	Y
63	693677,04	2321905,23
64	693670,84	2321901,43
65	693662,67	2321896,36
66	693639,15	2321884,21
67	693627,19	2321878,20
68	693574,63	2321922,30
69	693563,29	2321909,01
70	693548,83	2321921,34
71	693557,92	2321931,99
72	693538,15	2321948,87
73	693541,37	2321952,65
74	693427,82	2322049,56
75	693429,54	2322053,65
76	693432,78	2322060,91
77	693428,74	2322068,17
78	693423,90	2322070,59
79	693416,64	2322077,85
80	693412,60	2322085,92
81	693411,62	2322091,32
82	693426,47	2322078,45
83	693555,07	2321968,70
84	693557,62	2321971,69
85	693563,83	2321966,39
86	693574,26	2321978,62
87	693575,36	2321979,74
88	693576,83	2321980,82
89	693578,32	2321981,59
90	693579,90	2321982,12
91	693581,80	2321982,42
92	693583,81	2321982,37
93	693585,56	2321982,02
94	693587,13	2321981,43
95	693588,28	2321980,82
96	693589,22	2321980,13
97	693592,49	2321983,96
98	693612,27	2321967,08
52:05:0000000:223:3Y3		
52:05:0000000:223:3Y3(1)		
1	692708,44	2322746,24
2	692699,36	2322709,06
3	692695,60	2322707,69
1	692708,44	2322746,24
52:05:0000000:223:3Y3(2)		
4	693072,29	2322361,80
5	693072,30	2322361,80

Обозначение характерных точек границ	Координаты, м	
	X	Y
6	693072,22	2322357,63
7	693068,72	2322360,67
4	693072,29	2322361,80
52:05:0000000:223:3Y3(3)		
8	693107,52	2322310,47
9	693107,66	2322303,80
10	693107,11	2322301,91
11	693106,64	2322301,37
12	693105,82	2322302,09
8	693107,52	2322310,47
52:05:0000000:223:3Y3(4)		
13	693203,87	2322246,85
14	693209,17	2322244,38
15	693203,67	2322243,68
16	693189,15	2322256,27
17	693196,08	2322254,28
13	693203,87	2322246,85
52:05:0000000:223:3Y3(5)		
18	693225,15	2322293,88
19	693223,64	2322257,88
20	693216,39	2322251,11
21	693220,84	2322258,53
22	693220,14	2322266,66
23	693215,89	2322281,87
24	693215,19	2322300,97
25	693209,88	2322303,45
26	693206,23	2322310,28
18	693225,15	2322293,88
52:01:0000000:203:3Y1		
1	698491,58	2317807,69
2	698467,11	2317786,96
3	698438,16	2317786,09
4	698420,79	2317805,57
1	698491,58	2317807,69
52:05:0000000:229:3Y3		
52:05:0000000:229:3Y3(1)		
1	673311,83	2324924,83
2	673314,20	2324919,22
3	673306,52	2324912,88
4	673303,07	2324910,11
5	673302,72	2324923,14
6	673306,78	2324924,70
1	673311,83	2324924,83
52:05:0000000:229:3Y3(2)		
7	673278,51	2324908,94

Обозначение характерных точек границ	Координаты, м	
	X	Y
8	673302,42	2324909,58
9	673293,80	2324902,64
10	673284,86	2324903,28
11	673278,47	2324888,93

Обозначение характерных точек границ	Координаты, м	
	X	Y
12	673263,24	2324888,52
13	673263,38	2324889,02
14	673272,11	2324901,48
7	673278,51	2324908,94

Проектом межевания предусмотрено установление публичного сервитута в границах зоны планируемого размещения линейного объекта в соответствии со ст. 39.37 Земельного Кодекса Российской Федерации в целях, предусмотренных п. 1, 2 указанной статьи.

Перечень кадастровых номеров существующих земельных участков, на которых линейный объект может быть размещен на условиях публичного сервитута

Кадастровый номер земельного участка	Категория земель	Адрес (описание местоположения)	Площадь исходного земельного участка, кв.м.	Площадь публичного сервитута в границах земельного участка кв.м.
52:05:0100016:152	Земли сельскохозяйственного назначения	Нижегородская обл, р-н Уренский, в 200 метрах северо-западнее асфальто-бетонного завода Уренского ДРСП	32233	2682
52:05:0100016:150	Земли промышленности, энергетики, транспорта, связи, радиовещания, телевидения, информатики, земли для обеспечения космической деятельности, земли обороны, безопасности и земли иного специального назначения	Нижегородская обл, р-н Уренский, в 200 метрах северо-западнее асфальтобетонного завода Уренского ДРСП	4547	8
52:05:0100016:123	Земли сельскохозяйственного назначения	Нижегородская область, Уренский район, в 20 м западнее кладбища	7037	1359
52:05:0100016:124	Земли промышленности, энергетики, транспорта, связи, радиовещания, телевидения, информатики, земли для обеспечения космической деятельности, земли обороны, безопасности и земли иного специального назначения	Нижегородская область, Уренский район, в 20 м западнее кладбища	1563	162
52:05:0100016:1	Земли промышленности, энергетики, транспорта, связи, радиовещания, телевидения, информатики, земли для обеспечения космической деятельности, земли обороны, безопасности и земли иного специального назначения	Нижегородская обл., Уренский р-он в 1 км. юго-восточнее АО"Маслодел" АБЗОАО "Нижегородавтодор"	20867	27

52:05:0100016:144	Земли промышленности, энергетики, транспорта, связи, радиовещания, телевидения, информатики, земли для обеспечения космической деятельности, земли обороны, безопасности и земли иного специального назначения	Нижегородская область, Уренский район, восточная окраина г.Урень, примерно в 270 м от ориентира по направлению на восток	7413	158
52:05:0100015:71	Земли сельскохозяйственного назначения	Ориентир н.п. Темта.. Участок находится примерно в от ориентира по направлению на Участок находится примерно в 110 м., по направлению на юго-восток от ориентира. Почтовый адрес ориентира:Нижегородская обл, р-н Уренский.	326638	499
52:05:0100013:46	Земли сельскохозяйственного назначения	Ориентир н.п. Темта.. Участок находится примерно в от ориентира по направлению на Участок находится примерно в 100 м., по направлению на запад от ориентира. Почтовый адрес ориентира:Нижегородская обл, р-н Уренский.	1107764	37409
52:05:0100011:317	Земли сельскохозяйственного назначения	Ориентир н.п. Бол. Малиновка.. Участок находится примерно в от ориентира по направлению на Участок находится примерно в 360 м., по направлению на северо-восток от ориентира. Почтовый адрес ориентира:Нижегородская обл, р-н Уренский.	4937076	8334
52:05:0100011:322	Земли сельскохозяйственного назначения	Ориентир н.п. Бол. Малиновка.. Участок находится примерно в от ориентира по направлению на Участок находится примерно в 110 м., по направлению на запад от ориентира. Почтовый адрес ориентира:Нижегородская обл, р-н Уренский.	868824	38394
52:05:0100011:332	Земли промышленности, энергетики, транспорта, связи, радиовещания, телевидения, информатики, земли для обеспечения космической деятельности, земли обороны, безопасности и земли иного специального назначения	Нижегородская область, Уренский район, 22ОПМЗ 22Н-4437 Подъезд к д.Б.Малиновка от а/д Темта-Буренино	21739	360
52:05:0100011:316	Земли сельскохозяйственного назначения	Ориентир н.п. Буренино. Участок находится примерно в от ориентира по направлению на Участок находится примерно в 120 м., по	3368824	10992

		направлению на восток от ориентира. Почтовый адрес ориентира:Нижегородская обл, р-н Уренский.		
52:05:0100011:321	Земли сельскохозяйственного назначения	Ориентир н.п. Буренино.. Участок находится примерно в от ориентира по направлению на Участок находится примерно в 100 м., по направлению на север от ориентира. Почтовый адрес ориентира: Нижегородская обл, р-н Уренский.	267674	12596
52:05:0100011:320	Земли сельскохозяйственного назначения	Ориентир н.п. Буренино.. Участок находится примерно в от ориентира по направлению на Участок находится примерно в 100 м., по направлению на север от ориентира. Почтовый адрес ориентира: Нижегородская обл, р-н Уренский.	16995	2784
52:05:0040027:492	Земли сельскохозяйственного назначения	Ориентир д. Рогово. Участок находится примерно в от ориентира по направлению на Участок находится примерно в 600м, по направлению на юго-запад от ориентира. Почтовый адрес ориентира: Нижегородская обл, р-н Уренский, участок №30	1879428	23997
52:05:0040027:489	Земли сельскохозяйственного назначения	Ориентир д. Рогово. Участок находится примерно в от ориентира по направлению на Участок находится примерно в 400м, по направлению на запад от ориентира. Почтовый адрес ориентира: Нижегородская обл, р-н Уренский, участок №27	160848	4096
52:05:0040027:487	Земли сельскохозяйственного назначения	Ориентир д. Рогово. Участок находится примерно в от ориентира по направлению на Участок находится примерно в 400м, по направлению на запад от ориентира. Почтовый адрес ориентира: Нижегородская обл, р-н Уренский, участок №25	1168887	913
52:05:0040027:488	Земли сельскохозяйственного назначения	Ориентир д. Рогово. Участок находится примерно в от ориентира по направлению на Участок находится примерно в 800м,	332359	15472

		по направлению на север от ориентира. Почтовый адрес ориентира: Нижегородская обл, р-н Уренский, участок №26		
52:05:0040027:474	Земли сельскохозяйственного назначения	Ориентир н.п Большое Горево. Участок находится примерно в от ориентира по направлению на Участок находится примерно в 990м, по направлению на запад от ориентира. Почтовый адрес ориентира: Нижегородская обл, р-н Уренский, участок №9	538759	16852
52:05:0040027:473	Земли сельскохозяйственного назначения	Ориентир н.п Большое Горево. Участок находится примерно в от ориентира по направлению на Участок находится примерно в 880м, по направлению на запад от ориентира. Почтовый адрес ориентира: Нижегородская обл, р-н Уренский, участок №8	786670	14558
52:05:0040027:485	Земли сельскохозяйственного назначения	Ориентир д. Тулага. Участок находится примерно в от ориентира по направлению на Участок находится примерно в 750 м, по направлению на юг от ориентира. Почтовый адрес ориентира: Нижегородская обл, р-н Уренский, участок №7	386543	15546
52:05:0040027:484	Земли сельскохозяйственного назначения	Ориентир д. Тулага. Участок находится примерно в от ориентира по направлению на Участок находится примерно в 250 м, по направлению на юг от ориентира. Почтовый адрес ориентира: Нижегородская обл, р-н Уренский, участок №6	331019	12897
52:05:0040027:498	Земли сельскохозяйственного назначения	Ориентир д.№27 по ул. Молодежной. Участок находится примерно в от ориентира по направлению на Участок находится примерно в 500 метрах, по направлению на юго-запад от ориентира. Почтовый адрес ориентира: Нижегородская область, р-н Уренский, д Тулага	207010	186

52:05:0040027:482	Земли сельскохозяйственного назначения	Ориентир примыкает с востока к д. Тулага. Почтовый адрес ориентира: Нижегородская обл, р-н Уренский, участок №4	752863	15870
52:05:0000000:2	Земли промышленности, энергетики, транспорта, связи, радиовещания, телевидения, информатики, земли для обеспечения космической деятельности, земли обороны, безопасности и земли иного специального назначения	установлено относительно ориентира, расположенного в границах участка. Почтовый адрес ориентира: Нижегородская область, р-н Уренский	4004900	3831
52:05:0000000:748	Земли лесного фонда	Российская Федерация, Нижегородская область, Уренский район, Уренское районное лесничество, Арьевское участковое лесничество, квартал 319, квартал 320 (за исключением части выделов 15,16,22,25), квартал 321 (за исключением части выделов 16,33,41), квартал 322 (за исключением части выделов 2,4,16,23,24,32), квартал 323 (за исключением части выделов 1,16,33,41,45), квартал 324	4493288	3052
52:05:0000000:551	Земли промышленности, энергетики, транспорта, связи, радиовещания, телевидения, информатики, земли для обеспечения космической деятельности, земли обороны, безопасности и земли иного специального назначения	Нижегородская область, Уренский район, 22 ОП РЗ 22К-0090 Подъезд к г. Урень от а/д Н.Новгород-Шахунья-Киров	146992	328
52:05:0000000:161	Земли промышленности, энергетики, транспорта, связи, радиовещания, телевидения, информатики, земли для обеспечения космической деятельности, земли обороны, безопасности и земли иного специального назначения	установлено относительно ориентира, расположенного в границах участка. Почтовый адрес ориентира: Нижегородская обл, р-н Уренский	1527015	482
52:05:0000000:493	Земли промышленности, энергетики, транспорта, связи, радиовещания, телевидения, информатики, земли для обеспечения космической деятельности, земли обороны, безопасности и земли иного специального назначения	Нижегородская обл, Уренский район, 22 ОП МЗ 22Н-4420 Подъезд к д. Рогово от а/д Урень-Шарья-Никольск-Котлас	45648	357
52:05:0000000:509	Земли промышленности, энергетики, транспорта, связи, радиовещания, телевидения, информатики, земли для обеспечения космической деятельности, земли обороны, безопасности и земли иного специального назначения	Нижегородская область, Уренский район, 22 ОП МЗ 22Н-4422 Подъезд к с.Б.Гореве-д.Опушкино от а/д Урень-Шарья-Никольск-Котлас	158768	400

52:05:0000000:530	Земли промышленности, энергетики, транспорта, связи, радиовещания, телевидения, информатики, земли для обеспечения космической деятельности, земли обороны, безопасности и земли иного специального назначения	Нижегородская область, Уренский район, 22 ОП МЗ 22Н-4412 Б.Арья-Б.Красногор-Содомово-Б.Козляна-Карпуниха	586146	559
52:05:0000000:491	Земли промышленности, энергетики, транспорта, связи, радиовещания, телевидения, информатики, земли для обеспечения космической деятельности, земли обороны, безопасности и земли иного специального назначения	Нижегородская область, Уренский район, 22 ОП МЗ 22Н-4411 Темта-Буренино	41650	400
52:05:0020030:358	Земли промышленности, энергетики, транспорта, связи, радиовещания, телевидения, информатики, земли для обеспечения космической деятельности, земли обороны, безопасности и земли иного специального назначения	Нижегородская область, Уренский район, 22 ОП МЗ 22Н-4424 Подъезд к д.Горяиновка от а/д Урень-Шарья-Никольск-Котлас	29686	368
52:05:0000000:513	Земли промышленности, энергетики, транспорта, связи, радиовещания, телевидения, информатики, земли для обеспечения космической деятельности, земли обороны, безопасности и земли иного специального назначения	Нижегородская обл, Уренский район, 22 ОП РЗ 22К-0157 Урень-Шарья-Никольск-Котлас	621936	440
52:05:0000000:209	Земли лесного фонда	Российская Федерация, Нижегородская область, р-н Уренский, Уренское районное лесничество, Тулажское участковое лесничество кварталы № 188-201	16576813	26263
52:05:0000000:206	Земли лесного фонда	Нижегородская область, Уренский район, Уренское районное лесничество, Тулажское участковое лесничество кварталы №№ 152, 228-236	7940000	2265
52:05:0000000:205	Земли лесного фонда	Нижегородская обл, р-н Уренский, участок 20 С, в северной части района. Центральная усадьба д. Тулага 19 км от райцентра	7746910	16979
52:05:0000000:596	Земли лесного фонда	Российская Федерация, Нижегородская область, Уренский район, Уренское районное лесничество, Тулажское участковое лесничество, кварталы №№ 2, 7, 8, 15-19, 26-34, 151	24148547	71480
52:05:0020030:343	Земли сельскохозяйственного назначения	Ориентир н.п. Павловский.. Участок находится примерно в от ориентира по направлению на Участок находится примерно в 180 м., по направлению на	1108762	34888

		юго-запад от ориентира. Почтовый адрес ориентира: Нижегородская обл, р-н Уренский, н.п. Павловский.		
52:05:0020030:337	Земли сельскохозяйственного назначения	Ориентир н.п. Б. Карпуниха. Участок находится примерно в от ориентира по направлению на Участок находится примерно в 270 м., по направлению на юг от ориентира. Почтовый адрес ориентира: Нижегородская обл, р-н Уренский, н.п. Б. Карпуниха.	454004	21747
52:05:0020030:336	Земли сельскохозяйственного назначения	Ориентир н.п. Б. Карпуниха.. Участок находится примерно в от ориентира по направлению на Участок находится примерно в 210 м., по направлению на юго-восток от ориентира. Почтовый адрес ориентира: Нижегородская обл, р-н Уренский, н.п. Б. Карпуниха.	884950	5332
52:05:0020030:335	Земли сельскохозяйственного назначения	Ориентир н.п. Б. Карпуниха. Участок находится примерно в от ориентира по направлению на Участок находится примерно в 100 м., по направлению на восток от ориентира. Почтовый адрес ориентира: Нижегородская обл, р-н Уренский, н.п. Б. Карпуниха.	554448	30665
52:05:0000000:47	Земли промышленности, энергетики, транспорта, связи, радиовещания, телевидения, информатики, земли для обеспечения космической деятельности, земли обороны, 4безопасности и земли иного специального назначения	установлено относительно ориентира, расположенного в границах участка. Почтовый адрес ориентира: Нижегородская область, р-н Уренский, ВЛ 10 КВ № 1010 ПС "Урень", №1-216, 223-329, 331-451, 1-14	311	0,07
52:05:0000000:59	Земли промышленности, энергетики, транспорта, связи, радиовещания, телевидения, информатики, земли для обеспечения космической деятельности, земли обороны, безопасности и земли иного специального назначения	установлено относительно ориентира, расположенного в границах участка. Почтовый адрес ориентира: Нижегородская область, р-н Уренский, ВЛ 10 кВ № 1009 ПС "Урень", опоры №1-86,89-95, 103-104, 106	84	0,07
52:05:0000000:51	Земли промышленности, энергетики, транспорта, связи, радиовещания, телевидения, информатики, земли для обеспечения космической деятельности, земли обороны, безопасности и земли иного специального назначения	Нижегородская область, р-н Уренский, ВЛ 10 кВ № 1003 ПС "Карпуниха"	272.1	9

52:05:0000000:208	Земли лесного фонда	Российская Федерация, Нижегородская область, р-н Уренский, Уренское районное лесничество, Тулажское участковое лесничество кварталы №№ 212, 213	2720000	55407
52:01:0000000:1	Земли лесного фонда	Нижегородская обл, р-н Ветлужский	175925000	113266
52:05:0000000:207	Земли лесного фонда	Нижегородская обл, р-н Уренский, участок 16 С, в северной части района. Центральная усадьба д. Б. Козьяна 30 км от райцентра	15910590	6475
52:05:0000000:443	Земли лесного фонда	Нижегородская область, р-н Уренский, Уренское районное лесничество, Тулажское участковое лесничество, квартал №202	1087925	15347
52:05:0000000:440	Земли лесного фонда	Нижегородская область, р-н Уренский, Уренское районное лесничество, Тулажское участковое лесничество, квартала №№178-187	5897710	14934
52:05:0100016:143	Земли промышленности, энергетики, транспорта, связи, радиовещания, телевидения, информатики, земли для обеспечения космической деятельности, земли обороны, безопасности и земли иного специального назначения	Нижегородская обл, р-н Уренский	88	10
52:05:0020028:115	Земли сельскохозяйственного назначения	Ориентир н.п. М. Богданово. Участок находится примерно от ориентира по направлению на Участок находится примерно в 40 м., по направлению на восток от ориентира. Почтовый адрес ориентира:Нижегородская обл, р-н Уренский	978166	32151
52:05:0020028:114	Земли сельскохозяйственного назначения	Ориентир н.п. Б. Карпуниха.. Участок находится примерно в от ориентира по направлению на Участок находится примерно в 230 м., по направлению на восток от ориентира. Почтовый адрес ориентира:Нижегородская обл, р-н Уренский	91977	2373

52:05:0000000:48	Земли промышленности, энергетики, транспорта, связи, радиовещания, телевидения, информатики, земли для обеспечения космической деятельности, земли обороны, безопасности и земли иного специального назначения	Нижегородская область, р-н Уренский, ВЛ 10 кВ № 1008 ПС "Урень", опоры 1-27,30-39,51-135,143-251	260	3
52:05:0100016:147	Земли промышленности, энергетики, транспорта, связи, радиовещания, телевидения, информатики, земли для обеспечения космической деятельности, земли обороны, безопасности и земли иного специального назначения	Нижегородская область, Уренский район, восточная окраина границы г. Урень, примерно в 1100 м от ориентира по направлению на юго-восток	78	1
52:01:0200089:115	Земли лесного фонда	Нижегородская обл, р-н Ветлужский, Ветлужское районное лесничество, Каменское участковое лесничество, квартал №113	1120000	25004
52:01:0000000:113	Земли лесного фонда	Нижегородская обл, р-н Ветлужский, Ветлужское районное лесничество, Каменское участковое лесничество, квартал №95	1240000	4946
52:01:0000000:111	Земли лесного фонда	Нижегородская обл, р-н Ветлужский, Ветлужское районное лесничество, Каменское участковое лесничество, квартал №93	1550000	22130
52:01:0000000:353	Земли лесного фонда	Нижегородская область, Ветлужский район, Ветлужское районное лесничество, Ветлужское участковое лесничество, кварталы №№ 78, 86-108	27000032	41260
52:01:0000000:330	Земли лесного фонда	Нижегородская область, Ветлужский район, Ветлужское районное лесничество, Ветлужское участковое лесничество, Квартала: 37-77, 79-85	45315000	78102
52:01:0000000:203	Земли лесного фонда	Нижегородская обл, р-н Ветлужский, Ветлужское районное лесничество, Ветлужское участковое лесничество, квартал №210 ч	2010000	5068
52:01:1100313:77	Земли сельскохозяйственного назначения	Нижегородская область, Ветлужский район, д. Крутцы, (бывший колхоз им. Штурмина), в 1,0 км на северо-запад от д. Заганиха	225026	12506
52:01:0000000:101	Земли лесного фонда	Нижегородская область, Ветлужский район, д. Крутцы, (бывший колхоз им. Штурмина), в 1,0 км на северо-запад от д. Заганиха	225026	13510

52:01:1100313:78	Земли сельскохозяйственного назначения	Нижегородская область, Ветлужский район, д.Крутцы,(бывший колхоз им.Штурмина), в 0,7 км на северо-запад от д.Заганиха	416910	15646
52:01:1100313:80	Земли сельскохозяйственного назначения	Нижегородская область, Ветлужский район,д.Крутцы (колхоз им.Штурмина), в 0,3 км на север от д. Заганиха, площадью 6,0 га	59102	1210
52:01:1100313:79	Земли сельскохозяйственного назначения	Нижегородская область, Ветлужский район, д.Крутцы,(бывший колхоз им.Штурмина), в 0,5 км на северо-восток от д.Заганиха	340108	17030
52:01:0200127:202	Земли сельскохозяйственного назначения	Нижегородская область, Ветлужский район, д.Крутцы (колхоз им.Штурмина), в 0,4 км на северо-восток от д.Глушиха	95800	9600
52:01:1100313:76	Земли сельскохозяйственного назначения	Почтовый адрес ориентира: Нижегородская область, Ветлужский район, д.Крутцы,(бывший колхоз им.Штурмина), в 0,3 км на юг от д.Афониха	504473	2688
52:01:1100313:81	Земли сельскохозяйственного назначения	Нижегородская область, Ветлужский район, д.Крутцы (колхоз им.Штурмина), в 0,4 км на юго-запад от западной части д. Крутцы	288971	12786
52:01:1100312:69	Земли сельскохозяйственного назначения	Нижегородская обл, р-н Ветлужский, д.Крутцы(колхоз им.Штурмина), в 0,5 км на север от западной части д.Крутцы	423696	10939
52:01:1100312:183	Земли сельскохозяйственного назначения	Российская Федерация, Нижегородская область, Ветлужский муниципальный район, сельское поселение Крутцовский сельсовет, деревня Крутцы (Крутцовский с/с), 200 метров на север от дома 91 д.Крутцы.	20401	195
52:01:1100312:71	Земли сельскохозяйственного назначения	Нижегородская обл, р-н Ветлужский, д Крутцы(колхоз им.Штурмина), в 1,1 км на северо-запад от административного центра д.Крутцы	202875	10638
52:01:1100312:68	Земли сельскохозяйственного назначения	Нижегородская обл, р-н Ветлужский, д Крутцы (колхоз им.Штурмина), в 1,0 км на север от административного центра д.Крутцы	308424	9483

52:01:0200088:544	Земли населенных пунктов	Российская Федерация, Нижегородская область, муниципальный район Ветлужский, городское поселение город Ветлуга, город Ветлуга, улица М.Горького, земельный участок 80/1	73139	1493
52:01:0200088:482	Земли населенных пунктов	Нижегородская область, Ветлужский район, г.Ветлуга, автомобильная дорога 22 ОП РЗ 22К-0157 "Урень-Шарья-Никольск-Котлас"	15112	29
52:01:0000000:64	Земли населенных пунктов	Нижегородская обл, р-н Ветлужский, тер ВЛ 10 кв №1009 ПС "Ветлуга"	331	1
52:01:0000000:254	Земли промышленности, энергетики, транспорта, связи, радиовещания, телевидения, информатики, земли для обеспечения космической деятельности, земли обороны, безопасности и земли иного специального назначения	Нижегородская область, Ветлужский район, автомобильная дорога 22 ОП РЗ 22К-0157 "Урень-Шарья-Никольск-Котлас"	340668	64
52:01:0000000:209	Земли лесного фонда	Нижегородская обл, р-н Ветлужский, Ветлужское районное лесничество, Ветлужское участковое лесничество, часть квартала, квартал №205 ч	1530000	4975
52:01:0000000:256	Земли промышленности, энергетики, транспорта, связи, радиовещания, телевидения, информатики, земли для обеспечения космической деятельности, земли обороны, безопасности и земли иного специального назначения	Российская Федерация, Нижегородская обл, Ветлужский муниципальный район, сельское поселение Крутцовский сельсовет, д Крутцы (Крутцовский с/с), земельный участок 210	419995	998
52:01:0000000:253	Земли промышленности, энергетики, транспорта, связи, радиовещания, телевидения, информатики, земли для обеспечения космической деятельности, земли обороны, безопасности и земли иного специального назначения	Нижегородская область, Ветлужский район, автомобильная дорога 22 ОП МЗ 22Н-1212 "Подъезд к д.Глушиха-д.Морозиха от а/д Кр.Баки-Варнавино-Бельшево-Ветлуга"	76427	449
52:01:0000000:258	Земли промышленности, энергетики, транспорта, связи, радиовещания, телевидения, информатики, земли для обеспечения космической деятельности, земли обороны, безопасности и земли иного специального назначения	Нижегородская область, Ветлужский район, автомобильная дорога 22 ОП РЗ 22К-0013 "Кр. Баки-Варнавино-Бельшево-Ветлуга"	834892	358
52:01:0000000:46	Земли населенных пунктов	Нижегородская обл, р-н Ветлужский, тер ВЛ 10 кв №1009 ПС "Ветлуга"	331	0,07

52:05:0000000:224	Земли лесного фонда	Нижегородская обл, р-н Уренский, участок 23 С, 4.5 км от п. Атазик на северо-запад	10037	1568
52:05:0000000:223	Земли лесного фонда	Местоположение установлено относительно ориентира, расположенного в границах участка. Почтовый адрес ориентира: Нижегородская обл, р-н Уренский, участок 24 С, 3 км от п. Атазик на северо-запад	2681	840
52:05:0000000:229	Земли лесного фонда	Нижегородская обл, р-н Уренский, участок 34 С, расположен по обе стороны р. Вая от ее устья и выше по течению на 12 км и ниже от устья на 1 км	15648	1996
52:01:0200127:508	Земли промышленности, энергетики, транспорта, связи, радиовещания, телевидения, информатики, земли для обеспечения космической деятельности, земли обороны, безопасности и земли иного специального назначения	Российская Федерация, Нижегородская обл, Ветлужский муниципальный район, городское поселение город Ветлуга, город Ветлуга ул Микрорайон, 100 метров на юго-запад от д. 25	20753	5026

V. Сведения о лесных участках

Целевое назначение лесов, вид (виды) разрешенного использования лесных участков, количественные и качественные характеристики лесных участков, сведения о нахождении лесных участков в границах особо защитных участков лесов

Субъект Российской Федерации	Нижегородская область
Муниципальное образование	Уренский муниципальный округ
Категория земель	Земли лесного фонда
Лесничество (лесопарк)	Уренское районное лесничество
Участковое лесничество, урочище (при наличии)	Тулажское участковое лесничество
Целевое назначение лесов, категория защитных лесов	Эксплуатационные леса
Квартал	236
Лесотаксационный выдел/часть лесотаксационного выдела	Часть выдела 26
Квартал	223
Лесотаксационный выдел/часть лесотаксационного выдела	Часть выдела 6
Квартал	199
Лесотаксационный выдел/часть лесотаксационного выдела	Часть выдела 7
Квартал	196
Лесотаксационный выдел/часть лесотаксационного выдела	Часть выдела 2
Квартал	203
Лесотаксационный выдел/часть лесотаксационного выдела	Часть выдела 2,3,4,17
Квартал	227
Лесотаксационный выдел/часть лесотаксационного выдела	Часть выдела 31
Квартал	202
Лесотаксационный выдел/часть лесотаксационного выдела	Часть выдела 1,5,11
Квартал	178
Лесотаксационный выдел/часть лесотаксационного выдела	Часть выдела 1,2,3,13
Квартал	7
Лесотаксационный выдел/часть лесотаксационного выдела	Часть выдел 35
Квартал	2
Лесотаксационный выдел/часть лесотаксационного выдела	Часть выдела 18
Квартал	15
Лесотаксационный выдел/часть лесотаксационного выдела	Часть выдела 26
Квартал	26
Лесотаксационный выдел/часть лесотаксационного выдела	Часть выдела 22
Целевое назначение лесов, категория защитных лесов	Защитные леса. Леса, расположенные в защитных полосах лесов
Квартал	223
Лесотаксационный выдел/часть лесотаксационного выдела	Часть выдела 2,4,5
Квартал	201

Лесотаксационный выдел/часть лесотаксационного выдела	Часть выдела 18
Квартал	2
Лесотаксационный выдел/часть лесотаксационного выдела	Часть выдела 2
Квартал	7
Лесотаксационный выдел/часть лесотаксационного выдела	Часть выдела 2,3,4,18,19,21
Квартал	15
Лесотаксационный выдел/часть лесотаксационного выдела	Часть выдела 1,2,13
Квартал	26
Лесотаксационный выдел/часть лесотаксационного выдела	Часть выдела 1,2,13
Квартал	189
Лесотаксационный выдел/часть лесотаксационного выдела	Часть выдела 26,27,36,44,46,67,64,66
Квартал	213
Лесотаксационный выдел/часть лесотаксационного выдела	Часть выдела 46,40,36,28,29,25,14
Квартал	212
Лесотаксационный выдел/часть лесотаксационного выдела	Часть выдела 43,42,40,45,46,34,33,28,26,15,12
Целевое назначение лесов, категория защитных лесов	Защитные леса. Леса, распол.в водоохран.зонах
Квартал	7
Лесотаксационный выдел/часть лесотаксационного выдела	Часть выдела 16,34
Итого по участковому лесничеству	21,3554 га
Участковое лесничество, урочище (при наличии)	Арьевское участковое лесничество
Целевое назначение лесов, категория защитных лесов	Защитные леса. Леса, расположенные в защитных полосах лесов
Квартал	322
Лесотаксационный выдел/часть лесотаксационного выдела	Часть выдела 1
Целевое назначение лесов, категория защитных лесов	Эксплуатационные леса
Квартал	320
Лесотаксационный выдел/часть лесотаксационного выдела	Часть выдела 10,14
Итого по участковому лесничеству	0,3052 га
ИТОГО	21,6606 га
1. Лесничество (лесопарк)	Ветлужское районное лесничество
Участковое лесничество, урочище (при наличии)	Каменское участковое лесничество
Целевое назначение лесов, категория защитных лесов	Защитные леса. (Запрет.пол.лес.расп.вд.вод.об)
Квартал	113
Лесотаксационный выдел/часть лесотаксационного выдела	Часть выдела 1,4,6,8,9,10,13,14,15,16,19,20
Целевое назначение лесов, категория защитных лесов	Защитные леса. Ценные. Нерестоохранные полосы лесов
Квартал	95
Лесотаксационный выдел/часть лесотаксационного выдела	Часть выдела 5,12
Квартал	93
Лесотаксационный выдел/часть лесотаксационного выдела	Часть выдела 4
Целевое назначение лесов, категория защитных лесов	Защитные леса. Леса, распол. в водоохран.зонах
Квартал	93

Лесотаксационный выдел/часть лесотаксационного выдела	Часть выдела 1,2,11
Итого по лесничеству	5,2080 га
Участковое лесничество, урочище (при наличии)	Ветлужское участковое лесничество
Целевое назначение лесов, категория защитных лесов	Защитные леса. Нерестоохранные полосы лесов
Квартал	91
Лесотаксационный выдел/часть лесотаксационного выдела	Часть выдела 6,12,21,27,40,41,43,45
Квартал	210
Лесотаксационный выдел/часть лесотаксационного выдела	Часть выдела 27
Целевое назначение лесов, категория защитных лесов	Защитные леса. Леса, распол. в водоохран. зонах
Квартал	91
Лесотаксационный выдел/часть лесотаксационного выдела	Часть выдела 28
Квартал	209
Лесотаксационный выдел/часть лесотаксационного выдела	Часть выдела 20,26,34,58,64,66
Квартал	210
Лесотаксационный выдел/часть лесотаксационного выдела	Часть выдела 1
Квартал	205
Лесотаксационный выдел/часть лесотаксационного выдела	Часть выдела 44
Целевое назначение лесов, категория защитных лесов	Защитные леса. Леса, расположенные в защитных полосах лесов
Квартал	56
Лесотаксационный выдел/часть лесотаксационного выдела	Часть выдела 2,4,5,6,7,8,11
Квартал	54
Лесотаксационный выдел/часть лесотаксационного выдела	Часть выдела 22
Квартал	209
Лесотаксационный выдел/часть лесотаксационного выдела	Часть выдела 8,9
Квартал	85
Лесотаксационный выдел/часть лесотаксационного выдела	Часть выдела 9,10,12,22,21
Квартал	77
Лесотаксационный выдел/часть лесотаксационного выдела	Часть выдела 5
Квартал	55
Лесотаксационный выдел/часть лесотаксационного выдела	Часть выдела 12
Целевое назначение лесов, категория защитных лесов	Защитные леса. Запрет.пол.лес.расп.вд.вод.об.
Квартал	85
Лесотаксационный выдел/часть лесотаксационного выдела	Часть выдела 1,15
Целевое назначение лесов, категория защитных лесов	Защитные леса: леса, выполняющие функции защиты природных и иных объектов – леса, расположенные в зеленых зонах
Квартал	77
Лесотаксационный выдел/часть лесотаксационного выдела	Часть выдела 3,8,13,24
Квартал	55
Лесотаксационный выдел/часть лесотаксационного выдела	Часть выдела 1,2,3,6,7,8,9,16
Квартал	209

Лесотаксационный выдел/часть лесотаксационного выдела	Часть выдела 40,41,58,62
Квартал	205
Лесотаксационный выдел/часть лесотаксационного выдела	Часть выдела 54
Итого по участковому лесничеству	15,0385 га
Участковое лесничество, урочище (при наличии)	Заречное участковое лесничество
Целевое назначение лесов, категория защитных лесов	Защитные леса. Леса, расположенные в защитных полосах лесов
Квартал	90
Лесотаксационный выдел/часть лесотаксационного выдела	Часть выдела 24,38,42,52,61,71,74
Квартал	101
Лесотаксационный выдел/часть лесотаксационного выдела	Часть выдела 3,4,19,27,28,34,40,44,50,59
Целевое назначение лесов, категория защитных лесов	Эксплуатационные леса
Квартал	90
Лесотаксационный выдел/часть лесотаксационного выдела	Часть выдела 10,12,13,14,15,16,17,22,60,89
Квартал	87
Лесотаксационный выдел/часть лесотаксационного выдела	Часть выдела 69,54,68,70,63,66,65,64,113
Целевое назначение лесов, категория защитных лесов	Защитные леса. Леса, распол.в водоохран. зонах
Квартал	87
Лесотаксационный выдел/часть лесотаксационного выдела	Часть выдела 60,71
Квартал	101
Лесотаксационный выдел/часть лесотаксационного выдела	Часть выдела 70,72
Итого по участковому лесничеству	10,5796 га
Итого по лесничеству	30,8261 га
5. Общая площадь лесного участка	52,4867 га

6. Таксационное описание участка по целевому назначению и категориям защитных лесов:

№ п/п	Условный номер образуемого земельного участка (многоконтурного земельного участка)	Целевое назначение лесов	Сведения об особо защитных участках лесов (ОЗУ)	Местоположение лесного участка			Площадь (га) / Запас древесины (м3)	Количественные и качественные характеристики лесного участка				
				Участковое лесничество / урочище	Лесной квартал	Лесотаксационный выдел		Состав насаждений	Возраст (лет)	Бонитет	Полнота древостоя	Запас насаждений (м³ на 1 га)
1	2	3	4	5	6	7	8	9	10	11	12	13
1	52:05:0000000:748:3У 1(1)	Защитные леса. Леса, расположенны е в защитных полосах лесов	-	Арьевское участковое лесничество	322	1	0,0886 /13	4С1Е2Б2ОС1ИВ Д+ОЛС	45	1	0,6	150
2	52:05:0000000:748:3У 1(2)	Эксплуатацион ные леса	Небольшие участки лесов		320	14	0,1009 /15	4Е1П1С3ОС1Б	55	2	0,6	150

3	52:05:0000000:748:3У 1(3)		(до 100га), расположенны е среди безлесных пространств		320	10	0,0462 /6	50С2Б2С1Е	35	1	0,6	140	
4	52:05:0000000:748:3У 1(4)				320	10	0,0695 /10	50С2Б2С1Е	35	1	0,6	140	
Итого 52:05:0000000:748:3У1							0,3052						
5	52:05:0000000:206:3У 1	Эксплуатацион ные леса	-	Тулажское участковое лесничество	236	26	0,0688 /9	7ОЛСЗБ	55	2	0,6	130	
Итого 52:05:0000000:206:3У1							0,0688						
6	52:05:0000000:229:3У 1	Защитные леса. Леса, расположенны е в защитных полосах лесов	Уч-ки лесов вокруг поселков городского типа, сельских населенных пунктов	Тулажское участковое лесничество	223	5	0,1534/20	4Б3ОС1Б2Е+С	55	2	0,5	130	
Итого 52:05:0000000:229:3У1							0,1534						
7	52:05:0000000:205:3У 1(1)	Эксплуатацион ные леса	-		223	6	0,1787/41	3Е2П2ОС1ОС2Б	90	2	0,6	230	
8					223	4	0,0823 /21	4Е2П3ОС1Б	80	2	0,7	250	
9	52:05:0000000:205:3У 1(2)	Защитные леса. Леса, расположенны е в защитных полосах лесов	Уч-ки лесов вокруг поселков городского типа, сельских населенных пунктов	Тулажское участковое лесничество	223	4	0,0003	4Е2П3ОС1Б	80	2	0,7	250	
11	52:05:0000000:205:3У 1(3)				-	223	2	0,8858/151	6Б3ОС1Е+П	60	2	0,6	170
12					Уч-ки лесов вокруг поселков городского типа, сельских населенных пунктов	223	4	0,5508/138	4Е2П3ОС1Б	80	2	0,7	250
Итого 52:05:0000000:205:3У1							1,6979						
13	52:05:0000000:229:3У 2	Защитные леса. Леса, расположенны	-	Тулажское участковое лесничество	223	2	0,0027	6Б3ОС1Е+П	60	2	0,6	170	

		е в защитных полосах лесов											
Итого 52:05:0000000:229:3У2							0,0027						
14	52:05:0000000:223:3У 1	Защитные леса. Леса, расположенны е в защитных полосах лесов	-	Тулажское участковое лесничество	201	18	0,0005	9ОС1Б+С	75	2	0,6	260	
Итого 52:05:0000000:223:3У1							0,0005						
15	52:05:0000000:596:3У 1	Защитные леса. Леса, расположенны е в защитных полосах лесов	-	Тулажское участковое лесничество	2	2	1,7869/411	3Е1Е1П1П2Б2О С	95	2	0,5	230	
16		Эксплуатацион ные леса	-		2	18	0,0046	Квартальная просека					
17		Защитные леса.	-		7	2	0,4862/88	3Е2П4Б1ОС	100	2	0,4	180	
18		Леса, расположенны е в защитных полосах лесов	-		7	3	0,3026/42	4ОС2Б2ОЛС1ЛП 1ИВ	35	2	0,7	140	
19		Эксплуатацион ные леса	-		7	4	0,2080	сенокос					
20		Защитные леса.	-		7	35	0,0046	Квартальная просека					
21		Леса, распол.в водоохран.зона х	-	7	34	0,0022	Ручей						
22		Берегозащитны е,почвозащитн ые участки лесов, расположенны е вдоль водных объектов, склонов оврагов	-	7	16	0,1866/32	5ОС1Б1ОЛС1ЕЗ П	35	1	0,7	170		
23		Защитные леса.	-	7	19	0,1154	сенокос						
24		Леса, расположенны е в защитных полосах лесов	-	7	18	0,0797	Линия электропередач						
25		Защитные леса.	-	7	21	0,4108/70	4ОС3Б1ОЛС1КЛ 1Е	35	1	0,7	170		
26		Леса, расположенны е в защитных полосах лесов	-	15	1	0,3958	Линия электропередач						
27		Защитные леса.	-	15	2	1,0185/143	6ОС2Б1ЛП1КЛ	30	1	0,7	140		
28	Леса, расположенны е в защитных полосах лесов	-	15	13	0,4070/114	6ОС2Б1ЛП1КЛ	60	1	0,7	280			

29			-		26	1	0,3773	Линия электропередач				
30			-		26	2	1,1801/236	4П2Е2ОС1ОС1Б	75	1	0,5	200
31			-		26	13	0,1691/27	3ЕЗП2Б1Б1ОС	75	2	0,4	160
32		Эксплуатационные леса	-		15	26	0,0080	Квартальная просека				
33		Эксплуатационные леса	-		26	22	0,0046	Квартальная просека				
Итого 52:05:0000000:596:3У1							7,1480					
34	52:05:0000000:209:3У2	Эксплуатационные леса	Уч-ки лесов вокруг поселков городского типа, сельских населенных пунктов	Тулажское участковое лесничество	199	7	0,0188 /3	10Б	65	2	0,6	150
Итого 52:05:0000000:209:3У2							0,0188					
35	52:05:0000000:209:3У1(1)	Защитные леса. Леса расположенные в защитных полосах лесов	-	Тулажское участковое лесничество	189	26	0,0951/15	5С4С1Б	90	3	0,5	160
36	52:05:0000000:209:3У1(2)		-		189	27	0,1817/24	3С3С2Б2ОС	90	3	0,4	130
37			-		189	36	0,4043/69	4С2С2Б2ОС	90	2	0,5	170
38	52:05:0000000:209:3У1(3)		Уч-ки лесов вокруг поселков городского типа, сельских населенных пунктов		189	44	0,2776/31	5Б4ОС1ОЛС+С+Е	55	2	0,5	110
39			-		189	46	0,4375/92	5С3С1Б1ОС+Е	65	2	0,6	210
40	52:05:0000000:209:3У1(4)	Защитные леса. Леса расположенные в защитных полосах лесов	Уч-ки лесов вокруг поселков городского типа, сельских населенных пунктов		189	66	0,1284/21	5С3Б2ОС	75	2	0,5	160
					189	64	0,4514/41	4Б4ОС1ИВ1С+ОС+Б+ОЛС	45	3	0,5	90
41	52:05:0000000:209:3У1(5)	Эксплуатационные леса	Уч-ки лесов вокруг поселков городского		196	2	0,5651/85	6Б2ОС1С1Е	60	2	0,6	150

			типа, сельских населенных пунктов											
42	52:05:0000000:209:3У 1(6)	Защитные леса. Леса, расположенны е в защитных полосах лесов	-		201	18	0,0664 /17	90С1Б+С	75	2	0,6	260		
Итого 52:05:0000000:209:3У1							2,6075							
43	52:05:0000000:224:3У 1(1)	Защитные леса. Леса расположенны е в защитных полосах лесов	Уч-ки лесов вокруг поселков городского типа, сельских населенных пунктов	Тулажское участковое лесничество	189	67	0,1164	Болото						
44	52:05:0000000:224:3У 1(2)	Защитные леса. Леса расположенны е в защитных полосах лесов	Уч-ки лесов вокруг поселков городского типа, сельских населенных пунктов		189	64	0,0232 /2	4Б40С1ИВ1С+О С+Б+ОЛС	45	3	0,5	90		
44.1	52:05:0000000:224:3У 1(3)	Эксплуатацион ные леса	-		178	1	0,0171 /3	4Б20ЛС2Б10С1 С+ ДН	55	2	0,4	90		
Итого 52:05:0000000:224:3У1							0,1568							
45	52:05:0000000:208:3У 1(1)	Защитные леса. Леса расположенны е в защитных полосах лесов	-	Тулажское участковое лесничество	213	46	0,2146 /34	7С2Б10С	85	3	0,5	160		
46			-		213	40	0,5754 /109	4Б40С2С	75	2	0,6	190		
47			-		213	36	0,1865 /28	5Б50С+С	55	3	0,7	150		
48			-		213	28	0,1497 /21	8С2С	100	3	0,4	140		
49			-		213	29	0,3016 /51	10С	70	3	0,6	170		
50			-		213	25	0,1409 /21	8Б20С+С	60	3	0,7	150		
51			-		213	14	0,3546 /64	10С+Б	80	2	0,5	180		
52			-		212	43	0,9949 /219	9С1Б	80	2	0,6	220		
53			-		212	42	0,4958 /69	7Б10С2С	70	3	0,6	140		
54			-		212	46	0,0092	Квартальная просека						
55			-		212	40	0,0844 /3	8Б20ЛС	20	3	0,4	30		
56			Защитные леса. Леса расположенны е в защитных полосах лесов		-	212	34	0,1964 /43	8С2Б+0С	85	2	0,6	220	
57					-	212	33	0,3161 /51	5Б30С1С1Е	65	2	0,6	160	
58					-	212	28	0,2832 /65	7С3Б	85	2	0,6	230	
59	-	212		26	0,1060/17	7Б20С1С	65	3	0,7	160				
60	-	212		15	0,5708 /131	8С2Б	80	3	0,7	230				
61	-	212		45	0,0080	Квартальная просека								

62	52:05:0000000:208:3У 1(3)	Защитные леса. Леса расположенны е в защитных полосах лесов	-		212	12	0,5526/ 127	9С1Б+С	70	2	0,7	230
Итого 52:05:0000000:208:3У1							5,5407					
63	52:05:0000000:207:3У 1	Эксплуатацион ные леса	-	Тулажское участковое лесничество	203	4	0,1752/14	4С2Е4Б	40	2	0,4	80
64			-		203	3	0,3444 /76	6С2Б2С	85	2	0,6	220
65			-		203	2	0,1099 /13	5Б2Б1ОС2С	45	3	0,6	120
66					203	17	0,0180	Квартальная просека				
Итого 52:05:0000000:207:3У1							0,6475					
67	52:05:0000000:443:3У 1(1)	Эксплуатацион ные леса	-	Тулажское участковое лесничество	202	11	0,0017	6Б3ОС1С+ОЛЧ	75	3	0,7	150
68	52:05:0000000:443:3У 1(2)		-		202	11	0,2556 /38	6Б3ОС1С+ОЛЧ	75	3	0,7	150
69	52:05:0000000:443:3У 1(3)		-		202	11	0,0395 /6	6Б3ОС1С+ОЛЧ	75	3	0,7	150
70	52:05:0000000:443:3У 1(4)		-		202	5	0,2367 /43	6Б3ОС1С	65	2	0,7	180
71	52:05:0000000:443:3У 1(5)		-		202	1	1,0012 /150	3Б2Б3ОС2С	75	3	0,6	150
Итого 52:05:0000000:443:3У1							1,5347					
72	52:05:0000000:440:3У 1(1)	Эксплуатацион ные леса	-	Тулажское участковое лесничество	178	13	0,3480 /31	4Б2Олс2Б1Ос1С	55	2	0,4	90
73	52:05:0000000:440:3У 1(2)		-		178	13	0,0385 /3	4Б2Олс2Б1Ос1С	55	2	0,4	90
74	52:05:0000000:440:3У 1(3)		-		178	13	0,0040	4Б2Олс2Б1Ос1С	55	2	0,4	90
75	52:05:0000000:440:3У 1(4)		-		178	13	0,0154 /1	4Б2Олс2Б1Ос1С	55	2	0,4	90
76			-		178	1	0,0154 /1	4Б2ОЛС2Б1ОС1 С+ ДН	55	2	0,4	90
77	52:05:0000000:440:3У 1(5)		-		178	1	0,3694 /33	4Б2ОЛС2Б1ОС1 С+ ДН	55	2	0,4	90
78			-		178	3	0,1896 /8	6ОЛС2Б2ИВ	25	3	0,5	40
79			-		178	2	0,5131 /21	7ОЛС2Б1ИВ	20	3	0,6	40
Итого 52:05:0000000:440:3У1							1,4934					

80	52:05:0000000:206:3У 2	Эксплуатационные леса	Уч-ки лесов вокруг поселков городского типа, сельских населенных пунктов	Тулажское участковое лесничество	227	31	0,1577/ 27	5С5Б	55	2	0,6	170
Итого 52:05:0000000:206:3У2							0,1577					
81	52:05:0000000:223:3У 2	Защитные леса. Леса, расположенные в защитных полосах лесов	-	Тулажское участковое лесничество	201	18	0,0396/10	9ОС1Б+С	75	2	0,6	260
Итого 52:05:0000000:223:3У2							0,0396					
82	52:05:0000000:229:3У 3(1)	Защитные леса. Леса, расположенные в защитных полосах лесов	Уч-ки лесов вокруг поселков городского типа, сельских населенных пунктов	Тулажское участковое лесничество	223	4	0,0106 /3	4Е2ПЗОС1Б	80	2	0,7	250
83	52:05:0000000:229:3У 3(2)						0,0329 /8	4Е2ПЗОС1Б	80	2	0,7	250
Итого 52:05:0000000:229:3У3							0,0435					
84	52:05:0000000:223:3У 3(1)	Эксплуатационные леса	-	Тулажское участковое лесничество	202	11	0,0064 /1	6БЗОС1С+ОЛЧ	75	3	0,7	150
85	52:05:0000000:223:3У 3(2)						0,0007	3Б2БЗОС2С	75	3	0,6	150
86	52:05:0000000:223:3У 3(3)						0,0008	3Б2БЗОС2С	75	3	0,6	150
87	52:05:0000000:223:3У 3(4)						0,0051 /1	3Б2БЗОС2С	75	3	0,6	150
88	52:05:0000000:223:3У 3(5)						0,0309 /5	3Б2БЗОС2С	75	3	0,6	150
Итого 52:05:0000000:223:3У3							0,0439					
Ветлужское районное лесничество												
90	52:01:0200089:115:3У 1(1)	Защитные леса. Запрет.пол.лес. расп.вд.вод.об	Ветлужский проектируемый комплексный заказник	Каменское участковое лесничество	113	20	0,4319 /69	6ОС4Б+ОЛЧ	65	3	0,5	160
91							0,2514/ 25	6БЗОЛЧ1ОС	70	3	0,5	100
92							0,0721/14	3Е2СЗБ2ОС	95	3	0,5	190
93							0,1079 /11	7БЗОЛЧ	70	3	0,5	100
94							0,4264 /68	6ОСЗБ1ОЛЧ+ОС	65	3	0,5	160

95					113	13	0,0571 /11	3С2Е3Б2ОС	95	3	0,5	190		
96					113	9	0,2292 /34	4Б2ОС3С1Е	75	2	0,5	150		
97					113	10	0,0593 /7	9Б1ОЛЧ	65	3	0,5	110		
98					113	8	0,1123 /11	6Б3ОЛЧ1ОС	70	3	0,5	100		
99					113	6	0,3966 /56	4Б3ОС3С	75	2	0,5	140		
100					113	4	0,2393/26	6Б4ОЛЧ	75	3	0,5	110		
101	52:01:0200089:115:3У 1(2)	Защитные леса. Запрет.пол.лес. расп.вд.вод.об	Ветлужский проектируемы й комплексный заказник		113	1	0,1169 /12	5Б5ОЛЧ	70	3	0,5	100		
Итого 52:01:0200089:115:3У1								2,5004						
102	52:01:0000000:113:3У 1(1)	Защитные леса. Ценные. Нерестоохран ные полосы лесов	Ветлужский проектируемы й комплексный заказник	Каменское участковое лесничество	95	12	0,2704 /35	5Б2ОЛС2ОЛЧ1О С	65	3	0,6	130		
103					95	5	0,0878 /4	10Б	25	3	0,5	40		
104	52:01:0000000:113:3У 1(2)	Защитные леса. Ценные. Нерестоохран ные полосы лесов	Ветлужский проектируемы й комплексный заказник		95	12	0,1364 /18	5Б2ОЛС2ОЛЧ1О С	65	3	0,6	130		
Итого 52:01:0000000:113:3У1								0,4946						
105	52:01:0000000:111:3У 1(1)	Защитные леса. Леса, распол. в водоохран.зона х	Берегозащитны е,почвозащитн ые участки лесов, расположенны е вдоль водных объектов, склонов оврагов	Каменское участковое лесничество	93	1	0,0729 /8	6Б1ОС1ДН2С	45	2	0,7	110		
106	52:01:0000000:111:3У 1(2)				93	11	0,3777 /60	5С3ДН1Б1ОС	65	1	0,4	160		
107	52:01:0000000:111:3У 1(3)				Защитные леса. Ценные. Нерестоохран ные полосы лесов	Ветлужский проектируемы й комплексный заказник	93	4	0,1631 /21	4ДН2Б1ОС3С+Е	65	3	0,6	130
108	52:01:0000000:111:3У 1(4)						93	4	0,0143 /2	4ДН2Б1ОС3С+Е	65	3	0,6	130
109							93	4	0,6183 /80	4ДН2Б1ОС3С+Е	65	3	0,6	130
110	52:01:0000000:111:3У 1(5)	Защитные леса. Леса, распол. в водоохран.зона х	Берегозащитны е,почвозащитн ые участки лесов,		93	2	0,9667 /126	4ДН2Б1ОС3С+Е	65	3	0,6	130		

			расположены е вдоль водных объектов, склонов оврагов										
Итого 52:01:0000000:111:3У1							2,2130						
111	52:01:0000000:353:3У 1	Защитные леса. Леса, распол. в водоохран.зона х	Берегозащитны е,почвозащитн ые участки лесов, расположенны е вдоль водных объектов, склонов оврагов	Ветлужское участковое лесничество	91	28	0,7553 /196	7С3Е	100	2	0,6	260	
112		Защитные леса. Нерестоохранн ые полосы лесов	Уч-ки лесов вокруг поселков городского типа, сельских населенных пунктов		91	27	0,4354 /135	7С3Е	100	2	0,7	310	
113			Уч-ки лесов вокруг поселков городского типа, сельских населенных пунктов		91	21	0,2461 /71	10С	100	2	0,7	290	
114			-		91	45	0,0679	Линия электропередач					
115		Защитные леса. Нерестоохранн ые полосы лесов	Уч-ки лесов вокруг поселков городского типа, сельских населенных пунктов		91	43	0,4609 /147	7С3Е+Б1	100	1	0,7	320	
116		Защитные леса. Нерестоохранн ые полосы лесов	Уч-ки лесов вокруг поселков городского типа, сельских населенных пунктов		91	41	0,5328 /139	9С1Б	100	2	0,6	260	
117			Уч-ки лесов вокруг поселков городского типа, сельских населенных пунктов		91	40	0,4305 /99	10С+Б	85	2	0,6	230	
118		Защитные леса. Нерестоохранн ые полосы лесов	-		91	12	0,1729 /45	9С1Б	100	2	0,6	260	
119		Защитные леса. Нерестоохранн ые полосы лесов	-		91	6	1,0242 /236	9С1Б	90	2	0,6	230	

Итого 52:01:0000000:353:3У1								4,1260					
120	52:01:0000000:330:3У1(1)	Защитные леса. Запрет.пол.лес. расп.вд.вод.об.	-	Ветлужское участковое лесничество	85	15	0,0666/13	10С	90	3	0,6	200	
121	52:01:0000000:330:3У1(2)	Защитные леса. Запрет.пол.лес. расп.вд.вод.об.	-		85	15	0,5890/118	10С	90	3	0,6	200	
122		Защитные леса. Леса, расположенны е в защитных полосах лесов	-		85	12	0,6001/120	6С3Е1Б	90	2	0,5	200	
Итого 52:01:0000000:330:3У1								1,2557					
123	52:01:0000000:330:3У2	Защитные леса. Леса, расположенны е в защитных полосах лесов	-	Ветлужское участковое лесничество	85	9	0,18 /54	10С	80	2	0,8	300	
124		Защитные леса. Леса, расположенны е в защитных полосах лесов	-		85	10	0,3404 /95	ЛК10С+Е	73	2	0,8	280	
125		Защитные леса. Запрет.пол.лес. расп.вд.вод.об.	-		85	1	0,1253 /31	ЛК10С	78	2	0,7	250	
126		Защитные леса. Леса, расположенны е в защитных полосах лесов	-		85	21	0,008	Лесная дорога					
127		Защитные леса. Леса, расположенны е в защитных полосах лесов	-		85	22	0,0082	Квартальная просека					
128		Защитные леса: леса, выполняющие функции защиты	-		77	13	0,5526 /105	6С2Е2Б	90	2	0,5	190	
129		природных и иных объектов – леса, расположенны е в зеленых зонах	-		77	8	0,4895 /93	4Е1С4Б1ОС	75	2	0,6	190	
130			-		77	3	0,8101 /211	7С3Е+Б	75	2	0,7	260	
131			-		77	5	0,074 /19	7С2Е1Б	85	2	0,7	260	
132			-		77	24	0,008	Квартальная просека					
Итого 52:01:0000000:330:3У2								2,5961					
133	52:01:0000000:203:3У1	Защитные леса. Нерестоохранн	-	Ветлужское участковое лесничество	210	27	0,0997/22	4С2Е4Б	65	2	0,7	220	

		ые полосы лесов														
Итого 52:01:0000000:203:3У1							0,0997									
134	52:01:0000000:330:3У4	Защитные леса: леса, выполняющие функции защиты природных и иных объектов – леса, расположенные в зеленых зонах	Уч-ки лесов вокруг поселков городского типа, сельских населенных пунктов	Ветлужское участковое лесничество	55	1	0,0907 /15	ЛК10С+Е+Е	48	2	0,6	160				
135					55	2	0,2132 /45	7С3Е	95	2	0,5	210				
136					55	3	0,1232	Линия электропередач								
137					55	6	0,1506/ 32	10С+Е	80	1	0,5	210				
138					55	7	0,8402/ 218	8С2Е	110	2	0,6	260				
139					55	8	0,6692/ 181	8С2Е	95	2	0,7	270				
140					55	9	0,2466/ 47	7С3Е	90	2	0,5	190				
141					-	55	16	0,0252	Лесная дорога							
142					Защитные леса. Леса, расположенные в защитных полосах лесов	Уч-ки лесов вокруг поселков городского типа, сельских населенных пунктов	56	11	0,3085/ 77	6С2Е2Б	75	2	0,7	250		
143					Защитные леса. Леса, расположенные в защитных полосах лесов	Уч-ки лесов вокруг поселков городского типа, сельских населенных пунктов	55	12	0,0496	6Б2С2Е	5	2	0,5	10		
144	Защитные леса. Леса, расположенные в защитных полосах лесов	Уч-ки лесов вокруг поселков городского типа, сельских населенных пунктов	56	2	0,2562/ 54	9С1Е	95	2	0,5	210						
145			56	4	0,0293/ 3	5С5Б	30	2	0,6	90						
146			56	6	0,0331	Противопожарный разрыв										
Итого 52:01:0000000:330:3У4							3,0356									
147	52:01:0000000:1:3У2	Защитные леса. Леса, расположенные в защитных полосах лесов	Уч-ки лесов вокруг поселков городского типа, сельских	Ветлужское участковое лесничество	56	8	0,3841/42	7С3Б	35	2	0,7	110				
148					56	7	0,0062	Противопожарный разрыв								

			населенных пунктов										
Итого 52:01:0000000:1:3У2							0,3903						
149	52:01:0000000:101:3У 1(1)	Защитные леса: леса, выполняющие функции защиты природных и иных объектов	-	Ветлужское участковое лесничество	209	40	0,1813 /29	5С3Е2Б	60	2	0,5	160	
150	52:01:0000000:101:3У 1(2)	природных и иных объектов – леса, расположенны е в зеленых зонах	-		209	41	0,1465 /21	ЛК10С+Б	46	2	0,5	140	
151	52:01:0000000:101:3У 1(3)	Защитные леса. Леса,распол.в водоохран.зона х	Берегозащитны е,почвозащитн ые участки лесов, расположенны е вдоль водных объектов, склонов оврагов		209	26	0,1583 /14	6Б2С2Е	60	2	0,4	90	
152	52:01:0000000:101:3У 1(4)		Уч-ки лесов вокруг поселков городского типа, сельских населенных пунктов		209	20	0,2125 /17	7ОЛСЗБ	40	3	0,5	80	
153	52:01:0000000:101:3У 1(5)	Защитные леса: леса, выполняющие функции защиты природных и иных объектов – леса, расположенны е в зеленых зонах	Уч-ки лесов вокруг поселков городского типа, сельских населенных пунктов		209	62	0,0550 /4	7ОЛСЗБ	40	3	0,5	80	
154	52:01:0000000:101:3У 1(6)	Защитные леса. Леса,распол.в водоохран.зона х	Берегозащитны е,почвозащитн ые участки лесов, расположенны е вдоль водных объектов,		209	33	0,1447 /14	5ОЛСЗБ2Е	50	3	0,5	100	

			склонов оврагов									
155	52:01:0000000:101:3У 1(7)		Уч-ки лесов вокруг поселков городского типа, сельских населенных пунктов		209	34	0,0155 /1	70ЛСЗБ	40	3	0,6	90
156	52:01:0000000:101:3У 1(8)	Защитные леса: леса, выполняющие функции защиты природных и иных объектов – леса, расположенны е в зеленых зонах	Уч-ки лесов вокруг сельск.насел.пу нк.и сад.товарищ		209	58	0,0380 /5	6БЗОС1ИВ+С	50	2	0,5	120
157	52:01:0000000:101:3У 1(9)	Защитные леса. Леса,распол.в водоохран.зона х	Берегозащитны е,почвозащитн ые участки лесов, расположенны е вдоль водных объектов, склонов оврагов		209	64	0,2531 /25	6БЗОС2ИВ+С+Е	55	3	0,5	100
158					209	66	0,0456 /6	3БЗОС2ИВ1ОЛЧ 1С1Е	50	2	0,6	130
159	52:01:0000000:101:3У 1(10)				209	66	0,0006	3БЗОС2ИВ1ОЛЧ 1С1Е	50	2	0,6	130
160	52:01:0000000:101:3У 1(11)	Защитные леса. Леса, расположенны е в защитных полосах лесов	Уч-ки лесов вокруг сельск.насел.пу нк.и сад.товарищ		209	9	0,0562 /6	6БЗОС2Е	60	3	0,5	110
161	52:01:0000000:101:3У 1(12)				209	8	0,0437 / 7	6БЗОС1С	60	2	0,6	150
Итого 52:01:0000000:101:3У1							1,3510					
162	52:01:0000000:203:3У 2	Защитные леса. Леса,распол.в водоохран.зона х	Берегозащитны е,почвозащитн ые участки лесов, расположенны е вдоль водных объектов,	Ветлужское участковое лесничество	210	1	0,4071 /57	3БЗОС2ОЛС2С1 Е	55	2	0,5	140

			склонов оврагов										
Итого 52:01:0000000:203:3У2							0,4071						
163	52:01:0000000:209:3У 1(1)	Защитные леса: леса, выполняющие функции защиты природных и иных объектов – леса, расположенны е в зеленых зонах	Уч-ки лесов вокруг поселков городского типа, сельских населенных пунктов	Ветлужское участковое лесничество	205	42	0,3522/81	10С	85	2	0,6	230	
164					205	54	0,0080	Квартальная просека					
165	52:01:0000000:209:3У 1(2)				205	42	0,0781/ 18	10С	85	2	0,6	230	
166	52:01:0000000:209:3У 1(3)	Защитные леса. Леса,распол.в водоохран.зона х	Берегозащитны е,почвозащитн ые участки лесов, расположенны е вдоль водных объектов, склонов оврагов		205	44	0,0592 /7	70ЛСЗБ	55	3	0,6	110	
Итого 52:01:0000000:209:3У1							0,4975						
167	52:01:0000000:330:3У 3	Защитные леса. Леса, расположенны е в защитных полосах лесов	Уч-ки лесов вокруг поселков городского типа, сельских населенных пунктов	Ветлужское участковое лесничество	54	22	0,9228/231	9С1Е	90	2	0,6	250	
Итого 52:01:0000000:330:3У3							0,9228						
168	52:01:0000000:1:3У4	Защитные леса. Леса, расположенны е в защитных полосах лесов	Уч-ки лесов вокруг поселков городского типа, сельских населенных пунктов	Ветлужское участковое лесничество	56	5	0,0014	9С1Е	90	2	0,6	250	
169					56	6	0,0016	Противопожарный разрыв					
Итого 52:01:0000000:1:3У4							0,0030						

170	52:01:0000000:1:3У3	Защитные леса. Леса, расположенны е в защитных полосах лесов	Уч-ки лесов вокруг поселков городского типа, сельских населенных пунктов	Ветлужское участковое лесничество	56	8	0,0234/3	7С3Б	35	2	0,7	110		
171					56	6	0,2096	Противопожарный разрыв						
172					56	5	0,1207/30	9С1Е	90	2	0,6	250		
Итого 52:01:0000000:1:3У3							0,3537							
173	52:01:0000000:1:3У1	Защитные леса. Леса, расположенны е в защитных полосах лесов	-	Заречное участковое лесничество	101	59	0,6824 /123	9С1Б	45	2	0,7	180		
174		Защитные леса. Леса, расположенны е в защитных полосах лесов	-		101	50	0,2455 /39	3Б3ОС4С	50	2	0,7	160		
175		Защитные леса. Леса, расположенны е в защитных полосах лесов	-		101	44	0,238 / 2	5Б5ОС+ОЛЧ	5	3	0,7	10		
176		Защитные леса. Леса, расположенны е в защитных полосах лесов	-		101	40	0,1715 /2	6Б3ОС1ОЛЧ+Е	5	3	0,7	10		
177		Защитные леса. Леса, расположенны е в защитных полосах лесов	-	Заречное участковое лесничество	101	34	0,1803 /22	6Б3С1Е	80	2	0,4	120		
178		Защитные леса. Леса, расположенны е в защитных полосах лесов	-		101	27	0,7403 /89	5Б2ОС2ОЛЧ1С+ Б	70	3	0,5	120		
179		Защитные леса. Леса, расположенны	-		101	19	0,3407 /34	4Б2ОС2ОЛЧ2Б+ С+ОЛС	45	3	0,6	100		

		е в защитных полосах лесов										
180		Защитные леса. Леса, расположенны е в защитных полосах лесов	-	101	28	0,0407/5	4Б2Б2ОЛЧ1ОС1 С+ОЛЧ	65	3	0,6	120	
181		Защитные леса. Леса, расположенны е в защитных полосах лесов	-	101	3	0,5141/129	8С2С+Б	80	2	0,7	250	
182		Защитные леса. Леса, расположенны е в защитных полосах лесов	-	101	4	0,1503 /15	10С	45	2	0,4	100	
183		Эксплуатацион ные леса	-	101	70	0,036	Лесная дорога					
184		Эксплуатацион ные леса	-	101	72	0,0042	Квартальная просека					
185		Защитные леса. Леса, расположенны е в защитных полосах лесов	-	90	74	0,4152/62	10С	50	3	0,7	150	
186		Защитные леса. Леса, расположенны е в защитных полосах лесов	-	90	71	0,3327/53	8Б2С	55	3	0,8	160	
187		Защитные леса. Леса, расположенны е в защитных полосах лесов	-	90	61	0,1911/48	8С2Б	65	2	0,8	250	
188		Защитные леса. Леса, расположенны е в защитных полосах лесов	-	90	52	0,3977/80	9С1Б	55	2	0,7	200	
189		Защитные леса. Леса, расположенны е в защитных полосах лесов	-	90	42	0,3123/31	5Б2Б1ОС1С1ОЛ Ч	60	2	0,5	100	
190		Защитные леса. Леса, расположенны е в защитных полосах лесов	-	90	38	0,2465/62	9С1Б	80	2	0,7	250	
191		Защитные леса. Леса, расположенны е в защитных полосах лесов	-	90	24	0,9029/135	8Б2ОЛЧ+Е	80	3	0,6	150	
192		Эксплуатацион ные леса	-	90	22	0,2049/39	8С1С1Б+Е+Е	50	2	0,7	190	
193		Эксплуатацион ные леса	-	90	12	0,3812/53	6Б3ОЛЧ1Е	80	3	0,6	140	
194		Эксплуатацион ные леса	-	90	17	0,4096/4	Несомкнувшиеся культуры 10Е	5	2	0,7	10	
195		Эксплуатацион ные леса	-	90	14	0,0567/10	6Б4ОС+С	55	2	0,7	180	
196		Эксплуатацион ные леса	-	90	16	0,5305/42	Несомкнувшиеся культуры 10С	1	2	0,8	80	

197	Эксплуатационные леса	-	90	13	0,2869/20	8Б1ОС1ОЛЧ	50	2	0,4	70	
198	Эксплуатационные леса	-	90	15	0,1299/9	Несомкнувшиеся культуры 10Е	5	2	0,7	70	
199	Эксплуатационные леса	-	90	10	0,0973/11	7Б1ОС1ОЛЧ1С	50	2	0,6	110	
200	Эксплуатационные леса	-	90	60	0,2193/5	Несомкнувшиеся культуры 10С	1	2	0,8	22	
201	Эксплуатационные леса	-	90	89	0,008	Лесная дорога					
202	Эксплуатационные леса	Ветлужский проект. Компл. заказник, охр.з.проект.па м.пр.озеро Кумышево	87	69	0,2385/55	9С1Б+ОС	80	3	0,7	230	
203			87	54	0,2031/28	5Б3ОС2С	60	2	0,6	140	
204			87	68	0,1888/36	9С1Б	70	3	0,7	190	
205			87	70	0,2157/13	ЛК8С2Б+Л	21	2	0,7	60	
206			87	66	0,444/102	10С+Б	75	2	0,7	230	
207			87	65	0,1337/8	ЛК7С3Б	21	3	0,7	60	
208			87	64	0,3532/53	ЛК9С1Б	38	2	0,8	150	
209			-	87	113	0,019	Лесная дорога				
210			-	87	71	0,0767/2	7ОЛЧ2Б1ОС	50	3	0,6	100
211			Защитные леса. Леса,распол.в водоохран.зонах	Берегозащитные,почвозащитные участки лесов, расположенные вдоль водных объектов, склонов оврагов. Ветлужский проект. Компл. заказник, охр.з.проект.па м.пр.озеро Кумышево	87	60	0,1031 /8	Болото			
212	Эксплуатационные леса	Ветлужский проект.компл.з. заказник, охр.з.проект.па	87	63	0,1371/34	7С2Б1ОС+Е	75	2	0,7	250	

			м.пр.озеро Кумышево									
Итого 52:01:0000000:1:ЗУ1							10,5796					
ИТОГО												
7. Вид использования лесов							строительство, реконструкция, эксплуатация линейных объектов					
8. Виды разрешенного использования лесного участка							заготовка древесины; заготовка живицы; заготовка и сбор не древесных лесных ресурсов; заготовка пищевых лесных ресурсов и сбор лекарственных растений; осуществление видов деятельности в сфере охотничьего хозяйства; ведение сельского хозяйства; осуществление научно-исследовательской, образовательной деятельности; осуществление религиозной деятельности; создание лесных плантаций и их эксплуатация; выращивание лесных плодовых, ягодных, декоративных растений, лекарственных растений; выращивание посадочного материала лесных растений (саженцев, семян); строительство и эксплуатация водохранилищ и иных искусственных водных объектов, а также гидротехнических сооружений и специализированных портов; строительство, реконструкция, эксплуатация линейных объектов					

*Местоположение, границы и площадь проектируемого лесного участка
Уренского районного лесничества*

Субъект Российской Федерации	Нижегородская область
Муниципальное образование	Уренский муниципальный округ
Категория земель	Земли лесного фонда
Лесничество (лесопарк)	Уренское районное лесничество
Участковое лесничество, урочище (при наличии)	Арьевское участковое лесничество
Целевое назначение лесов, категория защитных лесов	Защитные леса. Леса, расположенные в защитных полосах лесов
Квартал	322
Лесотаксационный выдел/часть лесотаксационного выдела	Часть выдела 1
Целевое назначение лесов, категория защитных лесов	Эксплуатационные леса
Квартал	320
Лесотаксационный выдел/часть лесотаксационного выдела	Часть выдела 10,14
Площадь проектируемого лесного участка	0,3052 га

Целевое назначение лесов

В соответствии с приказом Федерального агентства лесного хозяйства от 9 октября 2008 г. №289 «Об определении количества лесничеств на территории Нижегородской области и установлении их границ» на территории Нижегородской области Арьевское участковое лесничество входит в состав Уренского районного лесничества.

На момент проектирования лесного участка на территории Уренского районного лесничества распространяется действие лесохозяйственного регламента, утвержденного приказом департамента лесного хозяйства Нижегородской области от 16 февраля 2018 г. №137.

Леса на территории Нижегородской области в соответствии со статьей 8 Федерального закона от 4 декабря 2006 г. № 201-ФЗ «О введении в действие Лесного кодекса Российской Федерации» отнесены к защитным и эксплуатационным лесам, что отражено в лесном плане Нижегородской области, утвержденном указом Губернатора Нижегородской области от 27 декабря 2018 г. №179, регламенте Уренского районного лесничества.

Согласно указанным документам лесного планирования квартал 322 Арьевского участкового лесничества, в котором расположен проектируемый лесной участок, относится к защитным лесам, категории защитных лесов – леса, расположенные в защитных полосах лесов.

Согласно указанным документам лесного планирования квартал 320 Арьевского участкового лесничества, в котором расположен проектируемый лесной участок, относится к эксплуатационным лесам.

Количественные и качественные характеристики проектируемого лесного участка

Количественные и качественные характеристики проектируемого лесного участка составляются на основании данных государственного лесного реестра Уренского районного лесничества и необходимости натурного обследования.

Распределение земель

Общая площадь, га	в том числе									
	лесные земли					нелесные земли				
	занятые лесными насаждениями - всего	в том числе покрытые лесными культурами	лесные питомники, плантации	не занятые лесными насаждениями	итого	дороги	просеки	болота	другие	итого
Арьевское участковое лесничество										
0,3052	0,3052	0,00	0,00	0,00	0,3052	0,00	0,00	0,00	0,00	0,00

Характеристика насаждений проектируемого лесного участка

Участковое лесничество/ урочище (при наличии)	Целевое назначение (ст. 10ЛК РФ)/ категория защитных лесов (ст. 111-115 ЛК РФ) (при наличии)	Номер квартала	Номер выдела	Состав насаждения или характеристика лесного участка при отсутствии насаждения	Площадь (га)/ запас древесины при наличии (куб. м)	в том числе по группам возраста древостоя (га/куб. м)			
						Молодняки	средне-возрастные	Приспевающие	спелые и перестойные
Арьевское	Защитные леса: Леса, расположенные в защитных полосах лесов	322	1	4С1Е2Б2ОС1ИВД+ОЛС	0,0886 /13	-	0,0886 /13	-	-
Арьевское	Эксплуатационные леса	320	10	5ОС2Б2С1Е	0,1157/16	-	-	0,1157/16	-
Арьевское	Эксплуатационные леса	320	14	4Е1П1С3ОС1Б	0,1009 /15	-	0,1009 /15	-	-
Всего по лесному по участку					0,3052/44	-	0,1895/28	0,1157/16	-
в том числе:									
- защитные					0,0886 /13	-	0,0886 /13	-	-
- эксплуатационные					0,2166/31	-	0,1009 /15	0,1157/16	-
- лесные земли покрытые лесной растительностью (всего):					0,3052/44	-	0,1895/28	0,1157/16	-
в том числе:									
- защитные					0,0886 /13	-	0,0886 /13	-	-

- эксплуатационные	0,2166/31	-	0,1009 /15	0,1157/16	-
лесные земли, не покрытые лесной растительностью	-	-	-	-	-
нелесные земли	-	-	-	-	-

Средние таксационные показатели насаждений проектируемого лесного участка

Целевое назначение лесов	Хозяйство, преобладающая порода	Состав насаждений	Возраст	Бонитет	Полнота	Средний запас древесины (куб. м/га)		
						средневозрастные	приспевающие	спелые и перестойные
Защитные леса	Сосна	4С2Б2ОС1Е1И В	45	1	0,6	150	-	-
	Береза	4Б2ОС2С1Е1О Лч	45	2	0,6	110	-	-
Эксплуатационные леса	Ель	4Е1С1Б3ОС1П Х	55	2	0,6	150	-	-
	Осина	5ОС2Б2С1Е	35	1	0,6	140	-	-

Виды и объемы использования лесов на проектируемом лесном участке

Целевое назначение лесов	Хозяйство (хвойное, твердолиственное, мягколиственные)	Площадь (га)	Единица измерения	Объемы использования лесов (изъятия лесных ресурсов) тыс. куб.м
Вид использования лесов – строительство, реконструкция, эксплуатация линейных объектов Цель предоставления лесного участка – строительство и эксплуатация линейных объектов, являющихся неотъемлемой технологической частью сети газовой распределительной, объекта: «Межпоселковый газопровод высокого давления 1,2 МПа от г. Урень до г. Ветлуга Нижегородской области».				
Защитные	Хвойное	0,0886	га	0,013
	Мягколиственное	-	га	-
Эксплуатационные леса	Хвойное	0,1009	га	0,015
	Мягколиственное	0,1157	га	0,016
Всего		0,3052		0,044

Виды разрешенного использования лесов на проектируемом лесном участке

Лесохозяйственным регламентом Уренского районного лесничества в кварталах 322, 320 Арьевского участкового лесничества и, соответственно, в проектируемом лесном участке установлены следующие виды разрешенного использования лесов:

- заготовка древесины;
- заготовка живицы;
- заготовка и сбор не древесных лесных ресурсов;
- заготовка пищевых лесных ресурсов и сбор лекарственных растений;

- осуществление видов деятельности в сфере охотничьего хозяйства;
- ведение сельского хозяйства;
- осуществление научно-исследовательской, образовательной деятельности;
- осуществление религиозной деятельности;
- создание лесных плантаций и их эксплуатация;
- выращивание лесных плодовых, ягодных, декоративных растений, лекарственных растений;
- выращивание посадочного материала лесных растений (саженцев, сеянцев);
- строительство и эксплуатация водохранилищ и иных искусственных водных объектов, а также гидротехнических сооружений и специализированных портов;
- строительство, реконструкция, эксплуатация линейных объектов.

Сведения об обременениях проектируемого лесного участка

По данным государственного лесного реестра участок с местоположением: Лесной участок обременен правом аренды для заготовки древесины: договор аренды лесного участка №831 от 2 августа 2022 г. Срок аренды – 25 лет. Арендатор – ООО «Нижегородский лесокомбинат» (Арьевское участковое лесничество, кварталы № 320,322).

Сведения об ограничениях использования лесов

С учетом целевого назначения и правового режима лесов, установленного лесным законодательством Российской Федерации, лесохозяйственным регламентом Уренского межрайонного лесничества предусмотрены следующие ограничения в использовании лесов:

Ограничения по видам целевого назначения

Целевое назначение лесов	Ограничения использованию лесов
Защитные леса, в том числе:	- осуществление деятельности, несовместимой с их целевым назначением и полезными функциями;

Целевое назначение лесов	Ограничения использованию лесов
	<ul style="list-style-type: none"> - изменение целевого назначения лесных участков, на которых расположены защитные леса, за исключением случаев, предусмотренных федеральными законами; - проведение сплошных рубок за исключением случаев, предусмотренных частью 6 статьи 21 Лесного кодекса Российской Федерации, и случаев, если выборочные рубки не обеспечивают замену лесных насаждений, утрачивающих свои средообразующие, водоохранные, санитарно-гигиенические, оздоровительные и иные полезные функции, на лесные насаждения, обеспечивающие сохранение целевого назначения защитных лесов и выполняемых ими полезных функций; - создание лесоперерабатывающей инфраструктуры; - проведение подсочки лесных насаждений, за исключением лесов, где в соответствии с законодательством Российской Федерации допускается проведение выборочных рубок спелых и перестойных лесных насаждений в целях заготовки древесины.
леса, расположенные в защитных полосах лесов	<p>Запрещается:</p> <ul style="list-style-type: none"> - создание лесоперерабатывающей инфраструктуры; - создание лесных плантаций; - сбор подстилки; - проведение сплошных рубок за исключением случаев, предусмотренных частью 6 статьи 21 Лесного кодекса Российской Федерации, и случаев, если выборочные рубки не обеспечивают замену лесных насаждений, утрачивающих свои средообразующие, водоохранные, санитарно-гигиенические, оздоровительные и иные полезные функции, на лесные насаждения, обеспечивающие сохранение целевого назначения защитных лесов и выполняемых ими полезных функций.

Ограничения по видам особо защитных участков лесов

На участках лесов (до 100га), расположенных среди безлесных пространств запрещается:

- ведение сельского хозяйства, за исключением сенокосения и пчеловодства;
- создание лесоперерабатывающей инфраструктуры;
- строительство и эксплуатация объектов капитального строительства, за исключением линейных объектов и гидротехнических сооружений;
- проведение сплошных рубок лесных насаждений, за исключением случаев, предусмотренных частью 6 статьи 21 Лесного кодекса Российской Федерации, и случаев, если выборочные рубки не обеспечивают замену лесных насаждений, утрачивающих свои средообразующие, водоохранные, санитарно-гигиенические, оздоровительные и иные полезные функции, на лесные насаждения, обеспечивающие сохранение целевого назначения защитных лесов и выполняемых ими полезных функций;
- проведение выборочных рубок за исключением случаев вырубки погибших и поврежденных лесных насаждений;

- интродукция видов (пород) деревьев, кустарников, лиан, других лесных растений, которые не произрастают в естественных условиях в данном лесном районе.

На берегозащитных, почвозащитных участках лесов, расположенных вдоль водных объектов, склонов оврагов, запрещается заготовка пневого осмола.

Ограничения по видам использования лесов

Для размещения линейных сооружений допускается прорубка полос шириной не более 25 м. При использовании лесов для строительства, реконструкции и эксплуатации автомобильных дорог исключаются случаи, вызывающие нарушение поверхностного и внутрипочвенного стока вод, затопление и заболачивание лесных участков вдоль дорог. Осуществление строительства, реконструкции и эксплуатации линейных объектов должно исключать развитие эрозионных процессов на занятой и прилегающей территории. При использовании лесов в целях строительства, реконструкции и эксплуатации линейных объектов исключаются случаи:

- повреждения лесных насаждений, растительного покрова и почв за пределами лесного участка;

- захламления прилегающих территорий за пределами предоставленного участка строительным и бытовым мусором, отходами древесины, иными видами отходов;

- загрязнения площади предоставленного участка и территории за его пределами химическими и радиоактивными веществами;

- проезд транспортных средств и иных механизмов по произвольным, неустановленным маршрутам за пределами предоставленного лесного участка.

Земли, нарушенные или загрязненные при использовании для строительства, реконструкции и эксплуатации линейных объектов, подлежат рекультивации в срок не более 1 года после завершения соответствующего этапа работ.

Сведения о наличии зданий, сооружений, объектов, связанных с созданием лесной инфраструктуры и объектов, не связанных с созданием лесной инфраструктуры на проектируемом лесном участке

Участковое лесничество/ урочище (при наличии)	Номер квартала	Номер выдела	Площадь объекта (га)	Наименование объекта
-	-	-	-	-

Сведения о наличии на проектируемом лесном участке особо защитных участков лесов, особо охраняемых природных территорий, зон с особыми условиями использования территорий

Согласно данным государственного лесного реестра на проектируемом лесном участке существуют особо защитные участки лесов (ОЗУ), зоны с особыми условиями использования территорий.

Наименование участкового лесничества/урочища (при наличии)	Номер квартала	Номер выдела	Виды ОЗУ, наименование ООПТ, виды зон с особыми условиями использования территорий	Общая площадь, га
Арьевское	320	14	Небольшие участки лесов (до 100га), расположенные среди безлесных пространств	0,1009
Арьевское	320	10	Небольшие участки лесов (до 100га), расположенные среди безлесных пространств	0,1157
Итого				0,2166

Проектирование вида использования лесов лесного участка

Согласно лесохозяйственному регламенту Уренского районного лесничества проектируемый лесной участок, расположенный в кварталах № 322, 320 Арьевского участкового лесничества, относится к зоне планируемого освоения лесов для строительства, реконструкции, эксплуатации линейных объектов – строительства, эксплуатации линейного объекта: «Межпоселковый газопровод высокого давления 1,2 МПа от г. Урень до г. Ветлуга Нижегородской области».

*Местоположение, границы и площадь проектируемого лесного участка
Уренского районного лесничества*

Субъект Российской Федерации	Нижегородская область
Муниципальное образование	Уренский муниципальный округ
Категория земель	Земли лесного фонда
Лесничество (лесопарк)	Уренское районное лесничество
Участковое лесничество, урочище (при наличии)	Тулажское участковое лесничество
Целевое назначение лесов, категория защитных лесов	Эксплуатационные леса
Квартал	236
Лесотаксационный выдел/часть лесотаксационного выдела	Часть выдела 26
Квартал	227
Лесотаксационный выдел/часть лесотаксационного выдела	Часть выдела 31
Квартал	223
Лесотаксационный выдел/часть лесотаксационного выдела	Часть выдела 6
Квартал	199
Лесотаксационный выдел/часть лесотаксационного выдела	Часть выдела 7
Квартал	196
Лесотаксационный выдел/часть лесотаксационного выдела	Часть выдела 2
Квартал	203
Лесотаксационный выдел/часть лесотаксационного выдела	Часть выдела 2,3,4,17
Квартал	202
Лесотаксационный выдел/часть лесотаксационного выдела	Часть выдела 1,5,11
Квартал	178
Лесотаксационный выдел/часть лесотаксационного выдела	Часть выдела 1,2,3,13
Квартал	7
Лесотаксационный выдел/часть лесотаксационного выдела	Часть выдел 35
Квартал	2
Лесотаксационный выдел/часть лесотаксационного выдела	Часть выдела 18
Квартал	15
Лесотаксационный выдел/часть лесотаксационного выдела	Часть выдела 26
Квартал	26
Лесотаксационный выдел/часть лесотаксационного выдела	Часть выдела 22
Целевое назначение лесов, категория защитных лесов	Защитные леса. Леса, расположенные в защитных полосах лесов
Квартал	223
Лесотаксационный выдел/часть лесотаксационного выдела	Часть выдела 2,4,5
Квартал	2
Лесотаксационный выдел/часть лесотаксационного выдела	Часть выдела 2
Квартал	201
Лесотаксационный выдел/часть лесотаксационного выдела	Часть выдела 18
Квартал	7
Лесотаксационный выдел/часть лесотаксационного выдела	Часть выдела 2,3,4,18,19,21
Квартал	15
Лесотаксационный выдел/часть лесотаксационного выдела	Часть выдела 1,2,13
Квартал	26
Лесотаксационный выдел/часть лесотаксационного выдела	Часть выдела 1,2,13
Квартал	189
Лесотаксационный выдел/часть лесотаксационного выдела	Часть выдела 26,27,36,44,46,67,64,66
Квартал	213
Лесотаксационный выдел/часть лесотаксационного выдела	Часть выдела 46,40,36,28,29,25,14
Квартал	212
Лесотаксационный выдел/часть лесотаксационного выдела	Часть выдела 40,43,42,45,46,34,33,28,26,15,12
Целевое назначение лесов, категория защитных лесов	Защитные леса. Леса, распол.в водоохран.зонах
Квартал	7
Лесотаксационный выдел/часть лесотаксационного выдела	Часть выдела 16,34
Площадь проектируемого лесного участка	21,3554 га

Целевое назначение лесов

В соответствии с приказом Федерального агентства лесного хозяйства от 9 октября 2008 г. №289 «Об определении количества лесничеств на территории Нижегородской области и установлении их границ» на территории Нижегородской области Тулажское участковое лесничество входит в состав Уренского районного лесничества.

На момент проектирования лесного участка на территории Уренского районного лесничества распространяется действие лесохозяйственного регламента, утвержденного приказом департамента лесного хозяйства Нижегородской области от 16 февраля 2018 г. №137.

Леса на территории Нижегородской области в соответствии со статьей 8 Федерального закона от 4 декабря 2006 г. № 201-ФЗ «О введении в действие Лесного кодекса Российской Федерации» отнесены к защитным лесам, что отражено в лесном плане Нижегородской области, утвержденном указом Губернатора Нижегородской области от 27 декабря 2018 г. №179, регламенте Уренского районного лесничества.

Согласно указанным документам лесного планирования кварталы 203, 202, 178, 227, 236, 223, 199, 196 Тулажского участкового лесничества, в котором расположен проектируемый лесной участок, относятся к эксплуатационным лесам.

Согласно указанным документам лесного планирования кварталы 223, 2, 7, 15, 26, 189, 213, 212, 201 Тулажского участкового лесничества, в котором расположен проектируемый лесной участок, относятся к защитным лесам, категории защитных лесов – леса, расположенные в защитных полосах лесов.

Согласно указанным документам лесного планирования квартал 7 Тулажского участкового лесничества, в котором расположен проектируемый лесной участок, относится к защитным лесам, категории лесов - леса, расположенные в водоохраных зонах.

Количественные и качественные характеристики проектируемого лесного участка

Количественные и качественные характеристики проектируемого лесного участка составляются на основании данных государственного лесного реестра Уренского районного лесничества и необходимости натурного обследования.

Распределение земель

Общая площадь, га	в том числе									
	лесные земли					нелесные земли				
	занятые лесными насаждениями - всего	в том числе покрытые лесными культурами	лесные питомники, плантации	не занятые лесными насаждениями	итого	дороги	просеки	болота	другие	итого
21,3554	20,0036	0,00	0,00	0,00	20,0036	0,00	0,0570	0,1164	1,1784	1,3518

Характеристика насаждений проектируемого лесного участка

Участковое лесничество/ урочище (при наличии)	Целевое назначение (ст. 10ЛК РФ)/ категория защитных лесов (ст. 111-115 ЛК РФ) (при наличии)	Номер квартала	Номер выдела	Состав насаждения или характеристика лесного участка при отсутствии насаждения	Площадь (га)/ запас древесины при наличии (куб. м)	в том числе по группам возраста древостоя (га/куб. м)			
						Молодняки	средне-возрастные	Приспевающие	спелые и перестойные
Тулажское	Эксплуатационные леса	236	26	7ОЛСЗБ	0,0688 /9	-	-	-	0,0688 /9
Тулажское	Эксплуатационные леса	223	6	3Е2П2ОС1ОС2Б	0,1787 /41	-	-	-	0,1787 /41
Тулажское	Эксплуатационные леса	199	7	10Б	0,0188/3	-	-	-	0,0188/3
Тулажское	Эксплуатационные леса	196	2	6Б2ОС1С1Е	0,5651/85	-	-	0,5651/85	-
Тулажское	Эксплуатационные леса	203	4	4С2Е4Б	0,1752/14	0,1752/14	-	-	-
Тулажское	Эксплуатационные леса	203	3	6С2Б2С	0,3444/76	-	-	-	0,3444/76
Тулажское	Эксплуатационные леса	203	2	5Б2Б1ОС2С	0,1099/13	-	-	0,1099/13	-
Тулажское	Эксплуатационные леса	202	11	6Б3ОС1С+ОЛЧ	0,3032/46	-	-	-	0,3032/46

Тулажское	Эксплуатационные леса	202	5	6Б3ОС1С	0,2367/43	-	-	-	0,2367/43
Тулажское	Эксплуатационные леса	202	1	3Б2Б3ОС2С	1,0387/156	-	-	-	1,0387/156
Тулажское	Эксплуатационные леса	227	31	5С5Б	0,1577/27	-	0,1577/27	-	-
Тулажское	Эксплуатационные леса	178	13	4Б2Олс2Б1Ос1С	0,4060/37	-	-	-	0,4060/37
Тулажское	Эксплуатационные леса	178	1	4Б2ОЛС2Б1ОС1С+ ДН	0,4019/36	-	-	0,4019/36	-
Тулажское	Эксплуатационные леса	178	3	6ОЛС2Б2ИВ	0,1896/8	-	0,1896/8	-	-
Тулажское	Эксплуатационные леса	178	2	7ОЛС2Б1ИВ	0,5131/21	0,5131/21	-	-	-
Тулажское	Эксплуатационные леса	15	26	Квартальная просека	0,0080	-	-	-	-
Тулажское	Эксплуатационные леса	26	22	Квартальная просека	0,0046	-	-	-	-
Тулажское	Эксплуатационные леса	7	35	Квартальная просека	0,0046	-	-	-	-
Тулажское	Эксплуатационные леса	2	18	Квартальная просека	0,0046	-	-	-	-
Тулажское	Эксплуатационные леса	203	17	Квартальная просека	0,0180	-	-	-	-
Тулажское	Защитные леса: Леса, расположенные в защитных полосах лесов	223	5	4Б3ОС1Б2Е+С	0,1534 /20	-	0,1534 /20	-	-
Тулажское	Защитные леса: Леса, расположенные в защитных полосах лесов	223	4	4Е2П3ОС1Б	0,6769/169	-	0,6769/169	-	-
Тулажское	Защитные леса: Леса, расположенные в защитных полосах лесов	223	2	6Б3ОС1Е+П	0,8885/151	-	-	0,8885/151	-
Тулажское	Защитные леса: Леса, расположенные в защитных полосах лесов	2	2	3Е1Е1П1П2Б2ОС	1,7869/411	-	-	1,7869/411	-
Тулажское	Защитные леса: Леса, расположенные в	7	2	3Е2П4Б1ОС	0,4862/88	-	-	0,4862/88	-

	защитных полосах лесов								
Тулажское	Защитные леса: Леса, расположенные в защитных полосах лесов	7	3	40С2Б2ОЛС1ЛП1И В	0,3026/42	-	0,3026/42	-	-
Тулажское	Защитные леса: Леса, расположенные в защитных полосах лесов	7	4	сенокос	0,2080	-	-	-	-
Тулажское	Защитные леса: Леса, распол.в водоохран.зонах	7	34	ручей	0,0022	-	-	-	-
Тулажское	Защитные леса: Леса, распол.в водоохран.зонах	7	16	50С1Б1ОЛС1ЕЗП	0,1866/7	-	0,1866/7	-	-
Тулажское	Защитные леса: Леса, расположенные в защитных полосах лесов	7	19	сенокос	0,1154	-	-	-	-
Тулажское	Защитные леса: Леса, расположенные в защитных полосах лесов	7	18	Линия электропередач	0,0797	-	-	-	-
Тулажское	Защитные леса: Леса, расположенные в защитных полосах лесов	7	21	40СЗБ1ОЛС1КЛ1Е	0,4108/70	-	0,4108/70	-	-
Тулажское	Защитные леса: Леса, расположенные в защитных полосах лесов	15	1	Линия электропередач	0,3958	-	-	-	-
Тулажское	Защитные леса: Леса, расположенные в защитных полосах лесов	15	2	60С2Б1ЛП1КЛ	1,0185/143	-	1,0185/143	-	-
Тулажское	Защитные леса: Леса, расположенные в защитных полосах лесов	15	13	60С2Б1ЛП1КЛ	0,4070/114	-	-	-	0,4070/114
Тулажское	Защитные леса: Леса, расположенные в	26	1	Линия электропередач	0,3773	-	-	-	-

	защитных полосах лесов								
Тулажское	Защитные леса: Леса, расположенные в защитных полосах лесов	26	2	4П2Е2ОС1ОС1Б	1,1801/236	-	1,1801/236	-	-
Тулажское	Защитные леса: Леса, расположенные в защитных полосах лесов	26	13	3Е3П2Б1Б1ОС	0,1691/27	-	0,1691/27	-	-
Тулажское	Защитные леса: Леса, расположенные в защитных полосах лесов	189	26	5С4С1Б	0,0951/15	-	-	0,0951/15	-
Тулажское	Защитные леса: Леса, расположенные в защитных полосах лесов	189	27	3С3С2Б2ОС	0,1817/24	-	-	0,1817/24	-
Тулажское	Защитные леса: Леса, расположенные в защитных полосах лесов	189	36	4С2С2Б2ОС	0,4043/69	-	0,4043/69	-	-
Тулажское	Защитные леса: Леса, расположенные в защитных полосах лесов	189	44	5Б4ОС1ОЛС+С+Е	0,2776/31	-	-	0,2776/31	-
Тулажское	Защитные леса: Леса, расположенные в защитных полосах лесов	189	46	5С3С1Б1ОС+Е	0,4375/92	-	0,4375/92	-	-
Тулажское	Защитные леса: Леса, расположенные в защитных полосах лесов	189	67	Болото	0,1164	-	-	-	-
Тулажское	Защитные леса: Леса, расположенные в защитных полосах лесов	189	66	5С3Б2ОС	0,1284/21	-	0,1284/21	-	-
Тулажское	Защитные леса: Леса, расположенные в защитных полосах лесов	189	64	4Б4ОС1ИВ1С+ОС+ Б+ОЛС	0,4746/43	-	0,4746/43	-	-

Тулажское	Защитные леса: Леса, расположенные в защитных полосах лесов	201	18	90С1Б+С	0,1065/28	-	-	-	0,1065/28
Тулажское	Защитные леса: Леса, расположенные в защитных полосах лесов	213	46	7С2Б1ОС	0,2146/34	-	-	0,2146/ 34	-
Тулажское	Защитные леса: Леса, расположенные в защитных полосах лесов	213	40	4Б4ОС2С	0,5754/109	-	-	-	0,5754/109
Тулажское	Защитные леса: Леса, расположенные в защитных полосах лесов	213	28	8С2С	0,1497/21	-	-	0,1497/ 21	-
Тулажское	Защитные леса: Леса, расположенные в защитных полосах лесов	213	29	10С	0,3016/51	-	0,3016/51	-	-
Тулажское	Защитные леса: Леса, расположенные в защитных полосах лесов	213	25	8Б2ОС+С	0,1409/21	-	-	0,1409/ 21	-
Тулажское	Защитные леса: Леса, расположенные в защитных полосах лесов	213	14	10С+Б	0,3546/64	-	0,3546/64	-	-
Тулажское	Защитные леса: Леса, расположенные в защитных полосах лесов	213	36	5Б5ОС+С	0,1865/28	-	-	0,1865/ 28	-
Тулажское	Защитные леса: Леса, расположенные в защитных полосах лесов	212	43	9С1Б	0,9949/219	-	0,9949/21 9	-	-
Тулажское	Защитные леса: Леса, расположенные в защитных полосах лесов	212	42	7Б1ОС2С	0,4958/69	-	-	0,4958/ 69	-
Тулажское	Защитные леса:	212	40	8Б2ОЛС	0,0844/3	0,0844/3	-	-	-

	Леса, расположенные в защитных полосах лесов								
Тулажское	Защитные леса: Леса, расположенные в защитных полосах лесов	212	34	8С2Б+ОС	0,1964/43	-	-	0,1964/ 43	-
Тулажское	Защитные леса: Леса, расположенные в защитных полосах лесов	212	33	5Б3ОС1С1Е	0,3161/51	-	-	0,3161/ 51	-
Тулажское	Защитные леса: Леса, расположенные в защитных полосах лесов	212	28	7С3Б	0,2832/65	-	-	0,2832/ 65	-
Тулажское	Защитные леса: Леса, расположенные в защитных полосах лесов	212	26	7Б2ОС1С	0,1060/17	-	-	0,1060/ 17	-
Тулажское	Защитные леса: Леса, расположенные в защитных полосах лесов	212	15	8С2Б	0,5708/131	-	0,5708/13 1	-	-
Тулажское	Защитные леса: Леса, расположенные в защитных полосах лесов	212	12	9С1Б+С	0,5526/127	-	0,5526/12 7	-	-
Тулажское	Защитные леса. Леса расположенные в защитных полосах лесов	212	46	Квартальная просека	0,0092	-	-	-	-
Тулажское	Защитные леса. Леса расположенные в защитных полосах лесов	212	45	Квартальная просека	0,0080	-	-	-	-
Всего по лесному по участку					21,3554/3469	0,7727/38	8,6646/15 66	6,8821/ 1203	3,6842/662
в том числе: - защитные					16,6078/2854	0,0844/3	8,3173/15 31	5,8052/ 1069	1,0889/251
- эксплуатационные					4,7476/615	0,6883/35	0,3473/35	1,0769/ 134	2,5953/411
- лесные земли покрытые лесной растительностью (всего):					20,0036/3469	0,7727/38	8,6646/15 66	6,8821/ 1203	3,6842/662
в том числе: - защитные					15,2958/2854	0,0844/3	8,3173/15 31	5,8052/ 1069	1,0889/251

- эксплуатационные	4,7078/615	0,6883/35	0,3473/35	1,0769/ 134	2,5953/411
лесные земли, не покрытые лесной растительностью	1,3518	-	-	-	-
нелесные земли	-	-	-	-	-

Средние таксационные показатели насаждений проектируемого лесного участка

Целевое назначение лесов	Хозяйство, преобладающая порода	Состав насаждений	Возраст	Бонитет	Полнота	Средний запас древесины (куб. м/га)		
						средневозрастные	приспевающие	спелые и перестойные
Защитные леса	Сосна	8СЗБ1ОС	79	2	0,6	201	-	-
	Ель	3ЕЗБ2ПХ2ОС	92	2	0,5	223	-	-
	Пихта	5ПХ2ОС2Е1Б	75	1	0,5	200	-	-
	Береза	6БЗОС1С	61	2	0,6	147	-	-
	Осина	6ОС2Б1ОЛс1 КЛ	39	1	0,7	166	-	-
Эксплуатационные леса	Сосна	7СЗБ	68	2	0,5	172	-	-
	Ель	3ЕЗОС2Б2ПХ	90	2	0,6	230	-	-
	Береза	6Б1С2ОС1ИВ	65	3	0,6	142	-	-
	Осина	6ОС1Б1Д1Е1 С	65	3	0,6	190	-	-
	Ольха серая	7ОЛс2Б1ИВ	27	3	0,6	48	-	-

Виды и объемы использования лесов на проектируемом лесном участке

Целевое назначение лесов	Хозяйство (хвойное, твердолиственное, мягколиственные)	Площадь (га)	Единица измерения	Объемы использования лесов (изъятия лесных ресурсов) тыс. куб.м
Вид использования лесов – строительство, реконструкция, эксплуатация линейных объектов Цель предоставления лесного участка – строительство и эксплуатация линейных объектов, являющихся неотъемлемой технологической частью сети газовой распределительной объекта: «Межпоселковый газопровод высокого давления 1,2 МПа от г. Урень до г. Ветлуга Нижегородской области».				
Защитные	Хвойное	9,1646	га	1,908
	Мягколиственное	6,1312	га	0,947
Эксплуатационные леса	Хвойное	0,8560	га	0,158
	Мягколиственное	3,8518	га	0,456
Всего		20,0036		3,469

Виды разрешенного использования лесов на проектируемом лесном участке

Лесохозяйственным регламентом Уренского районного лесничества в кварталах 236, 223, 2, 7, 15, 26, 199, 196, 189, 213, 212, 202, 203, 178 Тулажского участкового лесничества и, соответственно, в проектируемом лесном участке установлены следующие виды разрешенного использования лесов:

- заготовка древесины;

- заготовка живицы;
- заготовка и сбор не древесных лесных ресурсов;
- заготовка пищевых лесных ресурсов и сбор лекарственных растений;
- осуществление видов деятельности в сфере охотничьего хозяйства;
- ведение сельского хозяйства;
- осуществление научно-исследовательской, образовательной деятельности;
- осуществление религиозной деятельности;
- создание лесных плантаций и их эксплуатация;
- выращивание лесных плодовых, ягодных, декоративных растений, лекарственных растений;
- выращивание посадочного материала лесных растений (саженцев, сеянцев);
- строительство и эксплуатация водохранилищ и иных искусственных водных объектов, а также гидротехнических сооружений и специализированных портов;
- строительство, реконструкция, эксплуатация линейных объектов.

Сведения об обременениях проектируемого лесного участка

По данным государственного лесного реестра участок с местоположением: Лесной участок обременен правом аренды для заготовки древесины: договор аренды от 25 августа 2011 г. № 525. Срок аренды – 49 лет. Арендатор – ООО «Траствуд» (Уренское районное лесничество, Тулажское участковое лесничество, кварталы № 2, 7, 15, 26, 153, 178, 179, 180, 181, 182, 183, 184, 185, 186, 187, 189, 191, 196, 199, 202, 203, 212, 213, 222, 223, 233, 236).

Сведения об ограничениях использования лесов

С учетом целевого назначения и правового режима лесов, установленного лесным законодательством Российской Федерации, лесохозяйственным регламентом Уренского межрайонного лесничества предусмотрены следующие ограничения в использовании лесов:

Ограничения по видам целевого назначения

Целевое назначение лесов	Ограничения использованию лесов
Защитные леса, в том числе:	<ul style="list-style-type: none"> - осуществление деятельности, несовместимой с их целевым назначением и полезными функциями; - изменение целевого назначения лесных участков, на которых расположены защитные леса, за исключением случаев, предусмотренных федеральными законами; - проведение сплошных рубок за исключением случаев, предусмотренных частью 6 статьи 21 Лесного кодекса Российской Федерации, и случаев, если выборочные рубки не обеспечивают замену лесных насаждений, утрачивающих свои средообразующие, водоохранные, санитарно-гигиенические, оздоровительные и иные полезные функции, на лесные насаждения, обеспечивающие сохранение целевого назначения защитных лесов и выполняемых ими полезных функций; - создание лесоперерабатывающей инфраструктуры; - проведение подсочки лесных насаждений, за исключением лесов, где в соответствии с законодательством Российской Федерации допускается проведение выборочных рубок спелых и перестойных лесных насаждений в целях заготовки древесины.
леса, расположенные в защитных полосах лесов	<p>Запрещается:</p> <ul style="list-style-type: none"> - создание лесоперерабатывающей инфраструктуры; - создание лесных плантаций; - сбор подстилки; - проведение сплошных рубок за исключением случаев, предусмотренных частью 6 статьи 21 Лесного кодекса Российской Федерации, и случаев, если выборочные рубки не обеспечивают замену лесных насаждений, утрачивающих свои средообразующие, водоохранные, санитарно-гигиенические, оздоровительные и иные полезные функции, на лесные насаждения, обеспечивающие сохранение целевого назначения защитных лесов и выполняемых ими полезных функций.
запретные полосы лесов, расположенные вдоль водных объектов	<p>Запрещается:</p> <ul style="list-style-type: none"> - строительство и эксплуатация объектов капитального строительства, за исключением линейных объектов, гидротехнических сооружений и объектов, необходимых для геологического изучения, разведки и добычи нефти и природного газа; - создание лесоперерабатывающей инфраструктуры; - создание лесных плантаций; - проведение сплошных рубок за исключением случаев, предусмотренных частью 6 статьи 21 Лесного кодекса Российской Федерации, и случаев, если выборочные рубки не обеспечивают замену лесных насаждений, утрачивающих свои средообразующие, водоохранные, санитарно-гигиенические, оздоровительные и иные полезные функции, на лесные насаждения, обеспечивающие сохранение целевого назначения защитных лесов и выполняемых ими полезных функций.

Ограничения по видам особо защитных участков лесов

На участках лесов вокруг сельских населенных пунктов и садовых товариществ, а также на берегозащитных, почвозащитных участках лесов, расположенных вдоль водных объектов, склонов оврагов запрещается:

- ведение сельского хозяйства, за исключением сенокосения и пчеловодства;
- создание лесоперерабатывающей инфраструктуры;
- строительство и эксплуатация объектов капитального строительства, за исключением линейных объектов и гидротехнических сооружений;
- проведение сплошных рубок лесных насаждений, за исключением случаев, предусмотренных частью 6 статьи 21 Лесного кодекса Российской Федерации, и

случаев, если выборочные рубки не обеспечивают замену лесных насаждений, утрачивающих свои средообразующие, водоохранные, санитарно-гигиенические, оздоровительные и иные полезные функции, на лесные насаждения, обеспечивающие сохранение целевого назначения защитных лесов и выполняемых ими полезных функций;

- проведение выборочных рубок за исключением случаев вырубки погибших и поврежденных лесных насаждений;

- интродукция видов (пород) деревьев, кустарников, лиан, других лесных растений, которые не произрастают в естественных условиях в данном лесном районе.

На берегозащитных, почвозащитных участках лесов, расположенных вдоль водных объектов, склонов оврагов, запрещается заготовка пневого осмола.

Ограничения по видам использования лесов

Для размещения линейных сооружений допускается прорубка полос шириной не более 25 м. При использовании лесов для строительства, реконструкции и эксплуатации автомобильных дорог исключаются случаи, вызывающие нарушение поверхностного и внутрипочвенного стока вод, затопление и заболачивание лесных участков вдоль дорог. Осуществление строительства, реконструкции и эксплуатации линейных объектов должно исключать развитие эрозионных процессов на занятой и прилегающей территории. При использовании лесов в целях строительства, реконструкции и эксплуатации линейных объектов исключаются случаи:

- повреждения лесных насаждений, растительного покрова и почв за пределами лесного участка;

- захламления прилегающих территорий за пределами предоставленного участка строительным и бытовым мусором, отходами древесины, иными видами отходов;

- загрязнения площади предоставленного участка и территории за его пределами химическими и радиоактивными веществами;

- проезд транспортных средств и иных механизмов по произвольным, неустановленным маршрутам за пределами предоставленного лесного участка.

Земли, нарушенные или загрязненные при использовании для строительства, реконструкции и эксплуатации линейных объектов, подлежат рекультивации в срок не более 1 года после завершения соответствующего этапа работ.

Сведения о наличии зданий, сооружений, объектов, связанных с созданием лесной инфраструктуры и объектов, не связанных с созданием лесной инфраструктуры на проектируемом лесном участке

Участковое лесничество/ урочище (при наличии)	Номер квартала	Номер выдела	Площадь объекта (га)	Наименование объекта
Тулажское	2	18	0,0046	Квартальная просека
Тулажское	7	35	0,0046	Квартальная просека
Тулажское	7	18	0,0797	Линия электропередач
Тулажское	15	1	0,3958	Линия электропередач
Тулажское	26	1	0,3773	Линия электропередач
Тулажское	15	26	0,0080	Квартальная просека
Тулажское	26	22	0,0046	Квартальная просека
Тулажское	212	46	0,0092	Квартальная просека
Тулажское	212	45	0,0080	Квартальная просека
Тулажское	203	17	0,0180	Квартальная просека
ИТОГО			0,9098	

Сведения о наличии на проектируемом лесном участке особо защитных участков лесов, особо охраняемых природных территорий, зон с особыми условиями использования территорий

Согласно данным государственного лесного реестра на проектируемом лесном участке существуют особо защитные участки лесов (ОЗУ), зоны с особыми условиями использования территорий.

Наименование участкового лесничества/урочища (при наличии)	Номер квартала	Номер выдела	Виды ОЗУ, наименование ООПТ, виды зон с особыми условиями использования территорий	Общая площадь, га
Тулажское участковое лесничество	223	5	Уч-ки лесов вокруг поселков городского типа, сельских населенных пунктов	0,1534
Тулажское участковое лесничество	223	4	Уч-ки лесов вокруг поселков городского типа, сельских населенных пунктов	0,6769

Тулажское участковое лесничество	7	16	Берегозащитные, почвозащитные участки лесов, расположенные вдоль водных объектов, склонов оврагов	0,1866
Тулажское участковое лесничество	199	7	Уч-ки лесов вокруг поселков городского типа, сельских населенных пунктов	0,0188
Тулажское участковое лесничество	189	44	Уч-ки лесов вокруг поселков городского типа, сельских населенных пунктов	0,2776
Тулажское участковое лесничество	196	2	Уч-ки лесов вокруг поселков городского типа, сельских населенных пунктов	0,5651
Тулажское участковое лесничество	189	66	Уч-ки лесов вокруг поселков городского типа, сельских населенных пунктов	0,1284
Тулажское участковое лесничество	189	64	Уч-ки лесов вокруг поселков городского типа, сельских населенных пунктов	0,4746
Тулажское участковое лесничество	189	67	Уч-ки лесов вокруг поселков городского типа, сельских населенных пунктов	0,1164
Тулажское участковое лесничество	227	31	Уч-ки лесов вокруг поселков городского типа, сельских населенных пунктов	0,1577
Всего по ОЗУ				2,6391

Проектирование вида использования лесов лесного участка

Согласно лесохозяйственному регламенту Уренского районного лесничества проектируемый лесной участок, расположенный в кварталах № 236, 223, 2, 7, 15, 26, 199, 196, 189, 213, 212, 202, 203, 178, 221, 201 Тулажского участкового лесничества, относится к зоне планируемого освоения лесов для строительства, реконструкции, эксплуатации линейных объектов – строительства, эксплуатации линейного объекта: «Межпоселковый газопровод высокого давления 1,2 МПа от г. Урень до г. Ветлуга Нижегородской области».

Местоположение, границы и площадь проектируемого лесного участка

Ветлужского районного лесничества

Субъект Российской Федерации	Нижегородская область
Муниципальное образование	Ветлужский муниципальный округ
Категория земель	Земли лесного фонда
Лесничество (лесопарк)	Ветлужское районное лесничество
Участковое лесничество, урочище (при наличии)	Каменское участковое лесничество
Целевое назначение лесов, категория защитных лесов	Защитные леса. Запрет. пол. лес. расп. вд. вод.об
Квартал	113
Лесотаксационный выдел/часть лесотаксационного выдела	Часть выдела 1,4,6,8,9,10,13,14,15,16,19,20

Целевое назначение лесов, категория защитных лесов	Защитные леса. Ценные. Нересторноохранные полосы лесов
Квартал	95
Лесотаксационный выдел/часть лесотаксационного выдела	Часть выдела 5,12
Квартал	93
Лесотаксационный выдел/часть лесотаксационного выдела	Часть выдела 4
Целевое назначение лесов, категория защитных лесов	Защитные леса. Леса, распол. в водоохран. зонах
Квартал	93
Лесотаксационный выдел/часть лесотаксационного выдела	Часть выдела 1,2,11
Площадь проектируемого лесного участка	5,2080 га

Целевое назначение лесов

В соответствии с приказом Федерального агентства лесного хозяйства от 9 октября 2008 г. №289 «Об определении количества лесничеств на территории Нижегородской области и установлении их границ» на территории Нижегородской области Каменское участковое лесничество входит в состав Ветлужского районного лесничества.

На момент проектирования лесного участка на территории Ветлужского районного лесничества распространяется действие лесохозяйственного регламента, утвержденного приказом департамента лесного хозяйства Нижегородской области от 27 февраля 2017 г. №72.

Леса на территории Нижегородской области в соответствии со статьей 8 Федерального закона от 4 декабря 2006 г. № 201-ФЗ «О введении в действие Лесного кодекса Российской Федерации» отнесены к защитным лесам, что отражено в лесном плане Нижегородской области, утвержденном указом Губернатора Нижегородской области от 27 декабря 2018 г. №179, регламенте Ветлужского районного лесничества.

Согласно указанным документам лесного планирования квартал 113 Каменского участкового лесничества, в котором расположен проектируемый лесной участок, относится к защитным лесам, категории защитных лесов – запретные полосы лесов, расположенных вдоль водных объектов.

Согласно указанным документам лесного планирования кварталы 95, 93 Каменского участкового лесничества, в котором расположен проектируемый

лесной участок, относятся к защитным лесам, категории защитных лесов – нерестоохранные полосы лесов.

Согласно указанным документам лесного планирования квартал 93 Каменского участкового лесничества, в котором расположен проектируемый лесной участок, относится к защитным лесам, категории лесов - леса, расположенные в водоохраных зонах.

Количественные и качественные характеристики проектируемого лесного участка

Количественные и качественные характеристики проектируемого лесного участка составляются на основании данных государственного лесного реестра Ветлужского районного лесничества и необходимости натурного обследования.

Распределение земель

Общая площадь, га	в том числе									
	лесные земли					нелесные земли				
	занятые лесными насаждениями - всего	в том числе покрытые лесными культурами	лесные питомники, плантации	не занятые лесными насаждениями	итого	дороги	просеки	болота	другие	итого
1	2	3	4	5	6	7	8	9	10	11
5,2080	5,2080	0,00	0,00	0,6499	5,2080	0,00	0,00	0,00	0,00	0,00

Характеристика насаждений проектируемого лесного участка

Участковое лесничество/ урочище (при наличии)	Целевое назначение (ст. 10ЛК РФ)/ категория защитных лесов (ст. 111-115 ЛК РФ) (при наличии)	Номер квартала	Номер выдела	Состав насаждения или характеристика лесного участка при отсутствии насаждения	Площадь (га)/ запас древесины при наличии (куб. м)	в том числе по группам возраста древостоя (га/куб. м)			
						Молодняки	средне-возрастные	Приспевающие	спелые и перестойные
Каменское	Защитные леса. Запрет.пол.лес. расп.вд.вод.об	113	20	6ОС4Б+ОЛЧ	0,4319/69	-	-	-	0,4319/69
Каменское	Защитные леса. Запрет.пол.лес. расп.вд.вод.об	113	19	6БЗОЛЧ1ОС	0,2514/25	-	-	-	0,2514/25
Каменское	Защитные леса. Запрет.пол.лес. расп.вд.вод.об	113	16	3Е2С3Б2ОС	0,0721/14	-	-	-	0,0721/14

Каменское	Защитные леса. Запрет.пол.лес. расп.вд.вод.об	113	15	7БЗОЛЧ	0,1079/11	-	-	-	0,1079/11
Каменское	Защитные леса. Запрет.пол.лес. расп.вд.вод.об	113	14	6ОСЗБ1ОЛЧ+ОС	0,4264/68	-	-	-	0,4264/68
Каменское	Защитные леса. Запрет.пол.лес. расп.вд.вод.об	113	13	3С2ЕЗБ2ОС	0,0571/11	-	-	-	0,0571/11
Каменское	Защитные леса. Запрет.пол.лес. расп.вд.вод.об	113	9	4Б2ОСЗС1Е	0,2292/34	-	-	-	0,2292/34
Каменское	Защитные леса. Запрет.пол.лес. расп.вд.вод.об	113	8	6БЗОЛЧ1ОС	0,1123/11	-	-	0,1123/11	-
Каменское	Защитные леса. Запрет.пол.лес. расп.вд.вод.об	113	10	9Б1ЛЛЧ	0,0593/7	-	-	0,0593/7	-
Каменское	Защитные леса. Запрет.пол.лес. расп.вд.вод.об	113	6	4Б3ОСЗС	0,3966/56	-	-	-	0,3966/56
Каменское	Защитные леса. Запрет.пол.лес. расп.вд.вод.об	113	4	6Б4ОЛЧ	0,2393/26	-	-	-	0,2393/26
Каменское	Защитные леса. Запрет.пол.лес. расп.вд.вод.об	113	1	5Б5ОЛЧ	0,1169/12	-	-	-	0,1169/12
Каменское	Защитные леса. Запрет.пол.лес. расп.вд.вод.об	95	12	5Б2ОЛС2ОЛЧ1ОС	0,4068/53	-	-	0,4068/53	-
Каменское	Защитные леса. Запрет.пол.лес. расп.вд.вод.об	95	5	10Б	0,0878/4	-	-	0,0878/4	-
Каменское	Защитные леса. Нерестоохранные полосы лесов	93	4	4ДН2Б1ОСЗС+Е	0,7957/103	-	-	0,7957/103	-
Каменское	Защитные леса. Леса, распол. в водоохран.зонах	93	1	6Б1ОС1ДН2С	0,0729/8	-	0,0729/8	-	-
Каменское	Защитные леса. Леса, распол. в водоохран.зонах	93	11	5СЗДН1Б1ОС	0,3777/60	-	0,3777/60	-	-
Каменское	Защитные леса. Леса, распол. в водоохран.зонах	93	2	4ДН2Б1ОСЗС+Е	0,9667/126	-	-	0,9667/126	-
Всего по лесному по участку					5,2080/698	-	0,4506/68	2,4286/304	2,3288/326
в том числе: - защитные					5,2080/698	-	0,4506/68	2,4286/304	2,3288/326

- эксплуатационные	-	-	-	-	-
- лесные земли покрытые лесной растительностью (всего):	5,2080/698	-	0,4506/68	2,4286/304	2,3288/326
В том числе:	5,2080/698	-	0,4506/68	2,4286/304	2,3288/326
- защитные					
- эксплуатационные	-	-	-	-	-
лесные земли, не покрытые лесной растительностью	-	-	-	-	-
нелесные земли	-	-	-	-	-

Средние таксационные показатели насаждений проектируемого лесного участка

Целевое назначение лесов	Хозяйство, преобладающая порода	Состав насаждений	Возраст	Бонитет	Полнота	Средний запас древесины (куб. м/га)		
						средневозрастные	приспевающие	спелые и перестойные
Защитные леса	Сосна	5С1Б1ОС2Д1 Е	69	1	0,4	160	190	-
	Ель	3Е2С3Б2ОС	95	3	0,5	-	190	-
	Береза	5Б1С2ОС2ОЛ ч	68	3	0,5	72	112	134
	Осина	6ОС4Б	65	3	0,5	-	-	160
	Дуб	4Д3С2Б1ОС	65	3	0,6	-	130	-

Виды и объемы использования лесов на проектируемом лесном участке

Целевое назначение лесов	Хозяйство (хвойное, твердолиственное, мягколиственные)	Площадь (га)	Единица измерения	Объемы использования лесов (изъятия лесных ресурсов) тыс. куб.м
Вид использования лесов – строительство, реконструкция, эксплуатация линейных объектов Цель предоставления лесного участка – строительство и эксплуатация линейных объектов, являющихся неотъемлемой технологической частью сети газовой распределительной объекта: «Межпоселковый газопровод высокого давления 1,2 МПа от г. Урень до г. Ветлуга Нижегородской области».				
Защитные	Хвойное	0,5069	га	0,085
	Мягколиственное	4,7011	га	0,613
Всего		5,2080		0,698

Виды разрешенного использования лесов на проектируемом лесном участке

Лесохозяйственным регламентом Ветлужского районного лесничества в кварталах 113, 95, 93 Каменского участкового лесничества и, соответственно, в проектируемом лесном участке установлены следующие виды разрешенного использования лесов:

- заготовка древесины;
- заготовка живицы;
- заготовка и сбор не древесных лесных ресурсов;
- заготовка пищевых лесных ресурсов и сбор лекарственных растений;
- осуществление видов деятельности в сфере охотничьего хозяйства;

- ведение сельского хозяйства;
- осуществление научно-исследовательской, образовательной деятельности;
- осуществление религиозной деятельности;
- создание лесных плантаций и их эксплуатация;
- выращивание лесных плодовых, ягодных, декоративных растений, лекарственных растений;
- выращивание посадочного материала лесных растений (саженцев, сеянцев);
- строительство и эксплуатация водохранилищ и иных искусственных водных объектов, а также гидротехнических сооружений и специализированных портов;
- строительство, реконструкция, эксплуатация линейных объектов.

Сведения об обременениях проектируемого лесного участка

По данным государственного лесного реестра участок с местоположением: Лесной участок обременен правом аренды для заготовки древесины: договор аренды лесного участка № 447 от 28 сентября 2010 г. Срок аренды – 49 лет. Арендатор - ООО «Спецмонтаж» (Каменское участковое лесничество, кварталы № 93, 95, 113).

Сведения об ограничениях использования лесов

С учетом целевого назначения и правового режима лесов, установленного лесным законодательством Российской Федерации, лесохозяйственным регламентом Ветлужского межрайонного лесничества предусмотрены следующие ограничения в использовании лесов:

Ограничения по видам целевого назначения

Целевое назначение лесов	Ограничения использованию лесов
Защитные леса, в том числе:	<ul style="list-style-type: none"> - осуществление деятельности, несовместимой с их целевым назначением и полезными функциями; - изменение целевого назначения лесных участков, на которых расположены защитные леса, за исключением случаев, предусмотренных федеральными законами; - проведение сплошных рубок за исключением случаев, предусмотренных частью 6 статьи 21 Лесного кодекса Российской Федерации, и случаев, если выборочные рубки не обеспечивают замену лесных насаждений, утрачивающих свои средообразующие, водоохранные, санитарно-гигиенические, оздоровительные и иные полезные функции, на лесные насаждения, обеспечивающие сохранение целевого назначения защитных лесов и выполняемых ими полезных функций;

Целевое назначение лесов	Ограничения использованию лесов
	<ul style="list-style-type: none"> - создание лесоперерабатывающей инфраструктуры; - проведение подсадки лесных насаждений, за исключением лесов, где в соответствии с законодательством Российской Федерации допускается проведение выборочных рубок спелых и перестойных лесных насаждений в целях заготовки древесины.
леса, расположенные в защитных полосах лесов	<p>Запрещается:</p> <ul style="list-style-type: none"> - создание лесоперерабатывающей инфраструктуры; - создание лесных плантаций; - сбор подстилки; - проведение сплошных рубок за исключением случаев, предусмотренных частью 6 статьи 21 Лесного кодекса Российской Федерации, и случаев, если выборочные рубки не обеспечивают замену лесных насаждений, утрачивающих свои средообразующие, водоохранные, санитарно-гигиенические, оздоровительные и иные полезные функции, на лесные насаждения, обеспечивающие сохранение целевого назначения защитных лесов и выполняемых ими полезных функций.
запретные полосы лесов, расположенные вдоль водных объектов	<p>Запрещается:</p> <ul style="list-style-type: none"> - строительство и эксплуатация объектов капитального строительства, за исключением линейных объектов, гидротехнических сооружений и объектов, необходимых для геологического изучения, разведки и добычи нефти и природного газа; - создание лесоперерабатывающей инфраструктуры; - создание лесных плантаций; - проведение сплошных рубок за исключением случаев, предусмотренных частью 6 статьи 21 Лесного кодекса Российской Федерации, и случаев, если выборочные рубки не обеспечивают замену лесных насаждений, утрачивающих свои средообразующие, водоохранные, санитарно-гигиенические, оздоровительные и иные полезные функции, на лесные насаждения, обеспечивающие сохранение целевого назначения защитных лесов и выполняемых ими полезных функций.
лесах, расположенных на особо охраняемых природных территориях	<p>В лесах, расположенных на особо охраняемых природных территориях, запрещается осуществление деятельности, несовместимой с их целевым назначением и полезными функциями. Леса, расположенные в границах ООПТ, используются в соответствии с режимом особой охраны ООПТ и целевым назначением земель, определяемыми лесным законодательством Российской Федерации, законодательством Российской Федерации об ООПТ и положением о соответствующей ООПТ.</p>

Ограничения по видам особо защитных участков лесов

На участках лесов вокруг сельских населенных пунктов и садовых товариществ, а также на берегозащитных, почвозащитных участках лесов, расположенных вдоль водных объектов, склонов оврагов запрещается:

- ведение сельского хозяйства, за исключением сенокосения и пчеловодства;
- создание лесоперерабатывающей инфраструктуры;
- строительство и эксплуатация объектов капитального строительства, за исключением линейных объектов и гидротехнических сооружений;
- проведение сплошных рубок лесных насаждений, за исключением случаев, предусмотренных частью 6 статьи 21 Лесного кодекса Российской Федерации, и

случаев, если выборочные рубки не обеспечивают замену лесных насаждений, утрачивающих свои средообразующие, водоохранные, санитарно-гигиенические, оздоровительные и иные полезные функции, на лесные насаждения, обеспечивающие сохранение целевого назначения защитных лесов и выполняемых ими полезных функций;

- проведение выборочных рубок за исключением случаев вырубки погибших и поврежденных лесных насаждений;

- интродукция видов (пород) деревьев, кустарников, лиан, других лесных растений, которые не произрастают в естественных условиях в данном лесном районе.

На берегозащитных, почвозащитных участках лесов, расположенных вдоль водных объектов, склонов оврагов, запрещается заготовка пневого осмола.

Ограничения по видам использования лесов

Для размещения линейных сооружений допускается прорубка полос шириной не более 25 м. При использовании лесов для строительства, реконструкции и эксплуатации автомобильных дорог исключаются случаи, вызывающие нарушение поверхностного и внутрипочвенного стока вод, затопление и заболачивание лесных участков вдоль дорог. Осуществление строительства, реконструкции и эксплуатации линейных объектов должно исключать развитие эрозионных процессов на занятой и прилегающей территории. При использовании лесов в целях строительства, реконструкции и эксплуатации линейных объектов исключаются случаи:

- повреждения лесных насаждений, растительного покрова и почв за пределами лесного участка;

- захламления прилегающих территорий за пределами предоставленного участка строительным и бытовым мусором, отходами древесины, иными видами отходов;

- загрязнения площади предоставленного участка и территории за его пределами химическими и радиоактивными веществами;

- проезд транспортных средств и иных механизмов по произвольным, неустановленным маршрутам за пределами предоставленного лесного участка.

Земли, нарушенные или загрязненные при использовании для строительства, реконструкции и эксплуатации линейных объектов, подлежат рекультивации в срок не более 1 года после завершения соответствующего этапа работ.

Сведения о наличии зданий, сооружений, объектов, связанных с созданием лесной инфраструктуры и объектов, не связанных с созданием лесной инфраструктуры на проектируемом лесном участке

Участковое лесничество/ урочище (при наличии)	Номер квартала	Номер выдела	Площадь объекта (га)	Наименование объекта
-	-	-	-	-
ИТОГО				

Сведения о наличии на проектируемом лесном участке особо защитных участков лесов, особо охраняемых природных территорий, зон с особыми условиями использования территорий

Согласно данным государственного лесного реестра на проектируемом лесном участке существуют особо защитные участки лесов (ОЗУ), зоны с особыми условиями использования территорий.

Наименование участкового лесничества/урочища (при наличии)	Номер квартала	Номер выдела	Виды ОЗУ, наименование ООПТ, виды зон с особыми условиями использования территорий	Общая площадь, га
Каменское	93	1	Берегозащитные, почвозащитные участки лесов, расположенные вдоль водных объектов, склонов оврагов	0,0729
Каменское	93	11	Берегозащитные, почвозащитные участки лесов, расположенные вдоль водных объектов, склонов оврагов	0,3777
Каменское	93	2	Берегозащитные, почвозащитные участки лесов, расположенные вдоль водных объектов, склонов оврагов	0,9667
Каменское	93	4	Ветлужский проектируемый комплексный заказник	0,7957
Каменское	95	5	Ветлужский проектируемый комплексный заказник	0,0878

Каменское	95	12	Ветлужский проектируемый комплексный заказник	0,2704
Каменское	113	1	Ветлужский проектируемый комплексный заказник	0,1169
Каменское	113	4	Ветлужский проектируемый комплексный заказник	0,2393
Каменское	113	6	Ветлужский проектируемый комплексный заказник	0,3966
Каменское	113	8	Ветлужский проектируемый комплексный заказник	0,1123
Каменское	113	9	Ветлужский проектируемый комплексный заказник	0,2292
Каменское	113	13	Ветлужский проектируемый комплексный заказник	0,0571
Каменское	113	14	Ветлужский проектируемый комплексный заказник	0,4264
Каменское	113	15	Ветлужский проектируемый комплексный заказник	0,1079
Каменское	113	16	Ветлужский проектируемый комплексный заказник	0,0721
Каменское	113	19	Ветлужский проектируемый комплексный заказник	0,2514
Каменское	113	20	Ветлужский проектируемый комплексный заказник	0,4319
Всего по ОЗУ				5,0123

Проектирование вида использования лесов лесного участка

Согласно лесохозяйственному регламенту Ветлужского районного лесничества проектируемый лесной участок, расположенный в кварталах №113, 95, 93 Каменского участкового лесничества, относится к зоне планируемого освоения лесов для строительства, реконструкции, эксплуатации линейных объектов – строительства, эксплуатации линейного объекта: «Межпоселковый газопровод высокого давления 1,2 МПа от г. Урень до г. Ветлуга Нижегородской области».

Местоположение, границы и площадь проектируемого лесного участка

Ветлужского районного лесничества

Субъект Российской Федерации	Нижегородская область
Муниципальное образование	Ветлужский муниципальный округ
Категория земель	Земли лесного фонда
Лесничество (лесопарк)	Ветлужское районное лесничество
Участковое лесничество, урочище (при наличии)	Ветлужское участковое лесничество
Целевое назначение лесов, категория защитных лесов	Защитные леса. Нерестоохранные полосы лесов
Квартал	91
Лесотаксационный выдел/часть лесотаксационного выдела	Часть выдела 6,12,21,27,40,41,43,45
Квартал	210
Лесотаксационный выдел/часть лесотаксационного выдела	Часть выдела 27
Целевое назначение лесов, категория защитных лесов	Защитные леса. Леса, распол. в водоохран. зонах

Квартал	91
Лесотаксационный выдел/часть лесотаксационного выдела	Часть выдела 28
Квартал	209
Лесотаксационный выдел/часть лесотаксационного выдела	Часть выдела 20,26,34,58,64,66,33
Квартал	210
Лесотаксационный выдел/часть лесотаксационного выдела	Часть выдела 1
Квартал	205
Лесотаксационный выдел/часть лесотаксационного выдела	Часть выдела 44
Целевое назначение лесов, категория защитных лесов	Защитные леса. Леса, расположенные в защитных полосах лесов
Квартал	56
Лесотаксационный выдел/часть лесотаксационного выдела	Часть выдела 2,4,5,6,7,8,11
Квартал	54
Лесотаксационный выдел/часть лесотаксационного выдела	Часть выдела 22
Квартал	209
Лесотаксационный выдел/часть лесотаксационного выдела	Часть выдела 8,9
Квартал	85
Лесотаксационный выдел/часть лесотаксационного выдела	Часть выдела 9,10,12,22,21
Квартал	55
Лесотаксационный выдел/часть лесотаксационного выдела	Часть выдела 11,12
Целевое назначение лесов, категория защитных лесов	Защитные леса. Запрет. пол. лес. расп. вд. вод. об.
Квартал	85
Лесотаксационный выдел/часть лесотаксационного выдела	Часть выдела 1,15
Целевое назначение лесов, категория защитных лесов	Защитные леса: леса, выполняющие функции защиты природных и иных объектов – леса, расположенные в зеленых зонах
Квартал	77
Лесотаксационный выдел/часть лесотаксационного выдела	Часть выдела 3,5,8,13,24
Квартал	55
Лесотаксационный выдел/часть лесотаксационного выдела	Часть выдела 1,2,3,6,7,8,9,16
Квартал	209
Лесотаксационный выдел/часть лесотаксационного выдела	Часть выдела 40,41,58,62
Квартал	205
Лесотаксационный выдел/часть лесотаксационного выдела	Часть выдела 54
Площадь проектируемого лесного участка	15,0385 га

Целевое назначение лесов

В соответствии с приказом Федерального агентства лесного хозяйства от 9 октября 2008 г. №289 «Об определении количества лесничеств на территории Нижегородской области и установлении их границ» на территории Нижегородской области Ветлужское участковое лесничество входит в состав Ветлужского районного лесничества.

На момент проектирования лесного участка на территории Ветлужского районного лесничества распространяется действие лесохозяйственного регламента, утвержденного приказом департамента лесного хозяйства Нижегородской области от 27 февраля 2017 г. №72.

Леса на территории Нижегородской области в соответствии со статьей 8 Федерального закона от 4 декабря 2006 г. № 201-ФЗ «О введении в действие

Лесного кодекса Российской Федерации» отнесены к защитным лесам, что отражено в лесном плане Нижегородской области, утвержденном указом Губернатора Нижегородской области от 27 декабря 2018 г. №179, регламенте Ветлужского районного лесничества.

Согласно указанным документам лесного планирования кварталы 91, 210 Ветлужского участкового лесничества, в котором расположен проектируемый лесной участок, относятся к защитным лесам, категории защитных лесов – нерестоохранных полос лесов.

Согласно указанным документам лесного планирования кварталы 91, 56, 209, 210, 205 Ветлужского участкового лесничества, в котором расположен проектируемый лесной участок, относятся к защитным лесам, категории защитных лесов – леса, расположенные в водоохраных зонах.

Согласно указанным документам лесного планирования кварталы 56, 54, 209, 85 Ветлужского участкового лесничества, в котором расположен проектируемый лесной участок, относятся к защитным лесам, категории защитных лесов – леса, расположенные в защитных полосах лесов.

Согласно указанным документам лесного планирования квартал 85 Ветлужского участкового лесничества, в котором расположен проектируемый лесной участок, относятся к защитным лесам, категории лесов - запретные полосы лесов, расположенных вдоль водных объектов.

Согласно указанным документам лесного планирования кварталы 77, 55, 209, 205 Ветлужского участкового лесничества, в котором расположен проектируемый лесной участок, относятся к защитным лесам, категории защитных лесов – леса, расположенные в зеленых зонах.

Количественные и качественные характеристики проектируемого лесного участка

Количественные и качественные характеристики проектируемого лесного участка составляются на основании данных государственного лесного реестра Ветлужского районного лесничества и необходимости натурного обследования.

Распределение земель

Общая площадь, га	в том числе									
	лесные земли					нелесные земли				
	занятые лесными насаждениями и - всего	в том числе покрытые лесными культурами	лесные питомники, плантации	не занятые лесными насаждениями	итого	дороги	просеки	болота	другие	итого
15,0385	14,5395	0,1253	0,00	0,00	14,5395	0,0332	0,0242	0,00	0,4416	0,4990

Характеристика насаждений проектируемого лесного участка

Участковое лесничество / урочище (при наличии)	Целевое назначение (ст. 10ЛК РФ)/ категория защитных лесов (ст. 111-115 ЛК РФ) (при наличии)	Номер квартала	Номер выдела	Состав насаждения или характеристика лесного участка при отсутствии насаждения	Площадь (га)/ запас древесины при наличии (куб. м)	в том числе по группам возраста древостоя (га/куб. м)			
						Молодняки	средне-возрастные	Приспевающие	спелые и перестойные
Ветлужское	Защитные леса. Леса, распол. в водоохран. зонах	91	28	7С3Е	0,7553/196	-	-	0,7553/196	-
Ветлужское	Защитные леса. Нерестоохранные полосы лесов	91	27	7С3Е	0,4354/135	-	-	0,4354/135	-
Ветлужское	Защитные леса. Нерестоохранные полосы лесов	91	21	10С	0,2461/71	-	-	0,2461/71	-
Ветлужское	Защитные леса. Нерестоохранные полосы лесов	91	45	Линия электропередач	0,0679	-	-	-	-
Ветлужское	Защитные леса. Нерестоохранные полосы лесов	91	43	7С3Е+Б1	0,4609/148	-	-	0,4609/148	-
Ветлужское	Защитные леса. Нерестоохранные полосы лесов	91	41	9С1Б	0,5328/139	-	-	0,5328/139	-
Ветлужское	Защитные леса. Нерестоохранные полосы лесов	91	40	10С+Б	0,4305/99	-	-	0,4305/99	-
Ветлужское	Защитные леса. Нерестоохранные полосы лесов	91	12	9С1Б	0,1729/45	-	-	0,1729/45	-
Ветлужское	Защитные леса. Нерестоохранные полосы лесов	91	6	9С1Б	1,0242/236	-	-	1,0242/236	-
Ветлужское	Защитные леса.	85	15	10С	0,6556/131	-	-	-	0,6556/131

	Запрет.пол.лес.р асп. вд.вод.об.								
Ветлужское	Защитные леса. расположенные в защитных полосах лесов	85	12	6С3Е1Б	0,6001/120	-	-	0,6001/120	-
Ветлужское	Защитные леса. расположенные в защитных полосах лесов	85	9	10С	0,1800/54	-	0,1800/54	-	-
Ветлужское	Защитные леса. расположенные в защитных полосах лесов	85	10	ЛК10С+Е	0,3404/95	-	0,3404/95	-	-
Ветлужское	Защитные леса: леса, выполняющие функции защиты природных и иных объектов – леса, расположенные в зеленых зонах	77	13	6С2Е2Б	0,5526/105	-	-	0,5526/105	-
Ветлужское	Защитные леса: леса, выполняющие функции защиты природных и иных объектов – леса, расположенные в зеленых зонах	77	8	4Е1С4Б10С	0,4895/93	-	0,4895/93	-	-
Ветлужское	Защитные леса. Леса, расположенные в зеленых зонах	77	3	7С3Е+Б	0,8101/211	-	0,8101/211	-	-
Ветлужское	Защитные леса. Нерестоохранн ые полосы лесов	210	27	4С2Е4Б	0,0997/22	-	0,0997/22	-	-
Ветлужское	Защитные леса: леса, выполняющие функции защиты природных и иных объектов – леса, расположенные в зеленых зонах	55	1	ЛК10С+Е+Е	0,0907/15	-	0,0907/15	-	-
Ветлужское	Защитные леса: леса, выполняющие	55	2	7С3Е	0,2132/45	-	-	0,2132/45	-

	функции защиты природных и иных объектов – леса, расположенные в зеленых зонах								
Ветлужское	Защитные леса: леса, выполняющие функции защиты природных и иных объектов – леса, расположенные в зеленых зонах	55	3	Линия электропередач	0,1232	-	-	-	-
Ветлужское	Защитные леса: леса, выполняющие функции защиты природных и иных объектов – леса, расположенные в зеленых зонах	55	6	10С+Е	0,1506/32	-	0,1506/32	-	-
Ветлужское	Защитные леса: леса, выполняющие функции защиты природных и иных объектов – леса, расположенные в зеленых зонах	55	7	8С2Е	0,8402/219	-	-	-	0,8402/219
Ветлужское	Защитные леса: леса, выполняющие функции защиты природных и иных объектов – леса, расположенные в зеленых зонах	55	8	8С2Е	0,6692/181	-	-	0,6692/181	-
Ветлужское	Защитные леса: леса, выполняющие функции защиты природных и иных объектов – леса, расположенные в зеленых зонах	55	9	7С3Е	0,2466/47	-	-	0,2466/47	-
Ветлужское	Защитные леса. Леса, расположенные в защитных полосах лесов	56	11	6С2Е2Б	0,3085/77	-	0,3085/77	-	-

Ветлужское	Защитные леса. Леса, расположенные в защитных полосах лесов	55	12	6Б2С2Е	0,0496	-	0,0496	-	-
Ветлужское	Защитные леса. Леса, расположенные в защитных полосах лесов	56	2	9С1Е	0,2562/54	-	-	0,2562/54	-
Ветлужское	Защитные леса. Леса, расположенные в защитных полосах лесов	56	4	5С5Б	0,0293/3	0,0293/3	-	-	-
Ветлужское	Защитные леса. Леса, расположенные в защитных полосах лесов	56	6	Противопожар ный разрыв	0,2443	-	-	-	-
Ветлужское	Защитные леса. Леса, расположенные в защитных полосах лесов	56	8	7С3Б	0,4075/45	0,4075/45	-	-	-
Ветлужское	Защитные леса. Леса, расположенные в защитных полосах лесов	56	7	Противопожар ный разрыв	0,0062	-	-	-	-
Ветлужское	Защитные леса: леса, выполняющие функции защиты природных и иных объектов – леса, расположенные в зеленых зонах	209	40	5С3Е2Б	0,1813/29	-	0,1813/29	-	-
Ветлужское	Защитные леса: леса, выполняющие функции защиты природных и иных объектов – леса, расположенные в зеленых зонах	209	41	ЛК10С+Б	0,1465/21	-	0,1465/21	-	-
Ветлужское	Защитные леса. Леса,распол.в водоохран.зонах	209	26	6Б2С2Е	0,1583/14	-	-	0,1583/14	-

Ветлужское	Защитные леса. Леса,распол.в водоохран.зонах	209	20	7ОЛСЗБ	0,2125/17	-	0,2125/17	-	-
Ветлужское	Защитные леса: леса, выполняющие функции защиты природных и иных объектов – леса, расположенные в зеленых зонах	209	62	7ОЛСЗБ	0,0550/4	-	0,0550/4	-	-
Ветлужское	Защитные леса. Леса,распол.в водоохран.зонах	209	33	5ОЛСЗБ2Е	0,1447/15	-	-	0,1447/15	-
Ветлужское	Защитные леса. Леса,распол.в водоохран.зонах	209	34	7ОЛСЗБ	0,0155/1	-	0,0155/1	-	-
Ветлужское	Защитные леса: леса, выполняющие функции защиты природных и иных объектов – леса, расположенные в зеленых зонах	209	58	6БЗОС1ИВ+С	0,0380/5	-	0,0380/5	-	-
Ветлужское	Защитные леса. Леса,распол.в водоохран.зонах	209	64	6БЗОС2ИВ+С+ Е	0,2531/25	-	-	0,2531/25	-
Ветлужское	Защитные леса. Леса,распол.в водоохран.зонах	209	66	3БЗОС2ИВ1ОЛ Ч1С1Е	0,0462/6	-	0,0462/6	-	-
Ветлужское	Защитные леса. Леса, расположенные в защитных полосах лесов	209	9	6БЗОС2Е	0,0562/6	-	-	0,0562/6	-
Ветлужское	Защитные леса. Леса, расположенные в защитных полосах лесов	209	8	6БЗОС1С	0,0437/7	-	-	0,0437/7	-
Ветлужское	Защитные леса. Леса,распол.в водоохран.зонах	210	1	3БЗОС2ОЛС2С 1Е	0,4071/57	-	-	0,4071/57	-
Ветлужское	Защитные леса: леса, выполняющие функции защиты природных и иных объектов –	205	42	10С	0,4303/99	-	-	0,4303/99	-

	леса, расположенные в зеленых зонах								
Ветлужское	Защитные леса. Леса, распол. в водоохран. зонах	205	44	7ОЛСЗБ	0,0592/7	-	-	0,0592/7	-
Ветлужское	Защитные леса. Леса, расположенные в защитных полосах лесов	54	22	9С1Е	0,9228/231	-	-	0,9228/231	-
Ветлужское	Защитные леса. Леса, расположенные в защитных полосах лесов	56	5	9С1Е	0,1221/31	-	-	0,1221/31	-
Ветлужское	Защитные леса: леса, выполняющие функции защиты природных и иных объектов – леса, расположенные в зеленых зонах	55	16	Лесная дорога	0,0252	-	-	-	-
Ветлужское	Защитные леса: леса, выполняющие функции защиты природных и иных объектов – леса, расположенные в зеленых зонах	205	54	Квартальная просека	0,0080	-	-	-	-
Ветлужское	Защитные леса: леса, выполняющие функции защиты природных и иных объектов – леса, расположенные в зеленых зонах	77	24	Квартальная просека	0,0080	-	-	-	-
Ветлужское	Защитные леса. Леса, расположенные в защитных полосах лесов	77	5	7С2Е1Б	0,0740/19	-	-	-	-
Ветлужское	Защитные леса. Леса, расположенные в защитных полосах лесов	85	22	Квартальная просека	0,0082	-	-	-	-

Ветлужское	Защитные леса. Леса, расположенные в защитных полосах лесов	85	21	Лесная дорога	0,0080	-	-	-	-
Ветлужское	Защитные леса. Запрет.пол.лес.р асп. вд.вод.об.	85	1	ЛК10С	0,1253/31	-	-	0,1253/31	-
Всего по лесному по участку					15,0385/3238	0,4368/48	3,2141/952	9,3928/1888	1,4958/350
в том числе:					15,0385/3238	0,4368/48	3,2141/952	9,3928/1888	1,4958/350
- защитные									
- эксплуатационные					-	-	-	-	-
- лесные земли покрытые лесной растительностью (всего):					14,5395/3238	0,4368/48	3,2141/952	9,3928/1888	1,4958/350
в том числе:					14,5395/3238	0,4368/48	3,2141/952	9,3928/1888	1,4958/350
- защитные									
- эксплуатационные					-	-	-	-	-
лесные земли, не покрытые лесной растительностью					0,4990	-	-	-	-
нелесные земли					-	-	-	-	-

Средние таксационные показатели насаждений проектируемого лесного участка

Целевое назначение лесов	Хозяйство, преобладающая порода	Состав насаждений	Возраст	Бонитет	Полнота	Средний запас древесины (куб. м/га)		
						средневозрастные	приспевающие	спелые и перестойные
Защитные леса	Сосна	8С2Е	88	2	0,6	234	245	260
	Ель	4Е1С4Б1ОС	75	2	0,6	190	-	-
	Береза	4Б1С1Е2ОС1 ИВ1ОЛс	56	2	0,5	120	-	-
	Олс	5ОЛс3Б1С1Е	45	3	0,5	81	103	-

Виды и объемы использования лесов на проектируемом лесном участке

Целевое назначение лесов	Хозяйство (хвойное, твердолиственное, мягколиственные)	Площадь (га)	Единица измерения	Объемы использования лесов (изъятия лесных ресурсов) тыс. куб.м
Вид использования лесов – строительство, реконструкция, эксплуатация линейных объектов Цель предоставления лесного участка – строительство и эксплуатация линейных объектов, являющихся неотъемлемой технологической частью сети газовой распределительной объекта: «Межпоселковый газопровод высокого давления 1,2 МПа от г. Урень до г. Ветлуга Нижегородской области».				
Защитные	Хвойное	13,0500	га	3,087
	Мягколиственное	1,4895	га	0,163
Всего		14,5395		3238

Виды разрешенного использования лесов на проектируемом лесном участке

Лесохозяйственным регламентом Ветлужского районного лесничества в кварталах 91, 210, 91, 56, 209, 205, 54, 85, 77, 55 Ветлужского участкового

лесничества и, соответственно, в проектируемом лесном участке установлены следующие виды разрешенного использования лесов:

- заготовка древесины;
- заготовка живицы;
- заготовка и сбор не древесных лесных ресурсов;
- заготовка пищевых лесных ресурсов и сбор лекарственных растений;
- осуществление видов деятельности в сфере охотничьего хозяйства;
- ведение сельского хозяйства;
- осуществление научно-исследовательской, образовательной деятельности;
- осуществление религиозной деятельности;
- создание лесных плантаций и их эксплуатация;
- выращивание лесных плодовых, ягодных, декоративных растений, лекарственных растений;
- выращивание посадочного материала лесных растений (саженцев, сеянцев);
- строительство и эксплуатация водохранилищ и иных искусственных водных объектов, а также гидротехнических сооружений и специализированных портов;
- строительство, реконструкция, эксплуатация линейных объектов.

Сведения об обременениях проектируемого лесного участка

По данным государственного лесного реестра участок с местоположением:

- Лесной участок обременен правом аренды для заготовки древесины:
 - договор аренды № 447 от 28 сентября 2010 г. Срок аренды – 49 лет. Арендатор - ООО «Спецмонтаж» (Ветлужское районное лесничество, Ветлужское участковое лесничество, кварталы № 91, 104);
 - договор аренды № 448 от 28 сентября 2010 г. Срок аренды – 49 лет. Арендатор - ООО «Велес» (Ветлужское районное лесничество, Ветлужское участковое лесничество, кварталы № 46, 47, 55, 56, 77, 79, 85, 205, 209, 210).

Сведения об ограничениях использования лесов

С учетом целевого назначения и правового режима лесов, установленного лесным законодательством Российской Федерации, лесохозяйственным регламентом Ветлужского межрайонного лесничества предусмотрены следующие ограничения в использовании лесов:

Ограничения по видам целевого назначения

Целевое назначение лесов	Ограничения использованию лесов
Защитные леса, в том числе:	<ul style="list-style-type: none"> - осуществление деятельности, несовместимой с их целевым назначением и полезными функциями; - изменение целевого назначения лесных участков, на которых расположены защитные леса, за исключением случаев, предусмотренных федеральными законами; - проведение сплошных рубок за исключением случаев, предусмотренных частью 6 статьи 21 Лесного кодекса Российской Федерации, и случаев, если выборочные рубки не обеспечивают замену лесных насаждений, утрачивающих свои средообразующие, водоохранные, санитарно-гигиенические, оздоровительные и иные полезные функции, на лесные насаждения, обеспечивающие сохранение целевого назначения защитных лесов и выполняемых ими полезных функций; - создание лесоперерабатывающей инфраструктуры; - проведение подсочки лесных насаждений, за исключением лесов, где в соответствии с законодательством Российской Федерации допускается проведение выборочных рубок спелых и перестойных лесных насаждений в целях заготовки древесины.
Леса, расположенные в зеленых зонах	<ul style="list-style-type: none"> - создание лесоперерабатывающей инфраструктуры; - сбор подстилки; - использование токсичных химических препаратов; - осуществление видов деятельности в сфере охотничьего хозяйства, если осуществление указанных видов деятельности влечет за собой проведение рубок лесных насаждений или создание объектов охотничьей инфраструктуры; - разведка и добыча полезных ископаемых; - ведение сельского хозяйства, за исключением сенокосения и пчеловодства, а также возведение изгородей в целях сенокосения и пчеловодства, а также возведение изгородей в целях сенокосения и пчеловодства; - строительство и эксплуатация объектов капитального строительства, за исключением гидротехнических сооружений, линий связи, линий электропередачи, подземных трубопроводов; - проведение сплошных рубок за исключением случаев, предусмотренных частью 6 статьи 21 Лесного кодекса Российской Федерации, и случаев, если выборочные рубки не обеспечивают замену лесных насаждений, утрачивающих свои средообразующие, водоохранные, санитарно-гигиенические, оздоровительные и иные полезные функции, на лесные насаждения, обеспечивающие сохранение целевого назначения защитных лесов и выполняемых ими полезных функций.
леса, расположенные в защитных полосах лесов	<p>Запрещается:</p> <ul style="list-style-type: none"> - создание лесоперерабатывающей инфраструктуры; - создание лесных плантаций; - сбор подстилки; - проведение сплошных рубок за исключением случаев, предусмотренных частью 6 статьи 21 Лесного кодекса Российской Федерации, и случаев, если выборочные рубки не обеспечивают замену лесных насаждений, утрачивающих свои средообразующие, водоохранные, санитарно-гигиенические, оздоровительные и иные полезные функции, на лесные насаждения,

Целевое назначение лесов	Ограничения использованию лесов
	обеспечивающие сохранение целевого назначения защитных лесов и выполняемых ими полезных функций.
запретные полосы лесов, расположенные вдоль водных объектов	<p>Запрещается:</p> <ul style="list-style-type: none"> - строительство и эксплуатация объектов капитального строительства, за исключением линейных объектов, гидротехнических сооружений и объектов, необходимых для геологического изучения, разведки и добычи нефти и природного газа; - создание лесоперерабатывающей инфраструктуры; - создание лесных плантаций; - проведение сплошных рубок за исключением случаев, предусмотренных частью 6 статьи 21 Лесного кодекса Российской Федерации, и случаев, если выборочные рубки не обеспечивают замену лесных насаждений, утрачивающих свои средообразующие, водоохранные, санитарно-гигиенические, оздоровительные и иные полезные функции, на лесные насаждения, обеспечивающие сохранение целевого назначения защитных лесов и выполняемых ими полезных функций.
лесах, расположенных на особо охраняемых природных территориях	В лесах, расположенных на особо охраняемых природных территориях, запрещается осуществление деятельности, несовместимой с их целевым назначением и полезными функциями. Леса, расположенные в границах ООПТ, используются в соответствии с режимом особой охраны ООПТ и целевым назначением земель, определяемыми лесным законодательством Российской Федерации, законодательством Российской Федерации об ООПТ и положением о соответствующей ООПТ.

Ограничения по видам особо защитных участков лесов

На участках лесов вокруг сельских населенных пунктов и садовых товариществ, а также на берегозащитных, почвозащитных участках лесов, расположенных вдоль водных объектов, склонов оврагов запрещается:

- ведение сельского хозяйства, за исключением сенокосения и пчеловодства;
- создание лесоперерабатывающей инфраструктуры;
- строительство и эксплуатация объектов капитального строительства, за исключением линейных объектов и гидротехнических сооружений;
- проведение сплошных рубок лесных насаждений, за исключением случаев, предусмотренных частью 6 статьи 21 Лесного кодекса Российской Федерации, и случаев, если выборочные рубки не обеспечивают замену лесных насаждений, утрачивающих свои средообразующие, водоохранные, санитарно-гигиенические, оздоровительные и иные полезные функции, на лесные насаждения, обеспечивающие сохранение целевого назначения защитных лесов и выполняемых ими полезных функций;
- проведение выборочных рубок за исключением случаев вырубки погибших и поврежденных лесных насаждений;

- интродукция видов (пород) деревьев, кустарников, лиан, других лесных растений, которые не произрастают в естественных условиях в данном лесном районе.

На берегозащитных, почвозащитных участках лесов, расположенных вдоль водных объектов, склонов оврагов, запрещается заготовка пневого осмола.

Ограничения по видам использования лесов

Для размещения линейных сооружений допускается прорубка полос шириной не более 25 м. При использовании лесов для строительства, реконструкции и эксплуатации автомобильных дорог исключаются случаи, вызывающие нарушение поверхностного и внутрипочвенного стока вод, затопление и заболачивание лесных участков вдоль дорог. Осуществление строительства, реконструкции и эксплуатации линейных объектов должно исключать развитие эрозионных процессов на занятой и прилегающей территории. При использовании лесов в целях строительства, реконструкции и эксплуатации линейных объектов исключаются случаи:

- повреждения лесных насаждений, растительного покрова и почв за пределами лесного участка;

- захламления прилегающих территорий за пределами предоставленного участка строительным и бытовым мусором, отходами древесины, иными видами отходов;

- загрязнения площади предоставленного участка и территории за его пределами химическими и радиоактивными веществами;

- проезд транспортных средств и иных механизмов по произвольным, неустановленным маршрутам за пределами предоставленного лесного участка.

Земли, нарушенные или загрязненные при использовании для строительства, реконструкции и эксплуатации линейных объектов, подлежат рекультивации в срок не более 1 года после завершения соответствующего этапа работ.

Сведения о наличии зданий, сооружений, объектов, связанных с созданием лесной инфраструктуры и объектов, не связанных с созданием лесной инфраструктуры на проектируемом лесном участке

Участковое лесничество/ урочище (при наличии)	Номер квартала	Номер выдела	Площадь объекта (га)	Наименование объекта
Ветлужское	91	45	0,0679	ЛЭП
Ветлужское	55	3	0,1232	ЛЭП
Ветлужское	55	16	0,0252	Лесная дорога
Ветлужское	85	21	0,008	Лесная дорога
Ветлужское	85	22	0,0082	Квартальная просека
Ветлужское	77	24	0,008	Квартальная просека
Ветлужское	205	54	0,0080	Квартальная просека
Ветлужское	56	6	0,2443	Противопожарный разрыв
Ветлужское	56	7	0,0062	Противопожарный разрыв
ИТОГО			0,2485	

Сведения о наличии на проектируемом лесном участке особо защитных участков лесов, особо охраняемых природных территорий, зон с особыми условиями использования территорий

Согласно данным государственного лесного реестра на проектируемом лесном участке существуют особо защитные участки лесов (ОЗУ), зоны с особыми условиями использования территорий.

Наименование участкового лесничества/урочища (при наличии)	Номер квартала	Номер выдела	Виды ОЗУ, наименование ООПТ, виды зон с особыми условиями использования территорий	Общая площадь, га
Ветлужское	91	27	Уч-ки лесов вокруг поселков городского типа, сельских населенных пунктов	0,4354
Ветлужское	91	28	Берегозащитные, почвозащитные участки лесов, расположенные вдоль водных объектов, склонов оврагов	0,7553
Ветлужское	91	21	Уч-ки лесов вокруг поселков городского типа, сельских населенных пунктов	0,2461
Ветлужское	91	43	Уч-ки лесов вокруг поселков городского типа, сельских населенных пунктов	0,4609
Ветлужское	91	41	Уч-ки лесов вокруг поселков городского типа, сельских населенных пунктов	0,5328
Ветлужское	91	40	Уч-ки лесов вокруг поселков городского типа, сельских населенных пунктов	0,4305
Ветлужское	55	1	Уч-ки лесов вокруг поселков городского типа, сельских	0,0907

Ветлужское	55	2	Уч-ки лесов вокруг поселков городского типа, сельских	0,2132
Ветлужское	55	3	Уч-ки лесов вокруг поселков городского типа, сельских	0,1232
Ветлужское	55	6	Уч-ки лесов вокруг поселков городского типа, сельских	0,1506
Ветлужское	55	7	Уч-ки лесов вокруг поселков городского типа, сельских	0,8402
Ветлужское	55	8	Уч-ки лесов вокруг поселков городского типа, сельских	0,6692
Ветлужское	55	9	Уч-ки лесов вокруг поселков городского типа, сельских	0,2466
Ветлужское	56	11	Уч-ки лесов вокруг поселков городского типа, сельских населенных пунктов	0,3085
Ветлужское	55	12	Уч-ки лесов вокруг поселков городского типа, сельских населенных пунктов	0,0496
Ветлужское	56	2	Уч-ки лесов вокруг поселков городского типа, сельских населенных пунктов	0,2562
Ветлужское	56	4	Уч-ки лесов вокруг поселков городского типа, сельских населенных пунктов	0,0293
Ветлужское	56	6	Уч-ки лесов вокруг поселков городского типа, сельских населенных пунктов	0,2443
Ветлужское	56	8	Уч-ки лесов вокруг поселков городского типа, сельских населенных пунктов	0,4075
Ветлужское	56	7	Уч-ки лесов вокруг поселков городского типа, сельских населенных пунктов	0,0062
Ветлужское	209	26	Берегозащитные, почвозащитные участки лесов, расположенные вдоль водных объектов, склонов оврагов	0,1583
Ветлужское	209	20	Берегозащитные, почвозащитные участки лесов, расположенные вдоль водных объектов, склонов оврагов	0,2125
Ветлужское	209	33	Берегозащитные, почвозащитные участки лесов, расположенные вдоль водных объектов, склонов оврагов	0,1447
Ветлужское	209	62	Уч-ки лесов вокруг поселков городского типа, сельских населенных пунктов	0,0550
Ветлужское	209	34	Уч-ки лесов вокруг поселков городского типа, сельских населенных пунктов	0,0155
Ветлужское	209	58	Уч-ки лесов вокруг сельск.насел.пунк.и сад.товарищ	0,0380
Ветлужское	209	64	Берегозащитные, почвозащитные участки лесов, расположенные вдоль водных объектов, склонов оврагов	0,2531
Ветлужское	209	66	Берегозащитные, почвозащитные участки лесов, расположенные	0,0462

			вдоль водных объектов, склонов оврагов	
Ветлужское	209	9	Уч-ки лесов вокруг сельск.насел.пунк.и сад.товарищ	0,0562
Ветлужское	209	8	Уч-ки лесов вокруг сельск.насел.пунк.и сад.товарищ	0,0437
Ветлужское	210	1	Берегозащитные,почвозащитные участки лесов, расположенные вдоль водных объектов, склонов оврагов	0,4071
Ветлужское	205	42	Уч-ки лесов вокруг поселков городского типа, сельских населенных пунктов	0,4303
Ветлужское	205	54	Уч-ки лесов вокруг поселков городского типа, сельских населенных пунктов	0,0080
Ветлужское	205	44	Берегозащитные,почвозащитные участки лесов, расположенные вдоль водных объектов, склонов оврагов	0,0592
Ветлужское	54	22	Уч-ки лесов вокруг поселков городского типа, сельских населенных пунктов	0,9228
Ветлужское	56	5	Уч-ки лесов вокруг поселков городского типа, сельских населенных пунктов	0,1221
Всего по ОЗУ				9,4690

Проектирование вида использования лесов лесного участка

Согласно лесохозяйственному регламенту Ветлужского районного лесничества проектируемый лесной участок, расположенный в кварталах 91, 210, 56, 209, 210, 205, 54, 85, 77, 55 Ветлужского участкового лесничества, относится к зоне планируемого освоения лесов для строительства, реконструкции, эксплуатации линейных объектов – строительства, эксплуатации линейного объекта: «Межпоселковый газопровод высокого давления 1,2 МПа от г. Урень до г. Ветлуга Нижегородской области».

*Местоположение, границы и площадь проектируемого лесного участка
Ветлужского районного лесничества*

Субъект Российской Федерации	Нижегородская область
Муниципальное образование	Ветлужский муниципальный округ
Категория земель	Земли лесного фонда
Лесничество (лесопарк)	Ветлужское районное лесничество
Участковое лесничество, урочище (при наличии)	Заречное участковое лесничество
Целевое назначение лесов, категория защитных лесов	Защитные леса. Леса, расположенные в защитных полосах лесов
Квартал	90
Лесотаксационный выдел/часть лесотаксационного выдела	Часть выдела 24,38,42,52,61,71,74
Квартал	101
Лесотаксационный выдел/часть лесотаксационного выдела	Часть выдела 3,4,19,27,28,34,40,44,50,59
Целевое назначение лесов, категория защитных лесов	Эксплуатационные леса
Квартал	90
Лесотаксационный выдел/часть лесотаксационного выдела	Часть выдела 10,12,13,14,15,16,17,22,60,89
Квартал	87
Лесотаксационный выдел/часть лесотаксационного выдела	Часть выдела 69,54,68,70,63,66,65,64,113
Целевое назначение лесов, категория защитных лесов	Защитные леса. Леса, распол.в водоохран. зонах
Квартал	87
Лесотаксационный выдел/часть лесотаксационного выдела	Часть выдела 60,71
Квартал	101
Лесотаксационный выдел/часть лесотаксационного выдела	Часть выдела 70,72
Площадь проектируемого лесного участка	10,5796 га

Целевое назначение лесов

В соответствии с приказом Федерального агентства лесного хозяйства от 9 октября 2008 г. №289 «Об определении количества лесничеств на территории Нижегородской области и установлении их границ» на территории Нижегородской области Заречное участковое лесничество входит в состав Ветлужского районного лесничества.

На момент проектирования лесного участка на территории Ветлужского районного лесничества распространяется действие лесохозяйственного регламента, утвержденного приказом департамента лесного хозяйства Нижегородской области от 27 февраля 2017 г. №72.

Леса на территории Нижегородской области в соответствии со статьей 8 Федерального закона от 4 декабря 2006 г. № 201-ФЗ «О введении в действие Лесного кодекса Российской Федерации» отнесены к защитным лесам, что отражено в лесном плане Нижегородской области, утвержденном указом Губернатора Нижегородской области от 27 декабря 2018 г. №179, регламенте Ветлужского районного лесничества.

Согласно указанным документам лесного планирования кварталы 90, 101 Заречного участкового лесничества, в котором расположен проектируемый лесной участок, относятся к защитным лесам, категории защитных лесов – леса, расположенные в защитных полосах лесов.

Согласно указанным документам лесного планирования квартал 87 Заречного участкового лесничества, в котором расположен проектируемый лесной участок, относится к защитным лесам, категории защитных лесов – леса, расположенные в водоохраных зонах.

Согласно указанным документам лесного планирования кварталы 87, 90 Заречного участкового лесничества, в котором расположен проектируемый лесной участок, относятся к эксплуатационным лесам.

Количественные и качественные характеристики проектируемого лесного участка

Количественные и качественные характеристики проектируемого лесного участка составляются на основании данных государственного лесного реестра Ветлужского районного лесничества и необходимости натурного обследования.

Распределение земель

Общая площадь, га	в том числе									
	лесные земли					нелесные земли				
	занятые лесными насаждениями - всего	в том числе покрытые лесными культурами	лесные питомники, плантации	не занятые лесными насаждениями	итого	дороги	просеки	болота	другие	итого
10,5796	9,1200	0,7026	0,00	1,2893	10,4093	0,0630	0,0042	0,1031	0,00	0,1703

Характеристика насаждений проектируемого лесного участка

Участковое лесничество / урочище (при наличии)	Целевое назначение (ст. 10ЛК РФ)/ категория защитных лесов (ст. 111-115 ЛК РФ) (при наличии)	Номер квартала	Номер выдела	Состав насаждения или характеристика лесного участка при отсутствии насаждения	Площадь (га)/ запас древесины при наличии (куб. м)	в том числе по группам возраста древостоя (га/куб. м)			
						Молодняки	средне-возрастные	Приспевающие	спелые и перестойные

Заречное	Защитные леса. Леса, расположенные в защитных полосах лесов	101	59	9С1Б	0,6824/122		0,6824/122		
Заречное	Защитные леса. Леса, расположенные в защитных полосах лесов	101	50	3Б3ОС4С	0,2455/39		0,2455/39		
Заречное	Защитные леса. Леса, расположенные в защитных полосах лесов	101	44	5Б5ОС+ОЛЧ	0,2380/2	0,2380/2			
Заречное	Защитные леса. Леса, расположенные в защитных полосах лесов	101	40	6Б3ОС1ОЛЧ+ Е	0,1715/2	0,1715/2			
Заречное	Защитные леса. Леса, расположенные в защитных полосах лесов	101	34	6Б3С1Е	0,1803/22				0,1803/22
Заречное	Защитные леса. Леса, расположенные в защитных полосах лесов	101	27	5Б2ОС2ОЛЧ1 С+Б	0,7403/89			0,7403/8 9	
Заречное	Защитные леса. Леса, расположенные в защитных полосах лесов	101	19	4Б2ОС2ОЛЧ2 Б+С+ОЛС	0,3407/34		0,3407/34		
Заречное	Защитные леса. Леса, расположенные в защитных полосах лесов	101	28	4Б2Б2ОЛЧ1О С1С+ОЛЧ	0,0407/5			0,0407/5	
Заречное	Защитные леса. Леса, расположенные в защитных полосах лесов	101	3	8С2С+Б	0,5141/129			0,5141/1 29	
Заречное	Защитные леса. Леса, расположенные в защитных полосах лесов	101	4	10С	0,1503/15		0,1503/15		
Заречное	Защитные леса. Леса,	90	74	10С	0,4152/62		0,4152/62		

	расположенные в защитных полосах лесов								
Заречное	Защитные леса. Леса, расположенные в защитных полосах лесов	90	71	8Б2С	0,3327/53		0,3327/53		
Заречное	Защитные леса. Леса, расположенные в защитных полосах лесов	90	61	8С2Б	0,1911/48			0,1911/48	
Заречное	Защитные леса. Леса, расположенные в защитных полосах лесов	90	52	9С1Б	0,3977/80		0,3977/80		
Заречное	Защитные леса. Леса, расположенные в защитных полосах лесов	90	42	5Б2Б1ОС1С1 ОЛЧ	0,3123/31		0,3123/31		
Заречное	Защитные леса. Леса, расположенные в защитных полосах лесов	90	38	9С1Б	0,2465/62		0,2465/62		
Заречное	Защитные леса. Леса, расположенные в защитных полосах лесов	90	24	8Б2ОЛЧ+Е	0,9029/135				0,9029/135
Заречное	Защитные леса. Леса, распол.в водоохран.зонах	87	71	7ОЛЧ2Б1ОС	0,0767/8		0,0767/8		
Заречное	Защитные леса. Леса, распол.в водоохран.зонах	87	60	Болото	0,1031	-	-	-	-
Заречное	Эксплуатационные леса	90	22	8С1С1Б+Е+Е	0,2049/39		0,2049/39		
Заречное	Эксплуатационные леса	90	12	6Б3ОЛЧ1Е	0,3812/53				0,3812/53
Заречное	Эксплуатационные леса	90	17	Несомкнувшиеся культуры 10Е	0,4096/4	0,4096/4			
Заречное	Эксплуатационные леса	90	14	6Б4ОС+С	0,0567/10			0,0567/10	

Заречное	Эксплуатационные леса	90	16	Несомкнутые культуры 10С	0,5305/42	0,5305/42			
Заречное	Эксплуатационные леса	90	13	8Б10С10ЛЧ	0,2869/2			0,2869/2	
Заречное	Эксплуатационные леса	90	15	Несомкнутые культуры 10Е	0,1299/9	0,1299/9			
Заречное	Эксплуатационные леса	90	10	7Б10С10ЛЧ1С	0,0973/11			0,0973/11	
Заречное	Эксплуатационные леса	90	60	Несомкнутые культуры 10С	0,2193/5	0,2193/5			
Заречное	Эксплуатационные леса	90	89	Лесная дорога	0,0080				
Заречное	Эксплуатационные леса	87	69	9С1Б+0С	0,2385/55			0,2385/55	
Заречное	Эксплуатационные леса	87	54	5Б30С2С	0,2031/28			0,2031/28	
Заречное	Эксплуатационные леса	87	68	9С1Б	0,1888/36			0,1888/36	
Заречное	Эксплуатационные леса	87	70	ЛК8С2Б+Л	0,2157/13	0,2157/13			
Заречное	Эксплуатационные леса	87	66	10С+Б	0,4440/102			0,4440/102	
Заречное	Эксплуатационные леса	87	65	ЛК7С3Б	0,1337/8	0,1337/8			
Заречное	Эксплуатационные леса	87	64	ЛК9С1Б	0,3532/53	0,3532/53			
Заречное	Эксплуатационные леса	87	63	7С2Б10С+Е	0,1371/34			0,1371/34	
Заречное	Эксплуатационные леса	87	113	Лесная дорога	0,0190				
Заречное	Эксплуатационные леса	101	72	Квартальная просека	0,0042				
Заречное	Эксплуатационные леса	101	70	Лесная дорога	0,0360				
Всего по лесному по участку					10,5796/1442	2,4014/138	3,4049/545	3,1386/549	1,4644/210
в том числе:									
- защитные					6,2495/938	0,4095/4	3,2000/506	1,4862/271	1,0832/157
- эксплуатационные					4,2976/504	1,9919/134	0,2049/39	1,6524/278	0,3812/53
- лесные земли покрытые лесной растительностью (всего):					10,4093/1442	2,4014/138	3,4049/545	3,1386/549	1,4644/210

в том числе:					
- защитные	6,1464/938	0,4095/4	3,2000/506	1,4862/271	1,0832/157
- эксплуатационные	4,2304/504	1,9919/134	0,2049/39	1,6524/278	0,3812/53
лесные земли, не покрытые лесной растительностью	0,1703	-	-	-	-
нелесные земли	-	-	-	-	-

Средние таксационные показатели насаждений проектируемого лесного участка

Целевое назначение лесов	Хозяйство, преобладающая порода	Состав насаждений	Возраст	Бонитет	Полнота	Средний запас древесины (куб. м/га)		
						средневозрастные	приспевающие	спелые и перестойные
Защитные леса	Сосна	9С1Б	59	2	0,7	187	250	-
	Береза	6Б1С1ОС2ОЛЧ	59	3	0,6	128	120	145
	Ол ч	7ОЛч2Б1ОС	50	2	0,6	100	-	-
Эксплуатационные леса	Сосна	9С1Б	40	2	0,7	190	225	-
	Ель	10Е	5	2	0,7	-	-	-
	Береза	6Б1С1ОС2ОЛЧ	63	2	0,6	33	149	140

Виды и объемы использования лесов на проектируемом лесном участке

Целевое назначение лесов	Хозяйство (хвойное, твердолиственное, мягколиственные)	Площадь (га)	Единица измерения	Объемы использования лесов (изъятия лесных ресурсов) тыс. куб.м
Вид использования лесов – строительство, реконструкция, эксплуатация линейных объектов Цель предоставления лесного участка – строительство и эксплуатация линейных объектов, являющихся неотъемлемой технологической частью сети газовой распределительной объекта: «Межпоселковый газопровод высокого давления 1,2 МПа от г. Урень до г. Ветлуга Нижегородской области».				
Защитные	Хвойное	2,5649	га	0,511
	Мягколиственное	3,5820	га	0,425
Эксплуатационные леса	Хвойное	3,2052	га	0,400
	Мягколиственное	1,0252	га	0,106
Всего		10,4093		1,442

Виды разрешенного использования лесов на проектируемом лесном участке

Лесохозяйственным регламентом Ветлужского районного лесничества в кварталах 90, 87, 101 Заречного участкового лесничества и, соответственно, в проектируемом лесном участке установлены следующие виды разрешенного использования лесов:

- заготовка древесины;

- заготовка живицы;
- заготовка и сбор не древесных лесных ресурсов;
- заготовка пищевых лесных ресурсов и сбор лекарственных растений;
- осуществление видов деятельности в сфере охотничьего хозяйства;
- ведение сельского хозяйства;
- осуществление научно-исследовательской, образовательной деятельности;
- осуществление религиозной деятельности;
- создание лесных плантаций и их эксплуатация;
- выращивание лесных плодовых, ягодных, декоративных растений, лекарственных растений;
- выращивание посадочного материала лесных растений (саженцев, сеянцев);
- строительство и эксплуатация водохранилищ и иных искусственных водных объектов, а также гидротехнических сооружений и специализированных портов;
- строительство, реконструкция, эксплуатация линейных объектов.

Сведения об обременениях проектируемого лесного участка

По данным государственного лесного реестра участок с местоположением:

Лесной участок обременен правом аренды для заготовки древесины: договор аренды № 118 от 14 октября 2008 г. Срок аренды – 49 лет. Арендатор - ООО «Норд Траствуд» (Ветлужское районное лесничество, Заречное участковое лесничество, кварталы № 87, 90, 101).

Сведения об ограничениях использования лесов

С учетом целевого назначения и правового режима лесов, установленного лесным законодательством Российской Федерации, лесохозяйственным регламентом Ветлужского межрайонного лесничества предусмотрены следующие ограничения в использовании лесов:

Ограничения по видам целевого назначения

Целевое назначение лесов	Ограничения использованию лесов
Защитные леса, в том числе:	- осуществление деятельности, несовместимой с их целевым назначением и полезными функциями;

Целевое назначение лесов	Ограничения использованию лесов
	<ul style="list-style-type: none"> - изменение целевого назначения лесных участков, на которых расположены защитные леса, за исключением случаев, предусмотренных федеральными законами; - проведение сплошных рубок за исключением случаев, предусмотренных частью 6 статьи 21 Лесного кодекса Российской Федерации, и случаев, если выборочные рубки не обеспечивают замену лесных насаждений, утрачивающих свои средообразующие, водоохранные, санитарно-гигиенические, оздоровительные и иные полезные функции, на лесные насаждения, обеспечивающие сохранение целевого назначения защитных лесов и выполняемых ими полезных функций; - создание лесоперерабатывающей инфраструктуры; - проведение подсочки лесных насаждений, за исключением лесов, где в соответствии с законодательством Российской Федерации допускается проведение выборочных рубок спелых и перестойных лесных насаждений в целях заготовки древесины.
леса, расположенные в защитных полосах лесов	<p>Запрещается:</p> <ul style="list-style-type: none"> - создание лесоперерабатывающей инфраструктуры; - создание лесных плантаций; - сбор подстилки; - проведение сплошных рубок за исключением случаев, предусмотренных частью 6 статьи 21 Лесного кодекса Российской Федерации, и случаев, если выборочные рубки не обеспечивают замену лесных насаждений, утрачивающих свои средообразующие, водоохранные, санитарно-гигиенические, оздоровительные и иные полезные функции, на лесные насаждения, обеспечивающие сохранение целевого назначения защитных лесов и выполняемых ими полезных функций.
запретные полосы лесов, расположенные вдоль водных объектов	<p>Запрещается:</p> <ul style="list-style-type: none"> - строительство и эксплуатация объектов капитального строительства, за исключением линейных объектов, гидротехнических сооружений и объектов, необходимых для геологического изучения, разведки и добычи нефти и природного газа; - создание лесоперерабатывающей инфраструктуры; - создание лесных плантаций; - проведение сплошных рубок за исключением случаев, предусмотренных частью 6 статьи 21 Лесного кодекса Российской Федерации, и случаев, если выборочные рубки не обеспечивают замену лесных насаждений, утрачивающих свои средообразующие, водоохранные, санитарно-гигиенические, оздоровительные и иные полезные функции, на лесные насаждения, обеспечивающие сохранение целевого назначения защитных лесов и выполняемых ими полезных функций.
лесах, расположенных на особо охраняемых природных территориях	<p>В лесах, расположенных на особо охраняемых природных территориях, запрещается осуществление деятельности, несовместимой с их целевым назначением и полезными функциями. Леса, расположенные в границах ООПТ, используются в соответствии с режимом особой охраны ООПТ и целевым назначением земель, определяемыми лесным законодательством Российской Федерации, законодательством Российской Федерации об ООПТ и положением о соответствующей ООПТ.</p>

Ограничения по видам особо защитных участков лесов

На участках лесов вокруг сельских населенных пунктов и садовых товариществ, а также на берегозащитных, почвозащитных участках лесов, расположенных вдоль водных объектов, склонов оврагов запрещается:

- ведение сельского хозяйства, за исключением сенокосения и пчеловодства;
- создание лесоперерабатывающей инфраструктуры;

- строительство и эксплуатация объектов капитального строительства, за исключением линейных объектов и гидротехнических сооружений;

- проведение сплошных рубок лесных насаждений, за исключением случаев, предусмотренных частью 6 статьи 21 Лесного кодекса Российской Федерации, и случаев, если выборочные рубки не обеспечивают замену лесных насаждений, утрачивающих свои средообразующие, водоохранные, санитарно-гигиенические, оздоровительные и иные полезные функции, на лесные насаждения, обеспечивающие сохранение целевого назначения защитных лесов и выполняемых ими полезных функций;

- проведение выборочных рубок за исключением случаев вырубки погибших и поврежденных лесных насаждений;

- интродукция видов (пород) деревьев, кустарников, лиан, других лесных растений, которые не произрастают в естественных условиях в данном лесном районе.

На берегозащитных, почвозащитных участках лесов, расположенных вдоль водных объектов, склонов оврагов, запрещается заготовка пневого осмола.

Ограничения по видам использования лесов

Для размещения линейных сооружений допускается прорубка полос шириной не более 25 м. При использовании лесов для строительства, реконструкции и эксплуатации автомобильных дорог исключаются случаи, вызывающие нарушение поверхностного и внутрипочвенного стока вод, затопление и заболачивание лесных участков вдоль дорог. Осуществление строительства, реконструкции и эксплуатации линейных объектов должно исключать развитие эрозионных процессов на занятой и прилегающей территории. При использовании лесов в целях строительства, реконструкции и эксплуатации линейных объектов исключаются случаи:

- повреждения лесных насаждений, растительного покрова и почв за пределами лесного участка;

- захламления прилегающих территорий за пределами предоставленного участка строительным и бытовым мусором, отходами древесины, иными видами отходов;

- загрязнения площади предоставленного участка и территории за его пределами химическими и радиоактивными веществами;

- проезд транспортных средств и иных механизмов по произвольным, неустановленным маршрутам за пределами предоставленного лесного участка.

Земли, нарушенные или загрязненные при использовании для строительства, реконструкции и эксплуатации линейных объектов, подлежат рекультивации в срок не более 1 года после завершения соответствующего этапа работ.

Сведения о наличии зданий, сооружений, объектов, связанных с созданием лесной инфраструктуры и объектов, не связанных с созданием лесной инфраструктуры на проектируемом лесном участке

Участковое лесничество/ урочище (при наличии)	Номер квартала	Номер выдела	Площадь объекта (га)	Наименование объекта
Заречное	101	70	0,036	Лесная дорога
Заречное	101	72	0,0042	Квартальная просека
Заречное	90	89	0,008	Лесная дорога
Заречное	87	113	0,019	Лесная дорога
ИТОГО			0,0672	

Сведения о наличии на проектируемом лесном участке особо защитных участков лесов, особо охраняемых природных территорий, зон с особыми условиями использования территорий

Согласно данным государственного лесного реестра на проектируемом лесном участке существуют особо защитные участки лесов (ОЗУ), зоны с особыми условиями использования территорий.

Наименование участкового лесничества/урочища (при наличии)	Номер квартала	Номер выдела	Виды ОЗУ, наименование ООПТ, виды зон с особыми условиями использования территорий	Общая площадь, га
Заречное	87	71	Берегозащитные, почвозащитные участки лесов, расположенные вдоль водных объектов, склонов оврагов.	0,0767

			Ветлужский проект. Компл заказник, охр.з.проект.пам.пр.озеро Кумышево	
Заречное	87	60	Берегозащитные,почвозащитные участки лесов, расположенные вдоль водных объектов, склонов оврагов. Ветлужский проект. Компл заказник, охр.з.проект.пам.пр.озеро Кумышево	0,1031
Заречное	87	69	Ветлужский проект. Компл заказник, охр.з.проект.пам.пр.озеро Кумышево	0,2385
Заречное	87	54	Ветлужский проект. Компл заказник, охр.з.проект.пам.пр.озеро Кумышево	0,2031
Заречное	87	68	Ветлужский проект. Компл заказник, охр.з.проект.пам.пр.озеро Кумышево	0,1888
Заречное	87	70	Ветлужский проект. Компл заказник, охр.з.проект.пам.пр.озеро Кумышево	0,2157
Заречное	87	66	Ветлужский проект. Компл заказник, охр.з.проект.пам.пр.озеро Кумышево	0,4440
Заречное	87	65	Ветлужский проект. Компл заказник, охр.з.проект.пам.пр.озеро Кумышево	0,1337
Заречное	87	64	Ветлужский проект. Компл заказник, охр.з.проект.пам.пр.озеро Кумышево	0,3532
Заречное	87	63	Ветлужский проект. Компл заказник, охр.з.проект.пам.пр.озеро Кумышево	0,1371
Всего по ОЗУ				2,0939

Проектирование вида использования лесов лесного участка

Согласно лесохозяйственному регламенту Ветлужского районного лесничества проектируемый лесной участок, расположенный в кварталах № 90, 87, 101 Заречного участкового лесничества, относится к зоне планируемого освоения лесов для строительства, реконструкции, эксплуатации линейных объектов – строительства, эксплуатации линейного объекта: «Межпоселковый газопровод высокого давления 1,2 МПа от г. Урень до г. Ветлуга Нижегородской области».

VI. Сведения о границах территории, в отношении которой утвержден проект межевания

Местоположение границ территории, в отношении которой утвержден проект межевания, и обозначение характерных точек границ отражены в разделе III. Чертеж межевания территории.

Перечень координат характерных точек границ территории, в отношении которой утвержден проект межевания (система координат – ГСК-52)

Номер характерной точки границы	Координаты, м	
	X	Y
1	703002,68	2322350,58
2	703002,04	2322366,57
3	702989,05	2322366,05
4	702981,90	2322545,91
5	702986,89	2322546,11
6	702986,35	2322559,64
7	703014,00	2322573,50
8	702972,91	2323856,78
9	702972,26	2323862,40
10	702970,60	2323868,05
11	702967,80	2323873,67
12	702964,27	2323878,35
13	702959,95	2323882,61
14	702955,62	2323885,30
15	702950,99	2323887,48
16	702946,20	2323888,90
17	702595,87	2323965,66
18	702598,23	2323976,52
19	702592,38	2323977,80
20	702668,68	2324002,66
21	702647,36	2324011,61
22	702637,53	2324015,25
23	702625,70	2324019,27
24	702619,63	2324019,01
25	702610,80	2324021,57
26	702581,72	2324029,91
27	702571,19	2324033,12
28	702554,29	2324036,52
29	702528,29	2324050,79
30	702577,97	2323982,16
31	702577,78	2323981,26
32	702572,45	2323982,43

Номер характерной точки границы	Координаты, м	
	X	Y
33	702566,82	2323956,82
34	702571,14	2323955,87
35	702570,47	2323952,79
36	702593,07	2323947,84
37	702592,66	2323945,88
38	702941,92	2323869,36
39	702944,25	2323868,64
40	702946,48	2323867,47
41	702948,22	2323866,16
42	702949,77	2323864,55
43	702951,07	2323862,66
44	702952,09	2323860,46
45	702952,67	2323858,35
46	702952,92	2323856,14
47	702993,60	2322585,65
48	702985,48	2322581,58
49	702985,10	2322591,07
50	702955,13	2322589,88
51	702956,28	2322560,90
52	702943,29	2322560,39
53	702943,93	2322544,40
54	702961,91	2322545,11
55	702969,36	2322358,03
56	702969,33	2322356,33
57	702969,10	2322354,71
58	702968,68	2322353,13
59	702968,10	2322351,66
60	702967,34	2322350,21
61	702966,42	2322348,88
62	702965,58	2322347,89
63	702964,53	2322346,89
64	702482,48	2321929,46

Номер характерной точки границы	Координаты, м	
	X	Y
65	702469,39	2321944,58
66	702455,78	2321932,79
67	702465,60	2321921,46
68	702445,19	2321903,78
69	702448,84	2321899,57
70	702446,64	2321896,48
71	702444,68	2321892,92
72	702443,02	2321888,72
73	702441,90	2321884,16
74	702441,37	2321879,40
75	702441,60	2321874,67
76	702442,49	2321869,79
77	702444,13	2321864,99
78	702535,08	2321651,95
79	702381,24	2321445,06
80	702123,93	2321408,94
81	702121,04	2321408,10
82	702118,49	2321406,52
83	702116,70	2321404,61
84	702115,35	2321402,18
85	702057,09	2321256,01
86	702056,67	2321255,05
87	702056,09	2321253,99
88	702055,64	2321253,28
89	702054,93	2321252,34
90	701953,57	2321128,24
91	701949,70	2321131,40
92	701921,23	2321096,55
93	701925,11	2321093,38
94	701893,62	2321054,83
95	701891,60	2321058,68
96	701766,74	2320905,81
97	701764,49	2320902,73
98	701763,12	2320900,48
99	701761,37	2320896,95
100	701759,99	2320893,25
101	701758,57	2320886,84
102	701758,35	2320879,08
103	701791,65	2320444,98
104	701799,81	2320410,47
105	701928,66	2319976,00
106	701840,30	2319949,79
107	701837,91	2319948,99
108	701835,48	2319947,99
109	701833,12	2319946,81

Номер характерной точки границы	Координаты, м	
	X	Y
110	701831,97	2319946,16
111	701829,74	2319944,75
112	701827,62	2319943,19
113	701825,61	2319941,48
114	701823,73	2319939,64
115	701821,97	2319937,67
116	701820,36	2319935,58
117	701817,59	2319931,10
118	701816,44	2319928,73
119	701815,46	2319926,28
120	701814,66	2319923,77
121	701814,03	2319921,21
122	701813,78	2319919,91
123	701813,57	2319918,61
124	701813,43	2319917,42
125	701798,26	2319770,54
126	701770,72	2319773,38
127	701770,61	2319772,39
128	701767,00	2319772,76
129	701765,57	2319768,67
130	701720,48	2319773,55
131	701720,73	2319777,54
132	701680,22	2319781,73
133	701678,04	2319781,88
134	701674,70	2319781,88
135	701618,99	2319779,20
136	701615,19	2319778,81
137	701613,90	2319778,59
138	701611,33	2319778,02
139	701606,36	2319776,34
140	701602,80	2319774,65
141	701600,54	2319773,31
142	701598,37	2319771,83
143	701596,31	2319770,19
144	701594,37	2319768,42
145	701592,56	2319766,52
146	701590,88	2319764,50
147	701589,35	2319762,37
148	701587,96	2319760,14
149	701586,18	2319756,62
150	701584,43	2319751,80
151	701486,34	2319408,25
152	701427,81	2319424,96
153	701426,76	2319425,31
154	701425,57	2319425,88

Номер характерной точки границы	Координаты, м	
	X	Y
155	701425,00	2319426,22
156	701424,46	2319426,60
157	701424,20	2319426,80
158	701423,94	2319427,02
159	701423,69	2319427,24
160	701423,37	2319427,54
161	701413,84	2319436,84
162	701411,03	2319434,03
163	701264,48	2319577,49
164	701262,70	2319579,12
165	701260,80	2319580,62
166	701256,69	2319583,20
167	701252,70	2319585,01
168	701248,45	2319586,30
169	701244,18	2319587,02
170	701239,74	2319587,19
171	701235,60	2319586,81
172	701230,61	2319585,67
173	700969,85	2319504,64
174	700964,21	2319522,78
175	700949,89	2319518,33
176	700954,04	2319504,96
177	700925,39	2319496,06
178	700926,90	2319491,20
179	700924,62	2319490,22
180	700922,38	2319489,05
181	700920,44	2319487,86
182	700918,38	2319486,38
183	700916,32	2319484,64
184	700914,30	2319482,64
185	700912,47	2319480,50
186	700910,83	2319478,22
187	700876,58	2319426,25
188	700847,00	2319445,74
189	700993,27	2320401,12
190	700911,46	2320483,79
191	700918,57	2320490,83
192	700908,02	2320501,49
193	700900,91	2320494,46
194	700854,32	2320541,54
195	700957,30	2320857,62
196	700842,02	2321197,26
197	700548,71	2321237,91
198	700347,50	2321120,59
199	700281,24	2321233,30

Номер характерной точки границы	Координаты, м	
	X	Y
200	700285,55	2321235,83
201	700262,74	2321274,62
202	700258,43	2321272,09
203	700242,84	2321298,60
204	700189,74	2321357,19
205	700181,93	2321365,26
206	700181,28	2321366,53
207	699891,66	2321686,14
208	699866,50	2321743,13
209	699898,68	2321995,75
210	700125,37	2322088,34
211	700123,86	2322092,89
212	700134,19	2322097,10
213	700130,90	2322105,16
214	700130,02	2322104,69
215	700128,49	2322104,07
216	700128,48	2322104,74
217	700127,00	2322115,15
218	700120,61	2322117,06
219	700109,06	2322112,36
220	700110,66	2322108,57
221	700111,83	2322106,07
222	700112,55	2322104,70
223	699886,03	2322012,19
224	699884,89	2322011,66
225	699883,81	2322010,98
226	699882,74	2322010,10
227	699881,80	2322009,10
228	699881,00	2322007,98
229	699880,35	2322006,72
230	699879,91	2322005,54
231	699879,56	2322003,89
232	699845,95	2321740,14
233	699874,67	2321675,11
234	700226,64	2321286,69
235	700241,19	2321261,95
236	700236,88	2321259,42
237	700251,07	2321235,28
238	700239,86	2321228,69
239	700248,48	2321214,03
240	700264,00	2321223,16
241	700335,25	2321101,98
242	700336,33	2321100,47
243	700337,04	2321099,73
244	700337,70	2321099,23

Номер характерной точки границы	Координаты, м	
	X	Y
245	700339,29	2321098,15
246	700341,00	2321097,43
247	700342,30	2321097,13
248	700343,69	2321096,98
249	700346,39	2321097,27
250	700348,09	2321097,85
251	700349,00	2321098,32
252	700357,06	2321084,50
253	700371,75	2321093,06
254	700365,20	2321104,29
255	700473,61	2321167,50
256	700472,10	2321170,10
257	700552,81	2321217,15
258	700827,05	2321179,14
259	700936,23	2320857,50
260	700840,23	2320562,87
261	700816,55	2320586,83
262	700795,22	2320565,73
263	700817,02	2320543,69
264	700809,92	2320536,66
265	700819,76	2320526,71
266	700834,33	2320541,11
267	700834,57	2320538,39
268	700835,10	2320536,00
269	700835,87	2320533,83
270	700837,03	2320531,50
271	700838,39	2320529,46
272	700840,05	2320527,53
273	700971,98	2320394,20
274	700827,24	2319448,77
275	700827,01	2319446,02
276	700827,18	2319443,10
277	700827,70	2319440,51
278	700828,62	2319437,87
279	700829,83	2319435,50
280	700831,44	2319433,18
281	700832,49	2319431,98
282	700833,58	2319430,92
283	700836,00	2319429,04
284	700865,58	2319409,55
285	700654,60	2319089,39
286	700642,91	2319097,09
287	700634,66	2319084,57
288	700646,35	2319076,87
289	700554,80	2318937,93

Номер характерной точки границы	Координаты, м	
	X	Y
290	700538,93	2318948,39
291	700530,68	2318935,86
292	700542,37	2318928,16
293	700525,86	2318903,11
294	700530,04	2318900,36
295	699844,50	2317860,04
296	699842,06	2317856,86
297	699840,64	2317855,38
298	699838,99	2317853,90
299	699835,74	2317851,58
300	699832,15	2317849,71
301	699829,50	2317848,74
302	699826,08	2317847,89
303	699821,96	2317847,46
304	699174,41	2317828,10
305	699174,26	2317833,10
306	699129,28	2317831,76
307	699129,43	2317826,76
308	699053,46	2317824,49
309	699053,02	2317839,48
310	699036,02	2317838,97
311	699036,47	2317823,98
312	698385,42	2317804,52
313	698382,44	2317804,59
314	698379,77	2317804,92
315	698376,66	2317805,65
316	698373,59	2317806,76
317	698371,19	2317807,92
318	698368,89	2317809,32
319	698366,65	2317811,00
320	698364,63	2317812,86
321	697814,82	2318371,04
322	697818,38	2318374,55
323	697786,80	2318406,61
324	697783,24	2318403,10
325	697421,14	2318770,71
326	697428,26	2318777,73
327	697424,05	2318782,00
328	697431,96	2318789,79
329	697432,96	2318790,93
330	697433,64	2318791,92
331	697434,22	2318793,01
332	697434,93	2318795,08
333	697435,13	2318796,24
334	697435,21	2318797,29

Номер характерной точки границы	Координаты, м	
	X	Y
335	697435,13	2318799,47
336	697434,43	2318801,60
337	697433,53	2318803,38
338	697432,07	2318805,21
339	697415,86	2318821,66
340	697436,52	2318842,01
341	697421,79	2318856,97
342	697408,25	2318843,64
343	697387,90	2318864,30
344	697380,78	2318857,28
345	697266,74	2318973,06
346	697276,09	2318982,27
347	697310,85	2319049,47
348	697321,00	2319066,70
349	697312,76	2319071,56
350	697308,94	2319089,65
351	697298,61	2319072,83
352	697291,47	2319059,15
353	697284,26	2319049,48
354	697302,37	2319054,47
355	697306,97	2319051,75
356	697272,43	2318984,97
357	697263,58	2318976,26
358	696998,61	2319245,26
359	697012,15	2319258,60
360	696997,41	2319273,56
361	696983,87	2319260,22
362	696966,67	2319277,69
363	696965,28	2319278,89
364	696963,84	2319279,76
365	696962,23	2319280,47
366	696960,35	2319280,85
367	696958,56	2319280,93
368	696922,57	2319317,46
369	696913,17	2319308,49
370	696947,27	2319273,87
371	696937,00	2319263,76
372	695625,28	2320595,45
373	695621,95	2320598,54
374	695618,69	2320601,04
375	695614,95	2320603,42
376	695611,95	2320604,99
377	694558,39	2321113,70
378	694555,22	2321115,49
379	694552,39	2321117,62

Номер характерной точки границы	Координаты, м	
	X	Y
380	693755,67	2321797,51
381	693766,64	2321810,36
382	693835,11	2321751,94
383	693840,30	2321758,03
384	693771,84	2321816,45
385	693768,66	2321812,72
386	693769,28	2321813,52
387	693770,21	2321815,15
388	693770,91	2321817,03
389	693771,11	2321817,97
390	693771,23	2321818,95
391	693771,21	2321821,04
392	693770,85	2321822,79
393	693770,30	2321824,33
394	693769,51	2321825,74
395	693768,59	2321826,96
396	693767,44	2321828,09
397	693758,77	2321835,49
398	693767,86	2321846,14
399	693753,44	2321858,45
400	693744,32	2321847,82
401	693623,48	2321950,94
402	693635,81	2321965,39
403	693621,36	2321977,73
404	693612,27	2321967,08
405	693592,49	2321983,96
406	693589,22	2321980,13
407	693588,28	2321980,82
408	693587,13	2321981,43
409	693585,56	2321982,02
410	693583,81	2321982,37
411	693581,80	2321982,42
412	693579,90	2321982,12
413	693578,32	2321981,59
414	693576,83	2321980,82
415	693575,36	2321979,74
416	693574,26	2321978,62
417	693563,83	2321966,39
418	693557,62	2321971,69
419	693555,07	2321968,70
420	693426,47	2322078,45
421	693321,86	2322169,14
422	693332,93	2322181,91
423	693423,60	2322103,30
424	693428,84	2322109,35

Номер характерной точки границы	Координаты, м	
	X	Y
425	693338,17	2322187,95
426	693335,62	2322185,02
427	693336,98	2322187,74
428	693337,50	2322189,61
429	693337,62	2322191,89
430	693337,45	2322193,35
431	693337,01	2322195,04
432	693335,86	2322197,39
433	693334,59	2322198,94
434	693333,86	2322199,63
435	693324,59	2322207,66
436	693334,38	2322218,96
437	693322,29	2322229,44
438	693312,50	2322218,15
439	693146,36	2322362,19
440	693159,49	2322377,31
441	693147,40	2322387,79
442	693137,57	2322376,46
443	693115,75	2322395,56
444	693096,03	2322372,96
445	693099,13	2322370,25
446	693095,17	2322365,67
447	692793,07	2322627,57
448	692788,63	2322631,01
449	692783,80	2322633,88
450	692712,86	2322670,83
451	692694,22	2323143,48
452	692694,20	2323144,74
453	692694,30	2323163,03
454	692694,26	2323165,19
455	692693,86	2323175,43
456	692693,61	2323177,41
457	692692,74	2323179,84
458	692691,61	2323181,64
459	692687,41	2323288,52
460	692700,40	2323289,04
461	692699,73	2323306,02
462	692686,74	2323305,51
463	692677,96	2323527,78
464	692695,96	2323528,49
465	692695,29	2323545,48
466	692682,30	2323544,96
467	692681,19	2323572,94
468	692676,19	2323572,74
469	692653,53	2324147,39

Номер характерной точки границы	Координаты, м	
	X	Y
470	692614,73	2324813,85
471	692613,95	2324820,16
472	692612,44	2324825,97
473	692608,12	2324835,50
474	692601,85	2324843,97
475	692594,69	2324850,14
476	691824,81	2325399,29
477	691817,50	2325403,59
478	691808,52	2325406,79
479	691800,40	2325408,09
480	691792,94	2325408,05
481	690331,65	2325285,83
482	690331,23	2325290,81
483	690302,33	2325288,39
484	690301,25	2325301,34
485	690285,30	2325300,01
486	690286,80	2325282,08
487	689783,31	2325239,96
488	689780,65	2325239,86
489	689251,07	2325246,14
490	689107,59	2325251,26
491	689100,38	2325250,98
492	689094,20	2325249,85
493	689085,45	2325246,72
494	689077,47	2325241,97
495	689055,66	2325225,95
496	689051,71	2325223,54
497	689047,39	2325221,74
498	689042,90	2325220,79
499	689038,18	2325220,54
500	688695,85	2325231,52
501	688693,01	2325231,52
502	684966,09	2325129,83
503	684964,18	2325195,15
504	684986,17	2325195,79
505	684985,64	2325213,78
506	684968,65	2325213,28
507	684967,86	2325240,27
508	684937,87	2325239,39
509	684938,64	2325213,09
510	684823,57	2325209,73
511	684821,76	2325209,73
512	684636,04	2325216,28
513	684631,70	2325216,78
514	684381,32	2325265,26

Номер характерной точки границы	Координаты, м	
	X	Y
515	684376,88	2325266,50
516	684372,55	2325268,56
517	684374,46	2325272,07
518	684345,91	2325288,70
519	684342,95	2325290,30
520	684341,37	2325291,04
521	684339,78	2325291,74
522	684334,86	2325293,49
523	684330,21	2325294,67
524	684324,74	2325295,48
525	684175,29	2325309,28
526	684173,74	2325309,40
527	684172,19	2325309,47
528	683928,74	2325316,30
529	683926,13	2325316,50
530	683922,86	2325317,17
531	683922,06	2325317,41
532	683920,48	2325317,97
533	683918,84	2325318,69
534	683350,93	2325589,96
535	683349,46	2325590,63
536	683346,23	2325591,92
537	683343,04	2325592,95
538	683177,76	2325640,22
539	683177,17	2325636,23
540	683165,22	2325639,64
541	683159,32	2325640,94
542	683152,81	2325641,48
543	683147,81	2325641,29
544	683140,38	2325640,06
545	683110,70	2325632,64
546	683108,73	2325632,22
547	683106,84	2325631,96
548	683102,60	2325631,83
549	683099,40	2325632,17
550	683096,21	2325632,88
551	683046,69	2325647,04
552	683040,60	2325648,37
553	683034,00	2325648,89
554	683027,54	2325648,53
555	683021,73	2325647,43
556	682507,69	2325517,44
557	682498,89	2325514,27
558	682342,79	2325440,25
559	682135,42	2325514,20

Номер характерной точки границы	Координаты, м	
	X	Y
560	682126,42	2325516,46
561	682117,31	2325516,95
562	681545,18	2325493,24
563	681546,81	2325497,31
564	681440,33	2325492,90
565	681438,62	2325492,80
566	681436,79	2325492,63
567	681434,97	2325492,39
568	681433,16	2325492,09
569	681429,58	2325491,30
570	681427,93	2325490,84
571	681305,48	2325454,50
572	681293,28	2325495,58
573	681298,32	2325497,08
574	681265,60	2325607,33
575	681260,57	2325605,83
576	681260,10	2325606,92
577	681259,38	2325608,30
578	681258,52	2325609,60
579	681257,52	2325610,80
580	681256,79	2325611,55
581	681256,01	2325612,23
582	681255,61	2325612,56
583	681254,32	2325613,44
584	681253,42	2325613,95
585	681252,00	2325614,60
586	681251,02	2325614,95
587	681248,48	2325615,51
588	681246,40	2325615,63
589	681244,85	2325615,54
590	681243,31	2325615,28
591	681254,98	2325618,75
592	681249,58	2325636,97
593	681231,36	2325631,56
594	681236,77	2325613,35
595	681213,28	2325606,27
596	681213,92	2325602,42
597	681195,64	2325597,00
598	681194,56	2325600,85
599	681172,83	2325594,40
600	681024,76	2325674,70
601	680883,51	2325753,53
602	680880,39	2325755,13
603	680877,05	2325756,55
604	680875,35	2325757,18

Номер характерной точки границы	Координаты, м	
	X	Y
605	680871,88	2325758,25
606	680868,35	2325759,08
607	680864,89	2325759,64
608	680515,30	2325803,58
609	680514,35	2325803,71
610	680512,70	2325804,04
611	680511,08	2325804,48
612	680510,17	2325804,78
613	680479,28	2325815,52
614	680475,84	2325816,25
615	680472,73	2325816,20
616	680469,69	2325815,51
617	680467,31	2325814,46
618	680466,42	2325813,93
619	680465,16	2325813,01
620	680463,28	2325811,21
621	680462,62	2325810,41
622	680461,75	2325809,12
623	680461,01	2325807,74
624	680460,47	2325806,41
625	680347,42	2325481,25
626	680263,41	2325510,46
627	680260,13	2325511,48
628	680256,66	2325512,29
629	680254,91	2325512,61
630	680251,38	2325513,07
631	680246,05	2325513,30
632	680244,27	2325513,26
633	680240,84	2325513,00
634	680102,76	2325497,69
635	680099,30	2325497,18
636	680095,76	2325496,41
637	680090,57	2325494,79
638	680087,22	2325493,42
639	680083,97	2325491,81
640	680080,84	2325489,98
641	680077,84	2325487,94
642	680072,32	2325483,26
643	680069,81	2325480,64
644	680068,63	2325479,27
645	680067,50	2325477,85
646	680066,41	2325476,40
647	680064,40	2325473,39
648	680062,60	2325470,24
649	680061,02	2325466,98

Номер характерной точки границы	Координаты, м	
	X	Y
650	680059,10	2325461,90
651	680003,33	2325264,62
652	680002,50	2325262,18
653	680001,09	2325259,22
654	679999,29	2325256,49
655	679996,54	2325253,45
656	679993,99	2325251,39
657	679989,70	2325249,00
658	679985,82	2325247,70
659	679981,65	2325247,08
660	679379,26	2325207,45
661	679376,67	2325207,41
662	679375,03	2325207,53
663	679374,22	2325207,63
664	679372,60	2325207,92
665	679371,00	2325208,31
666	679369,43	2325208,82
667	679367,16	2325209,77
668	679364,30	2325211,39
669	679362,32	2325212,86
670	679361,09	2325213,95
671	679359,85	2325215,21
672	679352,31	2325223,37
673	679348,46	2325221,65
674	679294,73	2325279,86
675	679296,79	2325281,76
676	679321,55	2325254,93
677	679335,51	2325267,82
678	679324,66	2325279,58
679	679343,77	2325297,21
680	679323,42	2325319,26
681	679290,35	2325288,74
682	679293,74	2325285,07
683	679248,17	2325243,01
684	679245,60	2325246,08
685	679226,10	2325228,08
686	679214,78	2325228,54
687	679215,42	2325244,52
688	679196,44	2325245,28
689	679195,80	2325229,30
690	679180,11	2325229,93
691	679177,10	2325229,96
692	679174,08	2325229,81
693	678975,93	2325213,93
694	678561,53	2325196,03

Номер характерной точки границы	Координаты, м	
	X	Y
695	678560,26	2325195,96
696	678033,34	2325158,32
697	678038,82	2325154,70
698	677601,27	2325123,45
699	677427,53	2325114,26
700	677426,85	2325127,25
701	677410,87	2325126,40
702	677411,56	2325113,42
703	677231,82	2325103,92
704	677230,87	2325121,90
705	677214,90	2325121,05
706	677215,58	2325108,07
707	677186,62	2325106,54
708	677186,89	2325101,55
709	677051,42	2325094,39
710	676451,93	2325071,87
711	676447,40	2325071,50
712	676442,93	2325070,68
713	676339,35	2325046,75
714	676334,65	2325046,07
715	676183,60	2325037,39
716	676182,86	2325050,37
717	676166,88	2325049,45
718	676167,63	2325036,47
719	676016,88	2325027,81
720	676015,65	2325049,27
721	675999,68	2325048,36
722	676000,42	2325035,38
723	675971,47	2325033,71
724	675971,96	2325025,23
725	675249,15	2324983,68
726	675248,29	2324998,66
727	675232,32	2324997,74
728	675233,18	2324982,77
729	675005,56	2324969,68
730	675004,41	2324989,65
731	674988,44	2324988,73
732	674989,30	2324973,76
733	674960,34	2324972,09
734	674960,63	2324967,10
735	674533,47	2324942,55
736	674066,81	2324930,04
737	674066,46	2324943,04
738	674049,47	2324942,58
739	674049,81	2324929,59

Номер характерной точки границы	Координаты, м	
	X	Y
740	673909,86	2324925,84
741	673909,38	2324943,83
742	673892,39	2324943,38
743	673892,74	2324930,38
744	673864,75	2324929,63
745	673864,88	2324924,64
746	673319,08	2324910,02
747	673318,68	2324925,02
748	673302,68	2324924,59
749	673303,08	2324909,60
750	673135,37	2324905,11
751	673134,13	2324909,07
752	673115,05	2324908,56
753	673114,62	2324924,56
754	673098,63	2324924,13
755	673099,03	2324909,13
756	673070,04	2324908,36
757	673070,06	2324907,36
758	672969,10	2324904,66
759	672968,75	2324917,65
760	672952,76	2324917,22
761	672953,10	2324904,23
762	672848,15	2324901,42
763	672847,78	2324915,41
764	672831,79	2324914,98
765	672832,13	2324901,99
766	672803,14	2324901,21
767	672803,17	2324900,21
768	672646,09	2324896,01
769	672644,55	2324896,01
770	672643,10	2324896,10
771	672641,57	2324896,30
772	672294,98	2324949,99
773	672291,59	2324950,76
774	672289,23	2324951,61
775	672286,96	2324952,71
776	672284,82	2324954,03
777	672282,21	2324956,14
778	672279,92	2324958,58
779	672278,44	2324960,62
780	672276,75	2324963,65
781	672033,79	2325481,97
782	672033,06	2325483,46
783	672031,34	2325486,55
784	672028,38	2325490,96

Номер характерной точки границы	Координаты, м	
	X	Y
785	672024,98	2325495,04
786	672022,50	2325497,57
787	672015,58	2325503,08
788	672012,57	2325504,94
789	672007,93	2325507,28
790	671757,37	2325618,34
791	671755,80	2325619,01
792	671752,34	2325620,25
793	671748,93	2325621,22
794	671387,88	2325709,85
795	671384,77	2325710,50
796	671381,50	2325710,95
797	671378,20	2325711,18
798	671374,90	2325711,18
799	671371,61	2325710,95
800	671368,34	2325710,50
801	671365,11	2325709,82
802	671361,93	2325708,93
803	671360,37	2325708,40
804	671357,30	2325707,18
805	671354,32	2325705,75
806	671351,45	2325704,12
807	671348,70	2325702,30
808	671346,08	2325700,29
809	671343,60	2325698,11
810	671341,28	2325695,76
811	671339,90	2325694,20
812	671338,42	2325692,64
813	671336,87	2325691,32
814	671335,20	2325690,16
815	671333,42	2325689,18
816	671331,55	2325688,38
817	671329,61	2325687,78
818	671327,62	2325687,38
819	671325,59	2325687,18
820	671323,44	2325687,20
821	671142,31	2325697,24
822	671137,46	2325702,65
823	671135,62	2325704,11
824	671133,16	2325707,44
825	671101,94	2325742,26
826	671098,39	2325745,83
827	671095,78	2325748,07
828	671091,60	2325751,09
829	671088,65	2325752,86

Номер характерной точки границы	Координаты, м	
	X	Y
830	671082,44	2325755,81
831	671077,67	2325757,43
832	670360,54	2325961,84
833	670358,99	2325962,34
834	670357,57	2325962,89
835	670356,19	2325963,54
836	670354,75	2325964,32
837	669959,54	2326196,73
838	669956,45	2326198,40
839	669953,15	2326199,90
840	669951,46	2326200,57
841	669948,02	2326201,72
842	669944,50	2326202,62
843	669940,93	2326203,28
844	669939,13	2326203,52
845	669937,33	2326203,69
846	669935,52	2326203,80
847	669933,82	2326203,84
848	669905,54	2326204,07
849	669905,67	2326220,07
850	669887,67	2326220,21
851	669887,54	2326204,21
852	669587,53	2326206,61
853	669587,67	2326223,61
854	669569,67	2326223,76
855	669569,54	2326207,76
856	669542,54	2326207,97
857	669542,53	2326206,97
858	669439,98	2326207,79
859	669438,22	2326207,86
860	669436,59	2326208,05
861	669434,17	2326208,53
862	669431,81	2326209,25
863	669429,54	2326210,22
864	669427,39	2326211,41
865	669425,36	2326212,82
866	669423,40	2326214,51
867	669188,07	2326438,97
868	669190,15	2326462,39
869	669165,25	2326464,61
870	669166,67	2326480,54
871	669146,75	2326482,32
872	669145,24	2326465,39
873	669111,22	2326468,33
874	669110,96	2326464,46

Номер характерной точки границы	Координаты, м	
	X	Y
875	669081,11	2326467,12
876	669081,29	2326471,12
877	669052,58	2326473,67
878	669054,00	2326489,61
879	669034,08	2326491,39
880	669032,66	2326475,45
881	669023,88	2326476,23
882	669022,16	2326476,44
883	669020,58	2326476,75
884	669019,03	2326477,15
885	669016,75	2326477,96
886	669014,57	2326478,99
887	669013,18	2326479,80
888	669011,84	2326480,69
889	669010,57	2326481,68
890	669009,28	2326482,83
891	668345,03	2327113,69
892	668342,54	2327115,90
893	668339,81	2327118,02
894	668336,96	2327119,95
895	668333,97	2327121,68
896	668330,88	2327123,22
897	668329,30	2327123,91
898	668326,19	2327125,09
899	667946,48	2327254,45
900	667944,08	2327255,03
901	667942,53	2327255,19
902	667941,49	2327255,20
903	667938,90	2327254,92
904	667937,89	2327254,68
905	667936,41	2327254,20
906	667934,08	2327253,05
907	667933,21	2327252,48
908	667931,98	2327251,52
909	667930,86	2327250,43
910	667930,18	2327249,64
911	667928,74	2327247,48
912	667927,73	2327245,22
913	667864,75	2327060,37
914	667853,13	2327026,26
915	667852,81	2327025,36
916	667851,80	2327023,07
917	667850,55	2327020,89
918	667849,09	2327018,86
919	667847,42	2327016,99

Номер характерной точки границы	Координаты, м	
	X	Y
920	667845,56	2327015,30
921	667843,54	2327013,82
922	667841,38	2327012,56
923	667839,09	2327011,53
924	667836,71	2327010,74
925	667834,26	2327010,21
926	667796,60	2327006,63
927	667380,37	2326967,82
928	667379,16	2326980,76
929	667363,23	2326979,27
930	667364,44	2326966,33
931	667260,68	2326956,65
932	667259,38	2326970,59
933	667243,45	2326969,11
934	667244,66	2326956,16
935	667215,78	2326953,47
936	667215,88	2326952,48
937	667188,86	2326949,96
938	667186,55	2326949,84
939	667185,07	2326949,89
940	667183,50	2326950,03
941	667033,29	2326968,44
942	667029,81	2326968,74
943	667024,38	2326968,74
944	667020,89	2326968,44
945	666815,06	2326943,24
946	666811,80	2326942,72
947	666806,80	2326941,52
948	666803,55	2326940,44
949	666800,38	2326939,15
950	666797,40	2326937,71
951	666778,83	2326927,95
952	666778,36	2326928,83
953	666754,46	2326916,26
954	666747,02	2326930,42
955	666731,09	2326922,05
956	666739,00	2326907,00
957	666707,99	2326890,69
958	666705,41	2326884,82
959	666674,17	2326868,39
960	666676,92	2326874,35
961	666612,93	2326840,70
962	666611,31	2326839,92
963	666609,75	2326839,30
964	666608,95	2326839,03

Номер характерной точки границы	Координаты, м	
	X	Y
965	666607,33	2326838,57
966	666605,57	2326838,21
967	666501,73	2326820,49
968	666498,39	2326819,81
969	666495,00	2326818,86
970	666493,33	2326818,31
971	666491,68	2326817,69
972	666490,05	2326817,03
973	666486,86	2326815,53
974	666492,28	2326818,57
975	666485,96	2326829,93
976	666471,98	2326822,15
977	666478,30	2326810,79
978	666334,98	2326731,04
979	666328,14	2326743,33
980	666314,16	2326735,55
981	666320,49	2326724,17
982	666295,17	2326710,03
983	666295,65	2326709,16
984	666217,84	2326665,86
985	666169,44	2326638,93
986	666168,62	2326638,50
987	666166,41	2326637,50
988	666164,11	2326636,73
989	666161,74	2326636,20
990	666159,33	2326635,91
991	666156,90	2326635,86
992	666154,48	2326636,06
993	666152,10	2326636,51
994	666113,78	2326648,38
995	665454,46	2326853,61
996	665457,06	2326848,61
997	665426,68	2326858,09
998	665431,12	2326872,42
999	665414,88	2326877,45
1000	665410,44	2326863,12
1001	665212,81	2326924,64
1002	665215,46	2326928,01
1003	665207,28	2326930,56
1004	665212,01	2326945,84
1005	665195,77	2326950,88
1006	665191,33	2326936,55
1007	665171,79	2326942,49
1008	664563,36	2327315,67
1009	664525,83	2327338,69

Номер характерной точки границы	Координаты, м	
	X	Y
1010	664524,37	2327339,65
1011	664522,45	2327341,17
1012	664520,69	2327342,88
1013	664519,12	2327344,76
1014	664517,74	2327346,79
1015	664516,58	2327348,95
1016	664515,65	2327351,22
1017	664514,95	2327353,57
1018	664514,50	2327355,98
1019	664511,15	2327405,23
1020	664471,40	2328000,42
1021	664469,01	2328036,24
1022	664468,65	2328039,69
1023	664468,04	2328043,23
1024	664467,19	2328046,72
1025	664466,10	2328050,14
1026	664464,78	2328053,48
1027	664463,23	2328056,72
1028	664461,45	2328059,85
1029	664459,47	2328062,84
1030	664457,29	2328065,69
1031	664454,91	2328068,38
1032	664452,35	2328070,91
1033	664449,63	2328073,25
1034	664446,75	2328075,39
1035	664443,73	2328077,34
1036	664440,58	2328079,07
1037	664398,95	2328098,35
1038	663499,66	2328514,36
1039	663496,07	2328511,61
1040	663482,57	2328517,85
1041	663485,24	2328521,03
1042	663383,70	2328568,00
1043	663384,12	2328568,91
1044	663343,27	2328587,77
1045	663342,86	2328586,89
1046	663229,18	2328639,48
1047	663179,42	2328662,50
1048	663177,11	2328663,71
1049	663175,04	2328665,09
1050	663173,12	2328666,68
1051	663171,39	2328668,46
1052	663169,84	2328670,40
1053	663168,50	2328672,50
1054	663167,39	2328674,72

Номер характерной точки границы	Координаты, м	
	X	Y
1055	663166,51	2328677,05
1056	663165,88	2328679,46
1057	663162,32	2328705,19
1058	663104,88	2329126,81
1059	663104,21	2329130,62
1060	663093,25	2329181,20
1061	663112,24	2329198,44
1062	663109,51	2329201,36
1063	663128,77	2329218,84
1064	663139,52	2329206,99
1065	663154,33	2329220,43
1066	663143,58	2329232,28
1067	663146,08	2329234,56
1068	663147,82	2329236,80
1069	663148,82	2329239,15
1070	663149,22	2329241,51
1071	663149,10	2329243,73
1072	663148,55	2329245,77
1073	663147,71	2329247,49
1074	663146,52	2329249,09
1075	662960,75	2329453,77
1076	662957,69	2329456,85
1077	662868,15	2329539,15
1078	662866,85	2329540,44
1079	662810,76	2329599,20
1080	662815,50	2329615,36
1081	662816,27	2329618,31
1082	662816,89	2329621,61
1083	662817,34	2329625,64
1084	662817,44	2329629,35
1085	662817,41	2329630,64
1086	662817,25	2329633,10
1087	662817,11	2329634,48
1088	662816,96	2329635,62
1089	662816,50	2329638,32
1090	662815,87	2329641,03
1091	662814,26	2329646,05
1092	662812,63	2329649,81
1093	662811,50	2329652,00
1094	662810,22	2329654,18
1095	662792,66	2329682,45
1096	662807,11	2329691,42
1097	662799,19	2329704,16
1098	662784,75	2329695,19
1099	662769,53	2329719,70

Номер характерной точки границы	Координаты, м	
	X	Y
1100	662773,25	2329721,31
1101	662756,48	2329748,31
1102	662755,07	2329750,19
1103	662754,26	2329751,02
1104	662768,28	2329759,67
1105	662759,36	2329774,14
1106	662746,59	2329766,27
1107	662731,84	2329790,07
1108	662706,33	2329774,28
1109	662713,54	2329762,62
1110	662480,49	2329817,13
1111	662475,63	2329818,02
1112	662470,71	2329818,43
1113	661975,76	2329835,96
1114	661914,38	2329838,13
1115	661912,62	2329838,25
1116	661910,18	2329838,63
1117	661907,80	2329839,26
1118	661905,49	2329840,13
1119	661903,28	2329841,23
1120	661901,20	2329842,56
1121	661899,27	2329844,09
1122	661897,50	2329845,81
1123	661895,92	2329847,71
1124	661894,54	2329849,75
1125	661893,38	2329851,93
1126	661877,79	2329892,00
1127	661742,81	2330240,09
1128	661754,93	2330244,79
1129	661749,14	2330259,71
1130	661737,02	2330255,01
1131	661670,26	2330427,21
1132	661683,31	2330432,27
1133	661677,52	2330447,19
1134	661665,40	2330442,49
1135	661654,92	2330469,53
1136	661653,99	2330469,17
1137	661612,94	2330575,01
1138	661612,37	2330576,27
1139	661611,61	2330577,58
1140	661610,05	2330579,57
1141	661608,17	2330581,25
1142	661606,02	2330582,58
1143	661603,68	2330583,52
1144	661602,21	2330583,88

Номер характерной точки границы	Координаты, м	
	X	Y
1145	661600,71	2330584,08
1146	661599,70	2330584,13
1147	661598,18	2330584,08
1148	661596,68	2330583,86
1149	661595,22	2330583,49
1150	661599,95	2330585,39
1151	661594,87	2330598,44
1152	661574,66	2330590,57
1153	661579,74	2330577,53
1154	661555,62	2330568,17
1155	661553,64	2330563,11
1156	661531,19	2330554,41
1157	661529,65	2330558,03
1158	661502,67	2330547,64
1159	661499,35	2330546,61
1160	661497,71	2330546,28
1161	661495,21	2330546,01
1162	661493,42	2330545,97
1163	661462,12	2330546,42
1164	661089,07	2330556,81
1165	661085,14	2330556,77
1166	660733,24	2330538,67
1167	660667,44	2330535,29
1168	660666,49	2330535,26
1169	660664,01	2330535,35
1170	660661,55	2330535,69
1171	660659,14	2330536,28
1172	660656,80	2330537,12
1173	660654,57	2330538,20
1174	660652,45	2330539,50
1175	660650,49	2330541,02
1176	660648,69	2330542,73
1177	660647,07	2330544,62
1178	660645,66	2330546,66
1179	660601,15	2330631,31
1180	660600,43	2330632,50
1181	660599,53	2330633,72
1182	660598,50	2330634,83
1183	660597,36	2330635,83
1184	660596,12	2330636,71
1185	660594,80	2330637,45
1186	660593,41	2330638,05
1187	660591,96	2330638,50
1188	660590,48	2330638,79
1189	660588,97	2330638,93

Номер характерной точки границы	Координаты, м	
	X	Y
1190	660587,46	2330638,92
1191	660585,95	2330638,74
1192	660584,47	2330638,41
1193	660583,04	2330637,92
1194	660527,08	2330608,63
1195	660453,67	2330570,08
1196	660290,05	2330576,64
1197	660290,69	2330592,63
1198	660271,70	2330593,39
1199	660271,06	2330577,39
1200	660247,45	2330578,35
1201	660247,29	2330573,98
1202	660224,24	2330575,28
1203	660224,12	2330579,28
1204	660171,56	2330581,40
1205	660171,59	2330582,39
1206	660126,63	2330584,19
1207	660126,50	2330580,93
1208	659741,67	2330378,86
1209	659740,52	2330378,18
1210	659739,40	2330377,36
1211	659737,38	2330375,37
1212	659736,55	2330374,28
1213	659735,80	2330373,06
1214	659735,19	2330371,81
1215	659734,71	2330370,54
1216	659480,77	2329586,05
1217	659464,80	2329536,71
1218	659464,20	2329535,06
1219	659463,17	2329532,82
1220	659461,91	2329530,71
1221	659460,45	2329528,73
1222	659458,79	2329526,92
1223	659456,95	2329525,28
1224	659454,96	2329523,84
1225	659452,83	2329522,61
1226	659450,58	2329521,61
1227	659448,25	2329520,84
1228	659445,85	2329520,32
1229	659443,40	2329520,04
1230	659440,94	2329520,01
1231	659284,83	2329537,08
1232	659284,64	2329533,07
1233	659162,29	2329546,50
1234	659164,90	2329570,35

Номер характерной точки границы	Координаты, м	
	X	Y
1235	659145,02	2329572,53
1236	659142,95	2329553,64
1237	659118,10	2329556,37
1238	659114,83	2329526,55
1239	659136,60	2329524,15
1240	659026,64	2329222,05
1241	659025,62	2329218,91
1242	659024,77	2329215,61
1243	659024,45	2329214,05
1244	659010,96	2329141,98
1245	659009,93	2329142,16
1246	659004,82	2329114,63
1247	658990,10	2329117,39
1248	658986,97	2329100,68
1249	659002,67	2329097,73
1250	658994,83	2329055,83
1251	658998,47	2329053,53
1252	658995,25	2329036,31
1253	658991,55	2329038,28
1254	658988,62	2329022,66
1255	658973,88	2329025,42
1256	658970,75	2329008,71
1257	658985,50	2329005,95
1258	658982,63	2328990,68
1259	658976,46	2328985,69
1260	658980,14	2328981,14
1261	658980,07	2328981,05
1262	658979,67	2328980,60
1263	658979,37	2328980,33
1264	658979,13	2328980,12
1265	658847,15	2328873,40
1266	658849,56	2328870,20
1267	658792,34	2328823,93
1268	658790,69	2328827,74
1269	658668,61	2328729,02
1270	658667,21	2328727,96
1271	658665,13	2328726,65
1272	658662,17	2328725,26
1273	658659,84	2328724,48
1274	658658,25	2328724,10
1275	658655,01	2328723,66
1276	658652,55	2328723,62
1277	658650,10	2328723,84
1278	658647,69	2328724,30
1279	658645,23	2328725,05

Номер характерной точки границы	Координаты, м	
	X	Y
1280	658485,96	2328782,05
1281	658482,79	2328783,07
1282	658479,44	2328783,91
1283	658476,04	2328784,52
1284	658474,44	2328784,72
1285	658338,68	2328799,90
1286	658337,82	2328799,97
1287	658336,33	2328799,95
1288	658334,86	2328799,79
1289	658333,41	2328799,48
1290	658332,00	2328799,02
1291	658330,65	2328798,41
1292	658329,36	2328797,68
1293	658289,53	2328765,95
1294	657810,46	2328383,23
1295	657807,79	2328380,94
1296	657805,20	2328378,38
1297	657802,88	2328375,74
1298	657641,01	2328178,26
1299	657637,91	2328174,05
1300	657636,05	2328171,01
1301	657634,40	2328167,85
1302	657633,01	2328164,69
1303	657615,01	2328119,34
1304	657591,95	2328109,37
1305	657588,86	2328107,90
1306	657585,77	2328106,18
1307	657581,38	2328103,20
1308	657577,31	2328099,80
1309	657574,80	2328097,31
1310	657572,55	2328094,74
1311	657430,22	2327921,08
1312	657211,23	2327630,10
1313	657210,73	2327629,37
1314	657209,97	2327628,05
1315	657209,36	2327626,67
1316	657208,89	2327625,23
1317	657208,77	2327624,74
1318	657208,50	2327623,25
1319	657208,40	2327621,73
1320	657208,45	2327620,22
1321	657208,66	2327618,72
1322	657209,03	2327617,25
1323	657209,55	2327615,83
1324	657210,22	2327614,46

Номер характерной точки границы	Координаты, м	
	X	Y
1325	657211,02	2327613,18
1326	657211,95	2327611,99
1327	657213,01	2327610,90
1328	657296,03	2327548,32
1329	657296,78	2327547,74
1330	657298,61	2327546,10
1331	657300,27	2327544,27
1332	657301,73	2327542,28
1333	657302,98	2327540,16
1334	657304,01	2327537,91
1335	657304,80	2327535,58
1336	657305,34	2327533,17
1337	657305,64	2327530,72
1338	657305,69	2327495,60
1339	657305,70	2327154,40
1340	657305,73	2327152,72
1341	657305,82	2327150,93
1342	657306,19	2327147,36
1343	657306,30	2327146,66
1344	657293,95	2327131,16
1345	657315,06	2327114,33
1346	657305,09	2327101,82
1347	657323,08	2327087,48
1348	657336,79	2327104,68
1349	657414,02	2327043,14
1350	657404,05	2327030,63
1351	657422,04	2327016,30
1352	657431,96	2327028,74
1353	657433,57	2327027,10
1354	657435,13	2327025,13
1355	657436,48	2327023,00
1356	657437,60	2327020,75
1357	657438,47	2327018,39
1358	657439,10	2327015,96
1359	657439,47	2327013,47
1360	657439,57	2327011,67
1361	657444,38	2326812,78
1362	657444,58	2326809,29
1363	657445,05	2326805,70
1364	657445,76	2326802,16
1365	657446,72	2326798,67
1366	657447,91	2326795,26
1367	657449,34	2326791,93
1368	657451,00	2326788,72
1369	657452,88	2326785,63

Номер характерной точки границы	Координаты, м	
	X	Y
1370	657454,97	2326782,68
1371	657457,25	2326779,88
1372	657459,73	2326777,24
1373	657462,38	2326774,78
1374	657513,70	2326733,49
1375	657573,08	2326685,75
1376	657569,59	2326684,65
1377	657581,58	2326646,49
1378	657609,24	2326655,18
1379	657614,64	2326638,01
1380	657634,67	2326644,31
1381	657629,28	2326661,48
1382	657627,43	2326667,36
1383	657629,77	2326667,95
1384	657631,35	2326668,42
1385	657648,73	2326673,88
1386	657647,09	2326677,56
1387	657718,63	2326700,03
1388	657720,12	2326695,26
1389	657763,06	2326708,74
1390	657761,56	2326713,51
1391	657821,56	2326732,37
1392	657823,53	2326728,71
1393	657826,47	2326729,72
1394	657827,29	2326730,01
1395	657828,65	2326730,62
1396	657829,51	2326731,10
1397	657830,34	2326731,64
1398	657831,13	2326732,24
1399	657831,88	2326732,89
1400	657832,58	2326733,59
1401	657833,23	2326734,33
1402	657833,83	2326735,12
1403	657834,38	2326735,95
1404	657834,81	2326736,71
1405	657837,87	2326742,62
1406	657845,58	2326742,92
1407	657925,34	2326701,60
1408	657938,22	2326726,46
1409	657851,69	2326771,28
1410	657846,08	2326771,02
1411	657845,35	2326787,00
1412	657830,37	2326786,32
1413	657831,09	2326770,34
1414	657820,44	2326769,85

Номер характерной точки границы	Координаты, м	
	X	Y
1415	657821,97	2326764,11
1416	657815,38	2326751,39
1417	657755,57	2326732,59
1418	657748,67	2326754,54
1419	657728,64	2326748,24
1420	657734,03	2326731,07
1421	657711,13	2326723,88
1422	657712,63	2326719,10
1423	657642,89	2326697,18
1424	657639,57	2326700,34
1425	657623,18	2326695,20
1426	657620,71	2326694,56
1427	657618,98	2326694,27
1428	657617,29	2326699,64
1429	657606,14	2326696,14
1430	657604,20	2326697,09
1431	657602,14	2326698,39
1432	657600,75	2326699,43
1433	657481,41	2326795,37
1434	657480,06	2326796,54
1435	657478,31	2326798,34
1436	657476,76	2326800,30
1437	657475,43	2326802,42
1438	657474,32	2326804,66
1439	657473,45	2326807,01
1440	657472,83	2326809,43
1441	657472,47	2326811,91
1442	657470,82	2326877,66
1443	657467,56	2327012,59
1444	657467,35	2327016,10
1445	657466,88	2327019,70
1446	657466,16	2327023,27
1447	657464,62	2327028,50
1448	657463,30	2327031,88
1449	657461,74	2327035,16
1450	657459,95	2327038,33
1451	657457,95	2327041,36
1452	657455,74	2327044,25
1453	657453,33	2327046,97
1454	657450,74	2327049,52
1455	657448,08	2327051,81
1456	657354,24	2327126,59
1457	657357,98	2327131,28
1458	657334,07	2327150,33
1459	657333,76	2327152,86

Номер характерной точки границы	Координаты, м	
	X	Y
1460	657333,70	2327154,64
1461	657333,70	2327508,77
1462	657333,70	2327529,20
1463	657333,58	2327532,64
1464	657333,21	2327536,18
1465	657332,60	2327539,70
1466	657331,75	2327543,16
1467	657330,67	2327546,56
1468	657329,36	2327549,87
1469	657327,82	2327553,09
1470	657326,07	2327556,19
1471	657324,11	2327559,17
1472	657321,95	2327562,00
1473	657319,59	2327564,68
1474	657317,07	2327567,20
1475	657314,37	2327569,53
1476	657241,85	2327624,14
1477	657452,24	2327903,78
1478	657594,05	2328076,81
1479	657595,78	2328078,71
1480	657596,97	2328079,82
1481	657598,24	2328080,85
1482	657599,58	2328081,78
1483	657600,97	2328082,63
1484	657603,28	2328083,76
1485	657636,75	2328098,23
1486	657658,95	2328154,13
1487	657660,02	2328156,49
1488	657661,28	2328158,62
1489	657662,81	2328160,70
1490	657824,38	2328357,80
1491	657826,15	2328359,76
1492	657828,13	2328361,51
1493	658303,77	2328741,48
1494	658341,24	2328771,43
1495	658471,10	2328756,92
1496	658472,79	2328756,68
1497	658475,12	2328756,14
1498	658476,75	2328755,61
1499	658631,75	2328700,13
1500	658625,35	2328682,24
1501	658643,24	2328675,84
1502	658649,64	2328693,73
1503	658639,28	2328697,56
1504	658642,73	2328696,72

Номер характерной точки границы	Координаты, м	
	X	Y
1505	658646,22	2328696,11
1506	658649,75	2328695,73
1507	658653,30	2328695,60
1508	658656,85	2328695,72
1509	658660,38	2328696,07
1510	658663,88	2328696,66
1511	658667,33	2328697,50
1512	658670,71	2328698,56
1513	658674,01	2328699,85
1514	658677,22	2328701,37
1515	658680,32	2328703,10
1516	658683,29	2328705,04
1517	658686,03	2328707,10
1518	658806,03	2328804,14
1519	658803,03	2328806,85
1520	658845,29	2328841,03
1521	658847,23	2328837,45
1522	658997,83	2328959,27
1523	659013,56	2328939,81
1524	659028,34	2328951,76
1525	659016,39	2328966,53
1526	659040,49	2328986,03
1527	659015,94	2329016,40
1528	659017,45	2329024,45
1529	659013,75	2329026,43
1530	659016,89	2329043,21
1531	659020,62	2329041,42
1532	659030,21	2329092,63
1533	659031,21	2329092,44
1534	659039,42	2329136,69
1535	659040,90	2329136,41
1536	659051,93	2329208,67
1537	659052,11	2329209,56
1538	659052,50	2329211,08
1539	659053,03	2329212,69
1540	659162,83	2329514,33
1541	659161,95	2329523,61
1542	659162,58	2329525,06
1543	659163,33	2329526,26
1544	659294,59	2329511,86
1545	659293,47	2329507,93
1546	659349,52	2329501,80
1547	659347,45	2329482,91
1548	659367,33	2329480,73
1549	659369,40	2329499,61

Номер характерной точки границы	Координаты, м	
	X	Y
1550	659406,37	2329495,57
1551	659436,38	2329492,29
1552	659438,03	2329492,13
1553	659441,58	2329491,99
1554	659445,13	2329492,09
1555	659448,67	2329492,43
1556	659452,17	2329493,01
1557	659455,63	2329493,83
1558	659459,02	2329494,88
1559	659462,34	2329496,16
1560	659465,56	2329497,67
1561	659468,66	2329499,39
1562	659471,65	2329501,32
1563	659474,49	2329503,45
1564	659477,19	2329505,77
1565	659479,71	2329508,27
1566	659482,06	2329510,93
1567	659484,23	2329513,75
1568	659486,20	2329516,71
1569	659487,96	2329519,80
1570	659489,50	2329523,00
1571	659490,82	2329526,29
1572	659505,12	2329570,38
1573	659759,65	2330356,66
1574	660135,12	2330553,83
1575	660134,48	2330537,84
1576	660153,46	2330537,08
1577	660154,11	2330553,07
1578	660170,39	2330552,41
1579	660170,43	2330553,35
1580	660223,49	2330551,24
1581	660223,58	2330555,29
1582	660245,57	2330554,40
1583	660244,96	2330550,38
1584	660460,04	2330541,80
1585	660522,14	2330574,40
1586	660582,67	2330606,19
1587	660620,11	2330534,97
1588	660621,82	2330531,96
1589	660623,81	2330528,97
1590	660626,00	2330526,13
1591	660628,38	2330523,45
1592	660630,94	2330520,93
1593	660633,66	2330518,60
1594	660636,54	2330516,46

Номер характерной точки границы	Координаты, м	
	X	Y
1595	660639,57	2330514,52
1596	660642,71	2330512,80
1597	660645,97	2330511,30
1598	660649,33	2330510,03
1599	660652,76	2330508,99
1600	660656,26	2330508,19
1601	660659,80	2330507,63
1602	660663,38	2330507,32
1603	660666,96	2330507,26
1604	660717,40	2330509,82
1605	661086,39	2330528,79
1606	661088,48	2330528,82
1607	661437,45	2330519,09
1608	661446,91	2330494,80
1609	661472,08	2330504,59
1610	661478,24	2330488,75
1611	661495,02	2330495,28
1612	661486,14	2330518,07
1613	661493,27	2330517,97
1614	661496,77	2330518,05
1615	661498,59	2330518,18
1616	661502,19	2330518,64
1617	661505,75	2330519,34
1618	661509,25	2330520,29
1619	661512,56	2330521,44
1620	661539,94	2330532,06
1621	661538,48	2330535,78
1622	661560,87	2330544,47
1623	661562,39	2330540,76
1624	661591,73	2330552,14
1625	661627,83	2330459,03
1626	661626,95	2330458,68
1627	661643,21	2330416,73
1628	661644,11	2330417,07
1629	661857,21	2329867,58
1630	661866,67	2329843,20
1631	661867,30	2329841,67
1632	661868,81	2329838,44
1633	661870,54	2329835,32
1634	661872,48	2329832,33
1635	661874,62	2329829,48
1636	661876,95	2329826,78
1637	661879,46	2329824,25
1638	661882,14	2329821,90
1639	661884,97	2329819,74

Номер характерной точки границы	Координаты, м	
	X	Y
1640	661887,95	2329817,77
1641	661891,05	2329816,02
1642	661894,26	2329814,48
1643	661897,58	2329813,16
1644	661900,97	2329812,07
1645	661904,43	2329811,22
1646	661907,94	2329810,61
1647	661911,49	2329810,24
1648	661966,73	2329808,26
1649	662469,49	2329790,46
1650	662471,93	2329790,26
1651	662474,33	2329789,81
1652	662735,70	2329728,68
1653	662751,91	2329702,57
1654	662755,31	2329704,70
1655	662793,23	2329643,63
1656	662794,55	2329641,24
1657	662795,67	2329638,66
1658	662796,56	2329635,81
1659	662797,17	2329632,69
1660	662797,42	2329629,74
1661	662797,36	2329626,75
1662	662796,94	2329623,58
1663	662796,31	2329620,99
1664	662788,32	2329593,74
1665	662852,38	2329526,63
1666	662854,62	2329524,43
1667	662944,16	2329442,12
1668	662945,94	2329440,33
1669	663125,30	2329242,70
1670	663110,52	2329229,58
1671	663110,67	2329229,42
1672	663095,85	2329215,97
1673	663093,11	2329218,91
1674	663062,46	2329191,06
1675	663062,59	2329189,86
1676	663029,27	2329159,61
1677	663049,43	2329137,40
1678	663058,34	2329127,58
1679	663073,28	2329141,13
1680	663076,80	2329124,87
1681	663076,95	2329124,17
1682	663077,16	2329122,85
1683	663135,21	2328696,70
1684	663137,87	2328677,19

Номер характерной точки границы	Координаты, м	
	X	Y
1685	663138,46	2328673,77
1686	663139,31	2328670,28
1687	663140,40	2328666,86
1688	663141,73	2328663,51
1689	663143,28	2328660,27
1690	663145,05	2328657,15
1691	663147,03	2328654,15
1692	663149,22	2328651,30
1693	663151,60	2328648,60
1694	663154,15	2328646,08
1695	663156,88	2328643,74
1696	663159,76	2328641,59
1697	663162,78	2328639,65
1698	663165,93	2328637,92
1699	663221,21	2328612,32
1700	663331,12	2328561,47
1701	663330,69	2328560,53
1702	663354,30	2328549,63
1703	663347,58	2328535,12
1704	663364,83	2328527,15
1705	663371,97	2328542,58
1706	663480,33	2328492,45
1707	663479,19	2328497,38
1708	663496,60	2328489,33
1709	663496,85	2328486,31
1710	663497,74	2328484,39
1711	663620,66	2328427,53
1712	663613,94	2328413,01
1713	663631,19	2328405,03
1714	663637,91	2328419,55
1715	664385,74	2328073,62
1716	664427,10	2328054,48
1717	664428,68	2328053,68
1718	664430,80	2328052,38
1719	664432,77	2328050,86
1720	664434,56	2328049,14
1721	664436,18	2328047,25
1722	664437,58	2328045,20
1723	664438,77	2328043,02
1724	664439,73	2328040,72
1725	664440,44	2328038,34
1726	664440,91	2328035,90
1727	664443,69	2327995,01
1728	664483,40	2327400,58
1729	664486,40	2327355,62

Номер характерной точки границы	Координаты, м	
	X	Y
1730	664486,54	2327353,98
1731	664487,02	2327350,47
1732	664487,73	2327347,00
1733	664488,68	2327343,58
1734	664489,86	2327340,24
1735	664491,26	2327336,99
1736	664492,89	2327333,84
1737	664494,72	2327330,81
1738	664496,75	2327327,91
1739	664498,98	2327325,15
1740	664501,39	2327322,56
1741	664503,97	2327320,13
1742	664506,71	2327317,88
1743	664509,60	2327315,83
1744	664545,56	2327293,74
1745	665156,64	2326918,92
1746	665155,75	2326916,02
1747	665198,78	2326902,83
1748	665200,25	2326907,60
1749	665360,79	2326857,63
1750	665361,70	2326857,64
1751	665361,75	2326857,33
1752	665425,47	2326837,50
1753	665414,40	2326836,76
1754	666109,07	2326620,51
1755	666142,33	2326610,16
1756	666143,90	2326609,70
1757	666147,31	2326608,89
1758	666150,77	2326608,31
1759	666154,26	2326607,96
1760	666157,76	2326607,85
1761	666161,27	2326607,97
1762	666164,76	2326608,33
1763	666168,21	2326608,93
1764	666171,62	2326609,75
1765	666174,97	2326610,81
1766	666178,23	2326612,09
1767	666181,41	2326613,58
1768	666231,31	2326641,32
1769	666309,30	2326684,71
1770	666309,79	2326683,84
1771	666349,08	2326705,77
1772	666348,62	2326706,59
1773	666498,82	2326790,17
1774	666500,37	2326790,97

Номер характерной точки границы	Координаты, м	
	X	Y
1775	666501,86	2326791,61
1776	666503,40	2326792,15
1777	666504,96	2326792,58
1778	666506,67	2326792,93
1779	666610,50	2326810,65
1780	666613,96	2326811,37
1781	666617,47	2326812,35
1782	666620,90	2326813,58
1783	666622,58	2326814,28
1784	666625,75	2326815,81
1785	666665,32	2326836,62
1786	666672,77	2326822,46
1787	666688,70	2326830,84
1788	666681,25	2326845,00
1789	666693,24	2326851,30
1790	666694,98	2326856,73
1791	666710,91	2326865,12
1792	666715,87	2326863,20
1793	666752,03	2326882,22
1794	666752,50	2326881,33
1795	666792,32	2326902,28
1796	666791,86	2326903,16
1797	666810,23	2326912,82
1798	666813,96	2326914,42
1799	666816,25	2326915,05
1800	666818,70	2326915,47
1801	667024,05	2326940,62
1802	667026,67	2326940,81
1803	667030,13	2326940,62
1804	667180,31	2326922,22
1805	667186,57	2326921,84
1806	667191,25	2326922,06
1807	667218,48	2326924,60
1808	667218,57	2326923,60
1809	667263,38	2326927,78
1810	667263,28	2326928,78
1811	667799,20	2326978,76
1812	667835,33	2326982,12
1813	667838,80	2326982,57
1814	667842,35	2326983,28
1815	667845,84	2326984,24
1816	667849,26	2326985,44
1817	667852,59	2326986,87
1818	667855,81	2326988,53
1819	667858,90	2326990,41

Номер характерной точки границы	Координаты, м	
	X	Y
1820	667861,86	2326992,50
1821	667864,67	2326994,79
1822	667867,30	2326997,27
1823	667869,76	2326999,93
1824	667872,03	2327002,76
1825	667874,10	2327005,73
1826	667875,95	2327008,84
1827	667877,58	2327012,07
1828	667878,99	2327015,41
1829	667891,26	2327051,34
1830	667949,97	2327223,66
1831	668316,94	2327098,66
1832	668318,54	2327098,06
1833	668320,69	2327097,03
1834	668322,73	2327095,79
1835	668324,02	2327094,86
1836	668325,92	2327093,22
1837	668990,17	2326462,36
1838	668992,69	2326460,13
1839	668995,44	2326457,99
1840	668998,34	2326456,05
1841	669001,36	2326454,30
1842	669004,48	2326452,76
1843	669007,71	2326451,43
1844	669011,01	2326450,32
1845	669014,39	2326449,44
1846	669017,81	2326448,78
1847	669021,16	2326448,37
1848	669079,08	2326443,20
1849	669079,39	2326447,19
1850	669110,35	2326444,44
1851	669110,42	2326440,33
1852	669142,75	2326437,48
1853	669142,67	2326436,50
1854	669148,11	2326436,02
1855	669149,80	2326435,27
1856	669151,22	2326434,50
1857	669151,91	2326434,08
1858	669152,59	2326433,64
1859	669154,52	2326432,19
1860	669155,82	2326431,04
1861	669404,25	2326194,08
1862	669408,21	2326190,68
1863	669411,10	2326188,59
1864	669414,13	2326186,71

Номер характерной точки границы	Координаты, м	
	X	Y
1865	669417,28	2326185,04
1866	669420,53	2326183,59
1867	669423,88	2326182,37
1868	669429,03	2326180,97
1869	669432,54	2326180,34
1870	669436,08	2326179,94
1871	669439,52	2326179,79
1872	669542,31	2326178,97
1873	669542,30	2326177,97
1874	669587,30	2326177,61
1875	669587,31	2326178,61
1876	669933,36	2326175,85
1877	669935,15	2326175,77
1878	669936,82	2326175,58
1879	669938,46	2326175,28
1880	669940,08	2326174,86
1881	669941,67	2326174,33
1882	669943,98	2326173,33
1883	669945,56	2326172,47
1884	670340,75	2325940,07
1885	670343,55	2325938,54
1886	670345,04	2325937,82
1887	670348,07	2325936,52
1888	670352,65	2325934,97
1889	671069,77	2325730,57
1890	671072,14	2325729,77
1891	671074,30	2325728,78
1892	671075,69	2325728,01
1893	671078,29	2325726,20
1894	671079,50	2325725,17
1895	671081,25	2325723,39
1896	671129,20	2325669,92
1897	671319,92	2325659,35
1898	671323,64	2325659,17
1899	671326,89	2325659,21
1900	671330,13	2325659,47
1901	671333,35	2325659,95
1902	671336,53	2325660,65
1903	671339,65	2325661,56
1904	671342,71	2325662,68
1905	671345,68	2325664,00
1906	671348,55	2325665,52
1907	671351,32	2325667,24
1908	671353,96	2325669,13
1909	671356,47	2325671,21

Номер характерной точки границы	Координаты, м	
	X	Y
1910	671358,83	2325673,44
1911	671360,96	2325675,75
1912	671362,34	2325677,27
1913	671363,86	2325678,66
1914	671365,52	2325679,88
1915	671367,29	2325680,93
1916	671369,17	2325681,79
1917	671371,12	2325682,45
1918	671373,13	2325682,91
1919	671375,18	2325683,16
1920	671377,24	2325683,19
1921	671379,30	2325683,02
1922	671381,44	2325682,60
1923	671742,02	2325594,09
1924	671743,77	2325593,60
1925	671746,25	2325592,64
1926	671996,37	2325481,78
1927	671997,95	2325481,02
1928	672000,06	2325479,77
1929	672002,02	2325478,31
1930	672003,83	2325476,65
1931	672004,94	2325475,45
1932	672006,44	2325473,51
1933	672007,74	2325471,43
1934	672008,54	2325469,87
1935	672251,50	2324951,55
1936	672254,06	2324946,80
1937	672257,08	2324942,34
1938	672260,59	2324938,17
1939	672265,92	2324933,23
1940	672270,33	2324930,04
1941	672276,70	2324926,53
1942	672280,05	2324925,13
1943	672283,49	2324923,95
1944	672286,96	2324923,04
1945	672290,45	2324922,36
1946	672637,49	2324868,59
1947	672640,49	2324868,22
1948	672643,61	2324868,02
1949	672646,63	2324868,01
1950	672803,92	2324872,22
1951	672803,95	2324871,22
1952	672848,93	2324872,43
1953	672848,91	2324873,43
1954	673070,81	2324879,37

Номер характерной точки границы	Координаты, м	
	X	Y
1955	673070,84	2324878,37
1956	673115,82	2324879,57
1957	673115,80	2324880,57
1958	673144,94	2324881,35
1959	673144,94	2324885,35
1960	673865,42	2324904,64
1961	673865,55	2324899,65
1962	673910,53	2324900,85
1963	673910,40	2324905,85
1964	674534,62	2324922,58
1965	674961,78	2324947,13
1966	674962,07	2324942,14
1967	675006,99	2324944,72
1968	675006,70	2324949,72
1969	675973,11	2325005,26
1970	675973,19	2325003,76
1971	676018,12	2325006,34
1972	676018,03	2325007,84
1973	676335,80	2325026,11
1974	676343,85	2325027,26
1975	676447,43	2325051,19
1976	676450,00	2325051,65
1977	676452,68	2325051,89
1978	677052,33	2325074,41
1979	677187,94	2325081,58
1980	677188,21	2325076,59
1981	677233,14	2325078,96
1982	677232,88	2325083,95
1983	677602,69	2325103,50
1984	678045,00	2325135,09
1985	678046,23	2325131,17
1986	678562,06	2325168,02
1987	678562,93	2325168,07
1988	678977,91	2325186,00
1989	679176,11	2325201,88
1990	679176,93	2325201,93
1991	679178,37	2325201,96
1992	679179,20	2325201,94
1993	679236,56	2325199,64
1994	679267,12	2325227,85
1995	679267,72	2325233,84
1996	679290,55	2325254,91
1997	679339,33	2325202,05
1998	679339,43	2325196,04
1999	679343,17	2325192,39

Номер характерной точки границы	Координаты, м	
	X	Y
2000	679347,36	2325189,07
2001	679351,86	2325186,19
2002	679358,28	2325183,10
2003	679363,34	2325181,38
2004	679366,80	2325180,52
2005	679370,31	2325179,90
2006	679372,08	2325179,68
2007	679375,63	2325179,43
2008	679380,86	2325179,50
2009	679983,73	2325219,15
2010	679988,90	2325219,76
2011	679992,38	2325220,48
2012	679999,15	2325222,61
2013	680002,42	2325224,01
2014	680007,11	2325226,53
2015	680012,92	2325230,61
2016	680016,88	2325234,17
2017	680019,31	2325236,76
2018	680022,61	2325240,95
2019	680024,57	2325243,91
2020	680027,85	2325250,21
2021	680029,16	2325253,51
2022	680030,21	2325256,78
2023	680085,49	2325452,43
2024	680086,33	2325454,92
2025	680087,00	2325456,45
2026	680088,66	2325459,35
2027	680090,16	2325461,36
2028	680091,28	2325462,61
2029	680092,47	2325463,78
2030	680093,75	2325464,86
2031	680095,10	2325465,85
2032	680096,51	2325466,74
2033	680097,98	2325467,54
2034	680099,51	2325468,22
2035	680101,08	2325468,80
2036	680102,68	2325469,27
2037	680104,32	2325469,63
2038	680106,09	2325469,89
2039	680243,69	2325485,14
2040	680246,27	2325485,30
2041	680248,73	2325485,19
2042	680251,16	2325484,83
2043	680252,76	2325484,46
2044	680254,45	2325483,93

Номер характерной точки границы	Координаты, м	
	X	Y
2045	680364,67	2325445,61
2046	680482,57	2325784,72
2047	680501,21	2325778,25
2048	680504,56	2325777,22
2049	680508,10	2325776,39
2050	680511,56	2325775,83
2051	680861,15	2325731,89
2052	680862,93	2325731,60
2053	680863,75	2325731,43
2054	680865,36	2325730,99
2055	680866,94	2325730,44
2056	680867,72	2325730,12
2057	680868,48	2325729,78
2058	680870,08	2325728,96
2059	681011,27	2325650,17
2060	681127,40	2325587,19
2061	681109,94	2325582,00
2062	681121,32	2325543,65
2063	681151,04	2325552,47
2064	681156,44	2325534,25
2065	681174,66	2325539,66
2066	681166,91	2325565,76
2067	681169,68	2325564,26
2068	681202,13	2325573,89
2069	681201,05	2325577,74
2070	681218,10	2325582,80
2071	681219,21	2325578,82
2072	681237,70	2325584,44
2073	681286,60	2325419,69
2074	681295,23	2325422,25
2075	681298,96	2325409,68
2076	681276,63	2325403,92
2077	681273,76	2325403,92
2078	681271,78	2325404,51
2079	681269,91	2325405,68
2080	681268,13	2325407,71
2081	681267,40	2325409,20
2082	681266,98	2325410,79
2083	681261,60	2325420,08
2084	681261,06	2325420,67
2085	681261,19	2325420,07
2086	681272,05	2325380,74
2087	681274,92	2325368,18
2088	681275,90	2325377,91
2089	681275,63	2325379,57

Номер характерной точки границы	Координаты, м	
	X	Y
2090	681275,69	2325381,55
2091	681276,04	2325383,16
2092	681276,65	2325384,63
2093	681278,35	2325387,05
2094	681279,38	2325387,99
2095	681280,52	2325388,75
2096	681307,48	2325397,81
2097	681310,10	2325388,98
2098	681319,30	2325391,71
2099	681316,82	2325400,06
2100	681329,33	2325403,77
2101	681325,52	2325416,62
2102	681332,20	2325418,61
2103	681330,00	2325425,99
2104	681335,28	2325427,88
2105	681333,57	2325433,63
2106	681435,66	2325463,92
2107	681436,59	2325464,18
2108	681438,25	2325464,55
2109	681439,92	2325464,80
2110	681441,73	2325464,94
2111	681528,54	2325468,53
2112	681532,97	2325472,72
2113	682118,14	2325496,96
2114	682128,70	2325495,36
2115	682343,87	2325418,63
2116	682507,46	2325496,20
2117	682512,59	2325498,05
2118	683026,63	2325628,04
2119	683030,51	2325628,74
2120	683034,00	2325628,89
2121	683037,83	2325628,55
2122	683041,19	2325627,82
2123	683090,71	2325613,65
2124	683096,63	2325612,26
2125	683103,02	2325611,77
2126	683109,72	2325612,15
2127	683115,56	2325613,24
2128	683145,23	2325620,66
2129	683149,86	2325621,41
2130	683153,98	2325621,43
2131	683157,15	2325621,02
2132	683159,72	2325620,41
2133	683180,62	2325614,44
2134	683189,21	2325607,82

Номер характерной точки границы	Координаты, м	
	X	Y
2135	683335,11	2325566,09
2136	683336,75	2325565,56
2137	683339,07	2325564,59
2138	683906,99	2325293,32
2139	683910,20	2325291,92
2140	683911,89	2325291,29
2141	683915,34	2325290,20
2142	683917,09	2325289,74
2143	683918,86	2325289,35
2144	683920,64	2325289,02
2145	683922,43	2325288,75
2146	683924,22	2325288,54
2147	683927,71	2325288,32
2148	684171,18	2325281,48
2149	684172,06	2325281,44
2150	684172,93	2325281,38
2151	684321,93	2325267,62
2152	684324,43	2325267,26
2153	684326,77	2325266,68
2154	684329,04	2325265,87
2155	684330,50	2325265,21
2156	684332,02	2325264,39
2157	684353,00	2325252,17
2158	684360,10	2325252,66
2159	684362,49	2325251,28
2160	684365,99	2325249,43
2161	684369,78	2325247,82
2162	684373,65	2325246,55
2163	684377,52	2325245,63
2164	684627,90	2325197,14
2165	684635,33	2325196,30
2166	684821,06	2325189,74
2167	684824,15	2325189,74
2168	684944,22	2325193,25
2169	684946,00	2325132,56
2170	684929,00	2325132,06
2171	684929,53	2325114,07
2172	684946,52	2325114,56
2173	684946,68	2325109,29
2174	688693,55	2325211,53
2175	688695,21	2325211,53
2176	689037,54	2325200,55
2177	689046,15	2325201,05
2178	689053,62	2325202,78
2179	689057,27	2325204,11

Номер характерной точки границы	Координаты, м	
	X	Y
2180	689061,17	2325205,91
2181	689064,40	2325207,75
2182	689067,50	2325209,84
2183	689089,31	2325225,86
2184	689093,02	2325228,16
2185	689097,08	2325229,87
2186	689101,94	2325231,01
2187	689106,88	2325231,27
2188	689250,83	2325226,15
2189	689780,41	2325219,87
2190	689784,98	2325220,03
2191	690093,35	2325245,82
2192	690094,44	2325232,87
2193	690110,38	2325234,20
2194	690109,30	2325247,16
2195	690288,47	2325262,14
2196	690290,55	2325237,23
2197	690313,48	2325239,14
2198	690311,81	2325259,08
2199	690333,73	2325260,91
2200	690333,32	2325265,89
2201	691794,61	2325388,12
2202	691799,79	2325388,07
2203	691804,48	2325387,18
2204	691808,85	2325385,55
2205	691811,19	2325384,32
2206	691813,20	2325383,01
2207	692583,07	2324833,85
2208	692587,41	2324829,99
2209	692590,98	2324825,29
2210	692593,49	2324819,48
2211	692594,77	2324812,69
2212	692633,54	2324146,60
2213	692656,21	2323571,96
2214	692651,21	2323571,76
2215	692652,98	2323526,80
2216	692657,98	2323526,99
2217	692692,26	2322657,77
2218	692773,94	2322615,22
2219	692776,79	2322613,51
2220	692779,34	2322611,55
2221	693085,76	2322345,89
2222	693082,59	2322342,25
2223	693103,69	2322323,85
2224	693093,83	2322312,54

Номер характерной точки границы	Координаты, м	
	X	Y
2225	693106,64	2322301,37
2226	693119,77	2322316,42
2227	693301,20	2322159,12
2228	693291,34	2322147,81
2229	693304,15	2322136,64
2230	693314,01	2322147,94
2231	693412,71	2322062,45
2232	693541,37	2321952,65
2233	693538,15	2321948,87
2234	693557,92	2321931,99
2235	693548,83	2321921,34
2236	693563,29	2321909,01
2237	693574,63	2321922,30
2238	693713,08	2321806,12
2239	693703,99	2321795,47
2240	693718,44	2321783,14
2241	693727,53	2321793,79
2242	694538,80	2321101,47
2243	694541,22	2321099,54
2244	694543,75	2321097,77
2245	694546,38	2321096,18
2246	694549,09	2321094,76
2247	695602,61	2320586,08
2248	695605,03	2320584,76
2249	695607,25	2320583,25
2250	695608,96	2320581,86
2251	695610,38	2320580,51
2252	696886,90	2319284,57
2253	696884,76	2319282,47
2254	696943,70	2319222,63
2255	696930,17	2319209,30
2256	696944,90	2319194,34
2257	696960,58	2319209,77
2258	697232,37	2318933,85
2259	697169,44	2318877,10
2260	697165,95	2318880,30
2261	697166,60	2318891,72
2262	697140,99	2318863,80
2263	697152,30	2318865,43
2264	697159,04	2318859,28
2265	697172,64	2318874,20
2266	697235,53	2318930,64
2267	697371,80	2318792,30
2268	697351,14	2318771,94
2269	697365,88	2318756,98

Номер характерной точки границы	Координаты, м	
	X	Y
2270	697379,41	2318770,32
2271	697399,76	2318749,66
2272	697406,89	2318756,67
2273	697544,43	2318617,04
2274	697532,32	2318605,11
2275	697544,95	2318592,28
2276	697557,06	2318604,22
2277	697768,99	2318389,06
2278	697753,32	2318373,63
2279	697765,95	2318360,80
2280	697778,06	2318372,73
2281	697797,01	2318353,50
2282	697800,57	2318357,00
2283	698350,39	2317798,82
2284	698356,30	2317793,72
2285	698359,90	2317791,34
2286	698363,52	2317789,37
2287	698369,25	2317787,02
2288	698375,02	2317785,47
2289	698380,47	2317784,69
2290	698386,02	2317784,53
2291	699130,03	2317806,77
2292	699130,62	2317786,78
2293	699147,62	2317787,29
2294	699147,17	2317802,28
2295	699175,16	2317803,12
2296	699175,01	2317808,11
2297	699822,56	2317827,47
2298	699825,54	2317827,66
2299	699828,31	2317827,99
2300	699833,75	2317829,14
2301	699839,20	2317830,99
2302	699844,53	2317833,54
2303	699849,62	2317836,83
2304	699854,53	2317840,99
2305	699858,09	2317844,83
2306	699861,20	2317849,04
2307	700546,74	2318889,35
2308	700550,91	2318886,60
2309	700575,67	2318924,18
2310	700571,50	2318926,93
2311	700927,53	2319467,22
2312	700928,75	2319468,79
2313	700930,21	2319470,21
2314	700931,50	2319471,19

Номер характерной точки границы	Координаты, м	
	X	Y
2315	700932,87	2319471,99
2316	700934,29	2319467,41
2317	700977,27	2319480,76
2318	700975,78	2319485,54
2319	701138,08	2319535,97
2320	701142,23	2319522,60
2321	701156,56	2319527,05
2322	701152,40	2319540,42
2323	701236,55	2319566,57
2324	701238,56	2319567,03
2325	701240,39	2319567,20
2326	701243,17	2319566,99
2327	701245,14	2319566,48
2328	701247,17	2319565,61
2329	701248,94	2319564,52
2330	701250,39	2319563,29
2331	701401,91	2319414,96
2332	701399,49	2319411,73
2333	701403,95	2319407,37
2334	701405,72	2319405,75
2335	701408,70	2319403,44
2336	701410,81	2319402,07
2337	701414,13	2319400,28
2338	701416,44	2319399,28
2339	701417,62	2319398,84
2340	701419,90	2319398,10
2341	701505,58	2319373,64
2342	701611,29	2319743,88
2343	701611,79	2319745,29
2344	701612,63	2319746,81
2345	701613,71	2319748,15
2346	701615,00	2319749,29
2347	701616,17	2319750,04
2348	701616,79	2319750,34
2349	701617,42	2319750,61
2350	701618,75	2319751,00
2351	701619,43	2319751,13
2352	701620,58	2319751,24
2353	701675,84	2319753,90
2354	701676,54	2319753,91
2355	701676,85	2319753,91
2356	701677,15	2319753,89
2357	701677,55	2319753,85
2358	701690,14	2319752,52
2359	701688,60	2319737,60

Номер характерной точки границы	Координаты, м	
	X	Y
2360	701706,50	2319735,75
2361	701708,04	2319750,67
2362	701718,55	2319749,57
2363	701718,84	2319753,61
2364	701764,80	2319748,86
2365	701764,71	2319744,85
2366	701767,74	2319744,54
2367	701766,09	2319728,62
2368	701784,00	2319726,77
2369	701785,54	2319741,69
2370	701812,39	2319738,91
2371	701812,50	2319739,91
2372	701823,13	2319738,81
2373	701841,26	2319914,30
2374	701841,51	2319915,79
2375	701842,07	2319917,43
2376	701842,90	2319918,95
2377	701843,75	2319920,05
2378	701846,15	2319922,02
2379	701848,49	2319923,02
2380	701963,47	2319957,12
2381	701820,40	2320439,51
2382	701820,12	2320440,66
2383	701820,02	2320441,35
2384	701786,29	2320880,98
2385	701786,27	2320882,49
2386	701786,39	2320883,52
2387	701786,82	2320885,19
2388	701787,53	2320886,76
2389	701788,09	2320887,64
2390	701788,58	2320888,29
2391	701908,69	2321035,34
2392	701905,47	2321037,73
2393	701940,59	2321080,73
2394	701944,47	2321077,57
2395	701963,45	2321100,80
2396	701975,06	2321091,32
2397	701984,55	2321102,93
2398	701969,06	2321115,59
2399	702064,01	2321231,83
2400	702075,62	2321222,34
2401	702085,11	2321233,96
2402	702073,23	2321243,66
2403	702073,82	2321244,70
2404	702074,62	2321246,23

Номер характерной точки границы	Координаты, м	
	X	Y
2405	702075,20	2321247,48
2406	702075,67	2321248,60
2407	702131,97	2321389,87
2408	702392,30	2321426,41
2409	702557,99	2321649,24
2410	702462,52	2321872,85
2411	702462,05	2321874,13
2412	702461,70	2321875,50
2413	702461,40	2321878,62
2414	702461,60	2321880,70
2415	702462,02	2321882,45
2416	702462,50	2321883,78
2417	702464,83	2321881,10
2418	702498,85	2321910,56
2419	702495,57	2321914,34

Номер характерной точки границы	Координаты, м	
	X	Y
2420	702692,17	2322084,58
2421	702701,98	2322073,23
2422	702715,59	2322085,02
2423	702705,77	2322096,36
2424	702977,63	2322331,77
2425	702979,63	2322333,65
2426	702981,59	2322335,65
2427	702984,03	2322339,19
2428	702985,87	2322342,45
2429	702986,97	2322344,92
2430	702987,86	2322347,44
2431	702988,56	2322350,06
2432	702989,43	2322354,08
2433	702989,69	2322350,06
1	703002,68	2322350,58