



**Министерство  
градостроительной деятельности и развития агломераций  
Нижегородской области**

**П Р И К А З**

4 октября 2023 г.

№ 06-01-03/33

г. Нижний Новгород

**Об утверждении документации по  
планировке территории, расположенной в  
границах Тонкинского муниципального  
округа, Шарангского муниципального  
округа Нижегородской области**

В соответствии со статьями 41 – 43, 45 Градостроительного кодекса Российской Федерации, статьями 5, 27 Закона Нижегородской области от 8 апреля 2008 г. № 37-З «Об основах регулирования градостроительной деятельности на территории Нижегородской области», пунктом 3.1.10 Положения о министерстве градостроительной деятельности и развития агломераций Нижегородской области, утвержденного постановлением Правительства Нижегородской области от 16 апреля 2020 г. № 308, пунктом 4 Особенности подготовки, согласования, утверждения, продления сроков действия документации по планировке территории, градостроительных планов земельных участков, выдачи разрешений на строительство объектов капитального строительства, разрешений на ввод в эксплуатацию, утвержденных постановлением Правительства Российской Федерации от 2 апреля 2022 г. № 575,

**п р и к а з ы в а ю :**

1. Утвердить прилагаемую документацию по планировке (проект планировки и межевания) территории, расположенной в границах Тонкинского муниципального округа, Шарангского муниципального округа Нижегородской области (далее – документация по планировке территории).

2. Министерству градостроительной деятельности и развития агломераций Нижегородской области:

2.1. В течение семи дней со дня утверждения направить утвержденную документацию по планировке территорий главе местного самоуправления Тонкинского муниципального округа Нижегородской области, главе местного самоуправления Шарангского муниципального округа Нижегородской области для официального опубликования муниципальных правовых актов, иной официальной информации, и размещения на официальном сайте муниципальных образований в информационно-телекоммуникационной сети «Интернет».

2.2. В течение десяти рабочих дней со дня утверждения обеспечить размещение документации по планировке территории в государственной информационной системе обеспечения градостроительной деятельности Нижегородской области.

2.3. Разместить настоящий приказ на официальном сайте министерства градостроительной деятельности и развития агломераций Нижегородской области в информационно-телекоммуникационной сети «Интернет».

3. Настоящий приказ вступает в силу с момента опубликования.

И.о. министра

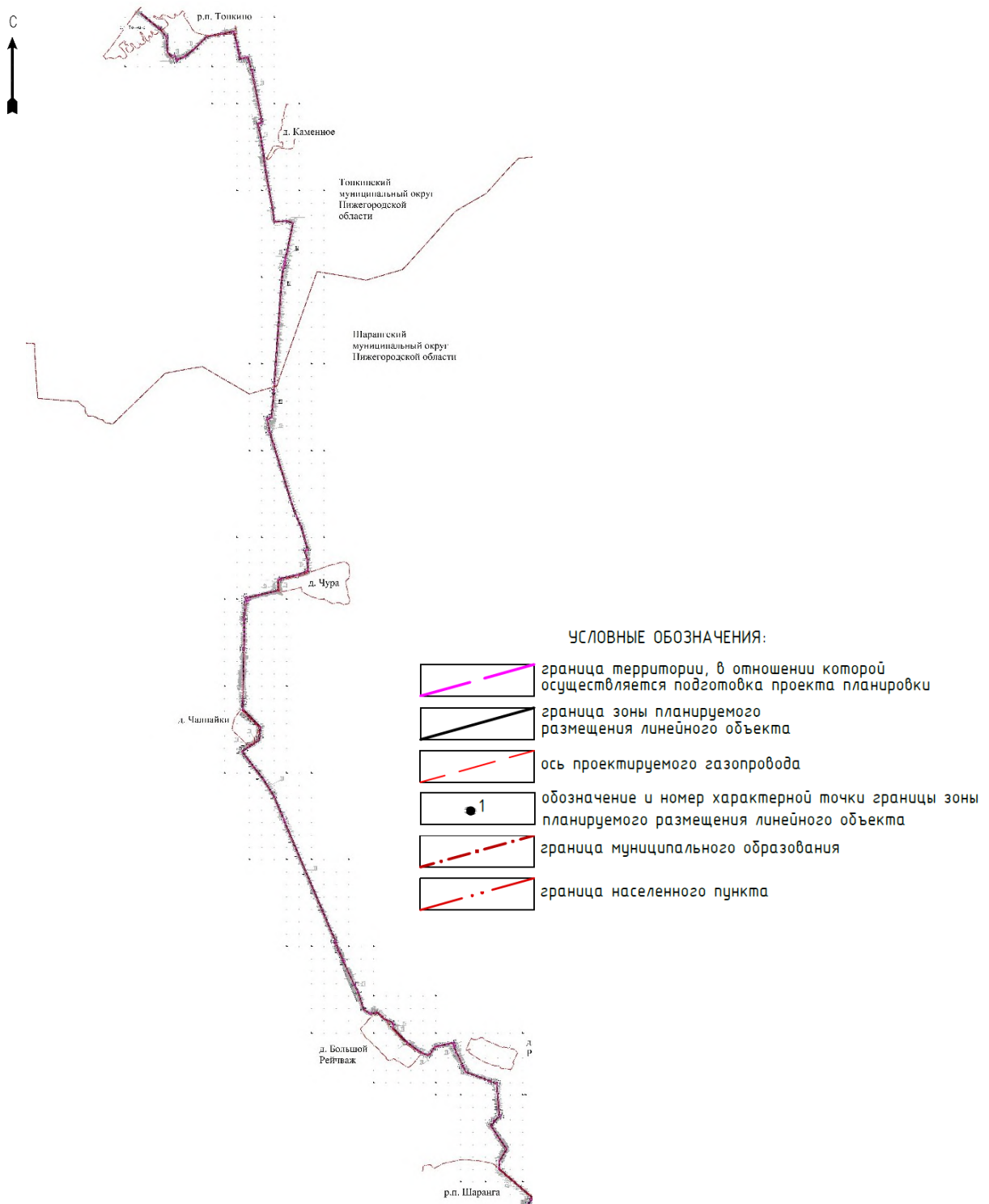


М.В. Ракова

УТВЕРЖДЕНА  
приказом министерства  
градостроительной деятельности  
и развития агломераций  
Нижегородской области  
от 4 октября 2023 г. №06-01-03/33

## Документация по планировке территории, расположенной в границах Тонкинского муниципального округа, Шарангского муниципального округа Нижегородской области

### Проект планировки территории I. Чертеж границ зон планируемого размещения линейного объекта



## **II. Положение о размещении линейного объекта**

Документация по планировке территории подготовлена в целях реализации Плана-графика синхронизации выполнения программы развития газоснабжения и газификации Нижегородской области на период 2021-2025 годов (план-график синхронизации на 2023 год), утвержденного Губернатором Нижегородской области Г.С. Никитиным и Председателем Правления публичного акционерного общества «Газпром» А.Б. Миллером 29 декабря 2022 г., Региональной программы газификации жилищно-коммунального хозяйства, промышленных и иных организаций Нижегородской области на 2022–2032 годы, утвержденной постановлением Правительства Нижегородской области от 30 декабря 2021 г. № 1247, для строительства линейного объекта: «Межпоселковый газопровод высокого давления от р.п. Тонкино до р.п. Шаранга».

Проектируемый газопровод ориентировочной протяженностью 25340 метров относится к газопроводу высокого давления первой категории ( $P \leq 1,2$  МПа). Установленный объем транспортируемого природного газа составляет 6097  $\text{нм}^3/\text{час}$ . Для снижения высокого давления первой категории до среднего давления и до высокого давления 2 категории предусмотрена установка ГРПБ блочного типа с общим расходом газа 5401  $\text{м}^3/\text{час}$ .

Назначение линейного объекта – транспортировка природного газа с давлением 1,2 МПа между населенными пунктами.

Реализация мероприятий по строительству газопровода предусмотрена в одну очередь.

В составе проекта планировки территории не предусмотрено установление красных линий. Существующие красные линии в границах подготовки документации по планировке территории отсутствуют.

Зона планируемого размещения линейного объекта устанавливается на территории Тонкинского муниципального округа Нижегородской области, Шарангского муниципального округа Нижегородской области.

*Перечень координат характерных точек границ зоны планируемого размещения  
линейного объекта (система координат - МСК 52)*

| Номер<br>характерной<br>точки<br>границы | Координаты |            |
|--|------------|------------|
|  | X, м       | Y, м       |
| 1  | 645855,19  | 3183451,10 |
| 2  | 645866,65  | 3183460,79 |
| 3  | 645635,81  | 3183735,57 |
| 4  | 645639,32  | 3183763,02 |
| 5  | 645627,99  | 3183772,86 |
| 6  | 645614,88  | 3183757,76 |
| 7  | 645497,09  | 3183860,03 |
| 8  | 645512,82  | 3183878,16 |
| 9  | 645501,53  | 3183887,96 |
| 10                                       | 645420,30  | 3183883,68 |
| 11                                       | 645240,22  | 3183889,87 |
| 12                                       | 645172,83  | 3183946,35 |
| 13                                       | 645198,29  | 3183996,40 |
| 14                                       | 645171,56  | 3184010,01 |
| 15                                       | 645167,46  | 3184001,96 |
| 16                                       | 645135,07  | 3184021,41 |
| 17                                       | 645136,61  | 3184023,98 |
| 18                                       | 645124,08  | 3184031,50 |
| 19                                       | 645166,60  | 3184148,51 |
| 20                                       | 645292,31  | 3184309,60 |
| 21                                       | 645494,58  | 3184512,09 |
| 21'                                      | 645546,70  | 3184758,02 |
| 21''                                     | 645541,81  | 3184759,05 |
| 22                                       | 645583,19  | 3184954,29 |
| 23                                       | 645391,18  | 3185002,05 |
| 24                                       | 645333,11  | 3185017,57 |
| 25                                       | 645228,51  | 3185035,96 |
| 26                                       | 645195,18  | 3185041,81 |
| 27                                       | 645148,35  | 3185052,60 |
| 28                                       | 645150,95  | 3185067,39 |
| 29                                       | 645136,17  | 3185069,99 |
| 30                                       | 645143,60  | 3185112,26 |
| 31                                       | 645152,47  | 3185110,70 |
| 32                                       | 645164,66  | 3185180,07 |
| 33                                       | 645097,19  | 3185201,95 |
| 34                                       | 645094,41  | 3185193,39 |
| 35                                       | 645044,15  | 3185209,69 |
| 36                                       | 644958,38  | 3185237,50 |
| 37                                       | 644965,79  | 3185260,33 |
| 38                                       | 644951,52  | 3185264,96 |
| 39                                       | 644935,01  | 3185251,91 |
| 40                                       | 644145,07  | 3185404,99 |
| 41                                       | 644143,36  | 3185396,16 |
| 42                                       | 644117,83  | 3185401,10 |

| Номер<br>характерной<br>точки<br>границы | Координаты |            |
|--|------------|------------|
|  | X, м       | Y, м       |
| 43                                       | 644119,54  | 3185409,94 |
| 44                                       | 644081,42  | 3185423,44 |
| 45                                       | 644077,42  | 3185402,82 |
| 46                                       | 644093,86  | 3185393,49 |
| 47                                       | 644087,49  | 3185375,95 |
| 48                                       | 644076,40  | 3185345,42 |
| 49                                       | 644014,87  | 3185360,72 |
| 50                                       | 643860,77  | 3185393,39 |
| 51                                       | 643735,11  | 3185413,22 |
| 52                                       | 643608,53  | 3185435,46 |
| 53                                       | 643524,13  | 3185441,32 |
| 54                                       | 643291,63  | 3185478,01 |
| 55                                       | 643022,96  | 3185525,23 |
| 56                                       | 642725,19  | 3185582,93 |
| 57                                       | 642510,56  | 3185609,16 |
| 58                                       | 642520,74  | 3185805,63 |
| 59                                       | 642481,34  | 3185908,10 |
| 60                                       | 642037,06  | 3185821,48 |
| 61                                       | 641910,39  | 3185785,09 |
| 62                                       | 641849,52  | 3185781,86 |
| 63                                       | 641843,29  | 3185795,19 |
| 64                                       | 641796,77  | 3185778,99 |
| 65                                       | 641798,89  | 3185774,46 |
| 66                                       | 641764,46  | 3185758,38 |
| 67                                       | 641762,34  | 3185762,91 |
| 68                                       | 641743,42  | 3185754,07 |
| 69                                       | 641552,95  | 3185727,19 |
| 70                                       | 639921,10  | 3185612,16 |
| 71                                       | 639920,75  | 3185617,14 |
| 72                                       | 639895,81  | 3185615,39 |
| 73                                       | 639896,16  | 3185610,40 |
| 74                                       | 639789,42  | 3185602,87 |
| 75                                       | 639789,05  | 3185607,86 |
| 76                                       | 639764,12  | 3185606,01 |
| 77                                       | 639764,48  | 3185601,12 |
| 78                                       | 639667,70  | 3185594,29 |
| 79                                       | 639335,09  | 3185565,01 |
| 80                                       | 639303,01  | 3185493,62 |
| 81                                       | 639124,33  | 3185528,25 |
| 82                                       | 639125,28  | 3185533,16 |
| 83                                       | 639079,59  | 3185542,01 |
| 84                                       | 638904,74  | 3185598,72 |
| 85                                       | 637981,77  | 3185880,33 |
| 86                                       | 637835,31  | 3185930,67 |

| Номер<br>характерной<br>точки<br>границы | Координаты |            |
|--|------------|------------|
|  | Х, м       | У, м       |
| 87                                       | 637761,22  | 3185960,56 |
| 88                                       | 637586,19  | 3186034,74 |
| 89                                       | 637433,79  | 3186084,16 |
| 90                                       | 637199,20  | 3186146,88 |
| 91                                       | 637182,18  | 3186100,02 |
| 92                                       | 637051,39  | 3186142,44 |
| 93                                       | 636856,03  | 3186152,56 |
| 94                                       | 636789,30  | 3185968,88 |
| 95                                       | 636736,47  | 3185719,68 |
| 96                                       | 636707,62  | 3185669,65 |
| 97                                       | 636540,98  | 3185672,46 |
| 98                                       | 636468,64  | 3185358,28 |
| 99                                       | 636420,61  | 3185165,19 |
| 100                                      | 636413,19  | 3185146,43 |
| 101                                      | 636382,79  | 3185153,99 |
| 102                                      | 636383,99  | 3185158,84 |
| 103                                      | 636400,74  | 3185220,00 |
| 104                                      | 636395,04  | 3185221,88 |
| 105                                      | 636374,96  | 3185161,01 |
| 106                                      | 636342,26  | 3185155,76 |
| 107                                      | 636342,61  | 3185153,46 |
| 108                                      | 636131,56  | 3185123,68 |
| 109                                      | 636091,75  | 3185122,96 |
| 110                                      | 636091,66  | 3185127,96 |
| 111                                      | 636066,67  | 3185127,51 |
| 112                                      | 636066,72  | 3185124,51 |
| 113                                      | 635626,29  | 3185116,58 |
| 114                                      | 635626,20  | 3185121,57 |
| 115                                      | 635584,71  | 3185120,83 |
| 116                                      | 635584,84  | 3185113,83 |
| 117                                      | 634768,97  | 3185099,13 |
| 118                                      | 634768,61  | 3185119,12 |
| 119                                      | 634753,61  | 3185118,85 |
| 120                                      | 634740,61  | 3185098,62 |
| 121                                      | 634631,77  | 3185096,66 |
| 122                                      | 634337,78  | 3185390,32 |
| 123                                      | 634124,13  | 3185356,35 |
| 124                                      | 633965,01  | 3185120,16 |
| 125                                      | 633945,45  | 3185095,10 |
| 126                                      | 633695,29  | 3185283,38 |
| 127                                      | 633503,31  | 3185433,21 |
| 128                                      | 633233,05  | 3185601,87 |
| 129                                      | 632863,70  | 3185758,41 |
| 130                                      | 632798,33  | 3185783,46 |
| 131                                      | 630869,12  | 3186601,08 |
| 132                                      | 630744,24  | 3186641,58 |
| 133                                      | 630568,58  | 3186723,37 |

| Номер<br>характерной<br>точки<br>границы | Координаты |            |
|--|------------|------------|
|  | Х, м       | У, м       |
| 134                                      | 630574,91  | 3186736,97 |
| 135                                      | 630552,25  | 3186747,52 |
| 136                                      | 630542,12  | 3186725,76 |
| 137                                      | 630200,35  | 3186884,90 |
| 138                                      | 630210,48  | 3186906,65 |
| 139                                      | 630196,88  | 3186912,99 |
| 140                                      | 630181,48  | 3186903,61 |
| 141                                      | 630060,70  | 3186959,85 |
| 142                                      | 629788,19  | 3187048,22 |
| 143                                      | 629723,44  | 3187147,80 |
| 144                                      | 629747,61  | 3187261,82 |
| 145                                      | 629642,06  | 3187367,24 |
| 146                                      | 629581,02  | 3187510,82 |
| 147                                      | 629536,34  | 3187526,17 |
| 148                                      | 629491,70  | 3187512,50 |
| 149                                      | 629257,56  | 3187746,38 |
| 150                                      | 629193,17  | 3187831,73 |
| 151                                      | 629189,66  | 3187831,05 |
| 152                                      | 629187,75  | 3187833,14 |
| 153                                      | 629189,15  | 3187837,05 |
| 154                                      | 629138,05  | 3187904,79 |
| 155                                      | 629078,24  | 3188007,88 |
| 156                                      | 629054,08  | 3188074,14 |
| 157                                      | 629063,72  | 3188091,54 |
| 158                                      | 629190,20  | 3188183,55 |
| 159                                      | 629196,64  | 3188197,17 |
| 160                                      | 629210,64  | 3188285,84 |
| 161                                      | 629233,53  | 3188383,45 |
| 162                                      | 629258,01  | 3188502,87 |
| 163                                      | 629240,73  | 3188508,14 |
| 164                                      | 629236,36  | 3188493,79 |
| 165                                      | 629233,73  | 3188485,19 |
| 166                                      | 629205,04  | 3188493,94 |
| 167                                      | 629212,04  | 3188516,90 |
| 168                                      | 629197,69  | 3188521,27 |
| 169                                      | 629178,45  | 3188502,58 |
| 170                                      | 629086,02  | 3188543,67 |
| 171                                      | 628884,08  | 3188633,45 |
| 172                                      | 628887,73  | 3188641,67 |
| 173                                      | 628779,54  | 3188689,77 |
| 174                                      | 628633,30  | 3189090,85 |
| 175                                      | 628624,84  | 3189087,77 |
| 176                                      | 628593,33  | 3189174,20 |
| 177                                      | 628615,88  | 3189182,42 |
| 178                                      | 628611,27  | 3189195,05 |
| 179                                      | 628594,58  | 3189197,05 |
| 180                                      | 628585,87  | 3189198,09 |

| Номер<br>характерной<br>точки<br>границы | Координаты |            |
|--|------------|------------|
|  | Х, м       | У, м       |
| 181                                      | 628566,31  | 3189190,96 |
| 182                                      | 628163,19  | 3189226,00 |
| 183                                      | 628089,41  | 3189232,28 |
| 184                                      | 628090,24  | 3189243,52 |
| 185                                      | 628048,84  | 3189248,49 |
| 186                                      | 628038,05  | 3189238,07 |
| 187                                      | 628054,73  | 3189220,81 |
| 188                                      | 628039,56  | 3189206,14 |
| 189                                      | 627982,12  | 3189150,61 |
| 190                                      | 627975,86  | 3189157,08 |
| 191                                      | 627910,95  | 3189094,33 |
| 192                                      | 627528,68  | 3189351,86 |
| 193                                      | 627333,71  | 3189234,56 |
| 194                                      | 627212,61  | 3189230,26 |
| 195                                      | 626740,40  | 3189773,38 |
| 196                                      | 626701,05  | 3189742,56 |
| 197                                      | 626622,32  | 3189678,93 |
| 198                                      | 626638,00  | 3189659,81 |
| 199                                      | 626643,53  | 3189681,16 |
| 200                                      | 626696,00  | 3189728,30 |
| 201                                      | 626724,16  | 3189716,19 |
| 202                                      | 626750,07  | 3189738,90 |
| 203                                      | 627205,99  | 3189215,02 |
| 204                                      | 627338,12  | 3189219,71 |
| 205                                      | 627528,23  | 3189334,08 |
| 206                                      | 627912,65  | 3189075,10 |
| 207                                      | 627965,89  | 3189126,57 |
| 208                                      | 627989,41  | 3189121,49 |
| 209                                      | 628000,19  | 3189131,92 |
| 210                                      | 627986,29  | 3189146,30 |
| 211                                      | 628043,73  | 3189201,83 |
| 212                                      | 628054,94  | 3189212,67 |
| 213                                      | 628077,80  | 3189218,37 |
| 214                                      | 628575,30  | 3189175,12 |
| 215                                      | 628590,65  | 3189164,03 |
| 216                                      | 628619,21  | 3189085,71 |
| 217                                      | 628610,24  | 3189082,44 |
| 218                                      | 628628,18  | 3189030,43 |
| 219                                      | 628638,05  | 3189034,03 |
| 220                                      | 628767,62  | 3188678,65 |
| 221                                      | 628855,75  | 3188639,48 |
| 222                                      | 628859,81  | 3188615,78 |
| 223                                      | 628873,51  | 3188609,69 |
| 224                                      | 628881,64  | 3188627,97 |
| 225                                      | 629083,58  | 3188538,19 |
| 226                                      | 629075,46  | 3188519,92 |
| 227                                      | 629089,16  | 3188513,82 |

| Номер<br>характерной<br>точки<br>границы | Координаты |            |
|--|------------|------------|
|  | Х, м       | У, м       |
| 228                                      | 629105,89  | 3188524,41 |
| 229                                      | 629177,91  | 3188490,72 |
| 230                                      | 629201,82  | 3188483,42 |
| 231                                      | 629203,28  | 3188488,20 |
| 232                                      | 629229,08  | 3188480,33 |
| 233                                      | 629234,63  | 3188463,78 |
| 234                                      | 629195,10  | 3188282,91 |
| 235                                      | 629185,00  | 3188216,26 |
| 236                                      | 629178,28  | 3188193,43 |
| 237                                      | 629052,36  | 3188101,83 |
| 238                                      | 629037,65  | 3188075,43 |
| 239                                      | 629057,69  | 3188020,47 |
| 240                                      | 629058,47  | 3188020,21 |
| 241                                      | 629058,44  | 3188018,41 |
| 242                                      | 629064,15  | 3188002,65 |
| 243                                      | 629125,52  | 3187896,49 |
| 244                                      | 629246,21  | 3187736,51 |
| 245                                      | 629480,82  | 3187502,17 |
| 246                                      | 629531,01  | 3187517,55 |
| 247                                      | 629567,16  | 3187505,08 |
| 248                                      | 629629,40  | 3187358,69 |
| 249                                      | 629731,25  | 3187256,96 |
| 250                                      | 629707,48  | 3187144,84 |
| 251                                      | 629778,51  | 3187035,59 |
| 252                                      | 630055,20  | 3186945,86 |
| 253                                      | 630175,15  | 3186890,01 |
| 254                                      | 630173,04  | 3186885,48 |
| 255                                      | 630195,71  | 3186874,92 |
| 256                                      | 630197,82  | 3186879,46 |
| 257                                      | 630539,58  | 3186720,32 |
| 258                                      | 630537,47  | 3186715,79 |
| 259                                      | 630560,14  | 3186705,24 |
| 260                                      | 630562,25  | 3186709,77 |
| 261                                      | 630738,74  | 3186627,59 |
| 262                                      | 630810,29  | 3186594,28 |
| 263                                      | 630810,63  | 3186595,52 |
| 264                                      | 630814,49  | 3186594,47 |
| 265                                      | 630813,97  | 3186592,56 |
| 266                                      | 630857,40  | 3186572,34 |
| 267                                      | 630862,34  | 3186585,11 |
| 268                                      | 630869,52  | 3186582,51 |
| 269                                      | 630864,62  | 3186568,98 |
| 270                                      | 630894,04  | 3186555,28 |
| 271                                      | 630901,41  | 3186571,10 |
| 272                                      | 632792,72  | 3185769,54 |
| 273                                      | 632858,08  | 3185744,49 |
| 274                                      | 633226,11  | 3185588,52 |

| Номер<br>характерной<br>точки<br>границы | Координаты |            |
|--|------------|------------|
|  | X, м       | Y, м       |
| 275                                      | 633494,70  | 3185420,90 |
| 276                                      | 633686,17  | 3185271,48 |
| 277                                      | 633948,21  | 3185074,25 |
| 278                                      | 633977,16  | 3185111,34 |
| 279                                      | 634132,93  | 3185342,56 |
| 280                                      | 634332,59  | 3185374,30 |
| 281                                      | 634625,68  | 3185081,54 |
| 282                                      | 634769,24  | 3185084,13 |
| 283                                      | 634769,08  | 3185093,13 |
| 284                                      | 635584,94  | 3185107,83 |
| 285                                      | 635585,07  | 3185100,83 |
| 286                                      | 635626,56  | 3185101,58 |
| 287                                      | 635626,47  | 3185106,58 |
| 288                                      | 636066,90  | 3185114,51 |
| 289                                      | 636067,30  | 3185092,52 |
| 290                                      | 636082,30  | 3185092,79 |
| 291                                      | 636088,49  | 3185102,45 |
| 292                                      | 636202,39  | 3185118,52 |
| 293                                      | 636347,09  | 3185121,18 |
| 294                                      | 636377,57  | 3185133,03 |
| 295                                      | 636381,34  | 3185148,17 |
| 296                                      | 636412,39  | 3185140,44 |
| 297                                      | 636410,22  | 3185131,71 |
| 298                                      | 636441,27  | 3185123,99 |
| 299                                      | 636449,72  | 3185157,95 |
| 300                                      | 636435,16  | 3185161,57 |
| 301                                      | 636483,22  | 3185354,79 |
| 302                                      | 636552,88  | 3185657,26 |
| 303                                      | 636716,20  | 3185654,50 |
| 304                                      | 636750,65  | 3185714,25 |
| 305                                      | 636803,75  | 3185964,75 |
| 306                                      | 636866,34  | 3186137,01 |
| 307                                      | 637048,64  | 3186127,56 |
| 308                                      | 637191,33  | 3186081,28 |
| 309                                      | 637208,61  | 3186128,83 |
| 310                                      | 637429,54  | 3186069,77 |
| 311                                      | 637580,94  | 3186020,67 |
| 312                                      | 637755,49  | 3185946,69 |
| 313                                      | 637830,07  | 3185916,61 |
| 314                                      | 637977,15  | 3185866,06 |
| 315                                      | 638900,24  | 3185584,41 |
| 316                                      | 639095,80  | 3185520,99 |
| 317                                      | 639103,90  | 3185501,65 |
| 318                                      | 639118,62  | 3185498,80 |
| 319                                      | 639123,19  | 3185522,36 |
| 320                                      | 639207,43  | 3185506,03 |
| 321                                      | 639210,43  | 3185506,38 |

| Номер<br>характерной<br>точки<br>границы | Координаты |            |
|--|------------|------------|
|  | X, м       | Y, м       |
| 322                                      | 639211,39  | 3185505,27 |
| 323                                      | 639301,86  | 3185487,73 |
| 324                                      | 639300,15  | 3185478,90 |
| 325                                      | 639339,42  | 3185471,29 |
| 326                                      | 639342,27  | 3185486,01 |
| 327                                      | 639324,68  | 3185495,93 |
| 328                                      | 639345,74  | 3185550,89 |
| 329                                      | 639668,89  | 3185579,34 |
| 330                                      | 639765,53  | 3185586,15 |
| 331                                      | 639776,67  | 3185571,85 |
| 332                                      | 639791,63  | 3185572,96 |
| 333                                      | 639789,86  | 3185596,89 |
| 334                                      | 639896,58  | 3185604,41 |
| 335                                      | 639898,27  | 3185580,47 |
| 336                                      | 639913,23  | 3185581,53 |
| 337                                      | 639922,15  | 3185597,19 |
| 338                                      | 641554,52  | 3185712,26 |
| 339                                      | 641740,97  | 3185738,57 |
| 340                                      | 641763,57  | 3185724,85 |
| 341                                      | 641777,16  | 3185731,20 |
| 342                                      | 641767,00  | 3185752,94 |
| 343                                      | 641801,43  | 3185769,02 |
| 344                                      | 641811,59  | 3185747,28 |
| 345                                      | 641853,95  | 3185767,07 |
| 346                                      | 641912,89  | 3185770,20 |
| 347                                      | 642040,57  | 3185806,89 |
| 348                                      | 642471,86  | 3185890,97 |
| 349                                      | 642505,60  | 3185803,23 |
| 350                                      | 642494,85  | 3185595,97 |
| 351                                      | 642722,85  | 3185568,11 |
| 352                                      | 643020,24  | 3185510,47 |
| 353                                      | 643289,17  | 3185463,21 |
| 354                                      | 643522,44  | 3185426,40 |
| 355                                      | 643606,71  | 3185420,55 |
| 356                                      | 643732,65  | 3185398,42 |
| 357                                      | 643858,04  | 3185378,63 |
| 358                                      | 644011,50  | 3185346,10 |
| 359                                      | 644085,88  | 3185327,60 |
| 360                                      | 644107,18  | 3185386,21 |
| 361                                      | 644121,47  | 3185394,29 |
| 362                                      | 644142,22  | 3185390,27 |
| 363                                      | 644138,41  | 3185370,63 |
| 364                                      | 644153,14  | 3185367,78 |
| 365                                      | 644170,03  | 3185384,88 |
| 366                                      | 644911,27  | 3185241,23 |
| 367                                      | 644946,61  | 3185229,76 |
| 368                                      | 644955,33  | 3185228,09 |



| Номер<br>характерной<br>точки<br>границы | Координаты |            |
|--|------------|------------|
|  | X, м       | Y, м       |
| 369                                      | 644956,53  | 3185231,80 |
| 370                                      | 645042,30  | 3185203,98 |
| 371                                      | 645092,56  | 3185187,68 |
| 372                                      | 645091,02  | 3185182,93 |
| 373                                      | 645114,80  | 3185175,21 |
| 374                                      | 645126,94  | 3185171,28 |
| 375                                      | 645137,10  | 3185138,79 |
| 376                                      | 645132,77  | 3185114,16 |
| 377                                      | 645137,69  | 3185113,30 |
| 378                                      | 645129,04  | 3185064,05 |
| 379                                      | 645120,17  | 3185065,60 |
| 380                                      | 645115,86  | 3185040,98 |
| 381                                      | 645192,19  | 3185027,11 |
| 382                                      | 645329,87  | 3185002,91 |
| 383                                      | 645387,43  | 3184987,52 |
| 384                                      | 645565,51  | 3184943,23 |
| 384'                                     | 645523,50  | 3184745,05 |
| 384''                                    | 645525,80  | 3184744,56 |
| 385                                      | 645480,82  | 3184519,55 |

| Номер<br>характерной<br>точки<br>границы | Координаты |            |
|--|------------|------------|
|  | X, м       | Y, м       |
| 386                                      | 645298,92  | 3184337,44 |
| 387                                      | 645295,27  | 3184329,18 |
| 388                                      | 645281,05  | 3184319,55 |
| 389                                      | 645153,31  | 3184155,86 |
| 390                                      | 645109,94  | 3184036,49 |
| 391                                      | 645090,48  | 3184048,16 |
| 392                                      | 645081,73  | 3184033,59 |
| 393                                      | 645126,32  | 3184006,83 |
| 394                                      | 645131,98  | 3184016,26 |
| 395                                      | 645164,74  | 3183996,60 |
| 396                                      | 645142,25  | 3183952,41 |
| 397                                      | 645234,54  | 3183875,06 |
| 398                                      | 645472,42  | 3183866,88 |
| 399                                      | 645489,88  | 3183851,73 |
| 400                                      | 645493,15  | 3183855,50 |
| 401                                      | 645610,95  | 3183753,23 |
| 402                                      | 645606,09  | 3183747,63 |
| 1  | 645855,19  | 3183451,10 |

В границах подготовки проекта планировки территории отсутствуют линейные объекты, подлежащие реконструкции в связи с изменением их местоположения.

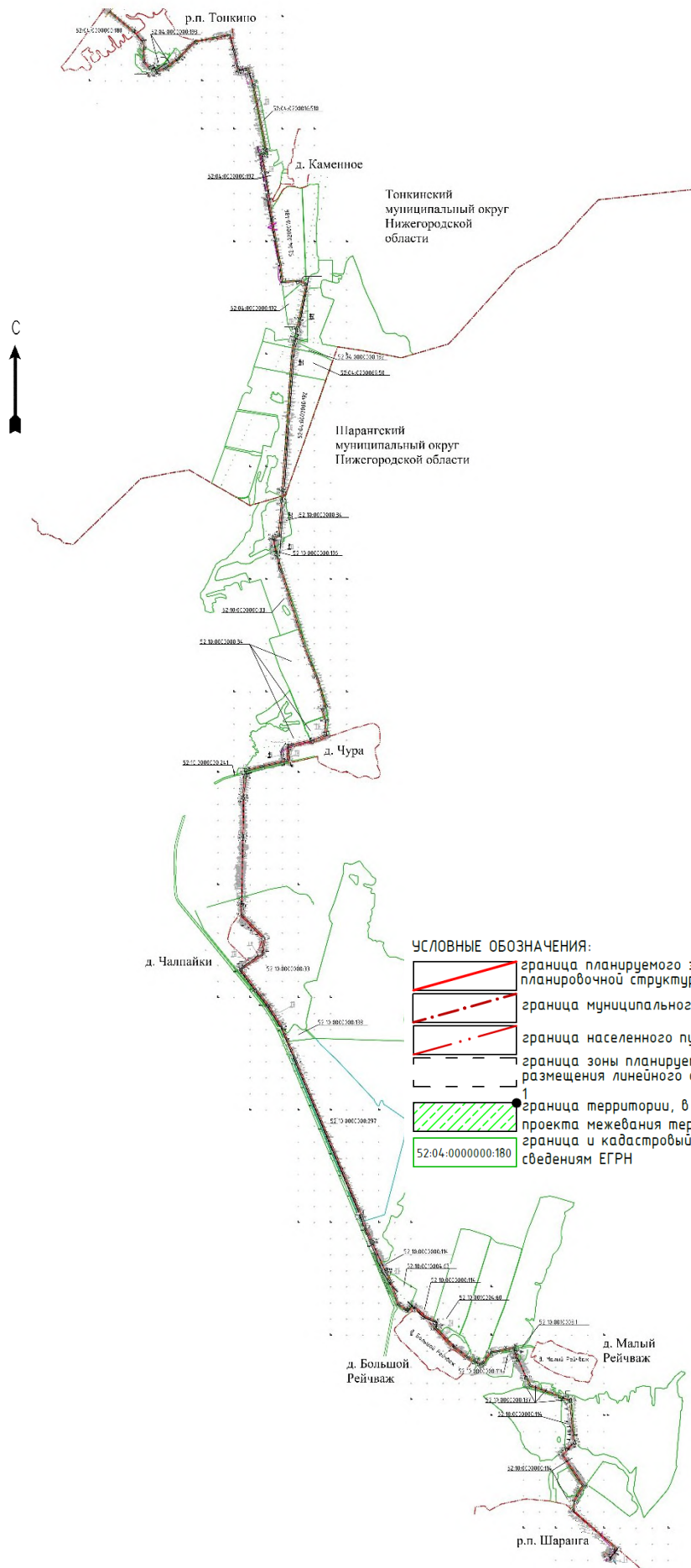
В границах зоны планируемого размещения линейного объекта отсутствуют объекты капитального строительства, для которых требуется установление предельных параметров разрешенного строительства, реконструкции.

Проектом планировки территории предусмотрены необходимые мероприятия по защите сохраняемых объектов капитального строительства от возможного негативного воздействия в связи с размещением линейного объекта, в том числе предусмотрена защита существующих инженерных коммуникаций. Объекты капитального строительства (здание, строение, сооружение), строящиеся на момент подготовки проекта планировки территории, а также объекты капитального строительства, планируемые к строительству в соответствии с ранее утвержденной документацией по планировке территории, для которых существует необходимость осуществления мероприятий по защите от возможного негативного воздействия в связи с размещением линейного объекта, отсутствуют.

В границах подготовки проекта планировки территории отсутствуют объекты культурного наследия, мероприятия по сохранению объектов культурного наследия от возможного негативного воздействия в связи с размещением линейного объекта не разрабатываются.




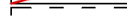
В связи с планируемым строительством газопровода предусмотрено осуществление мероприятий по охране окружающей среды, в том числе в целях предотвращения и уменьшения загрязнения, поступающего с территории строительства в природные водные объекты. В результате обследования флоры и фауны в районе строительства наличия растений и животных, вошедших в Красные книги РФ и Нижегородской области, не выявлено.


Проектируемый газопровод относится к опасным производственным объектам и классифицируется как пожаровзрывоопасный объект. В проекте планировки территории представлена информация о мероприятиях по защите территории от чрезвычайных ситуаций, в том числе предусматривающих снижение вероятности разгерметизации газопровода и предотвращение выбросов газа, а также по обеспечению пожарной безопасности и гражданской обороне.




**Проект межевания территории**  
**III. Чертеж межевания территории**

**УСЛОВНЫЕ ОБОЗНАЧЕНИЯ:**

-  граница планируемого элемента планировочной структуры
-  граница муниципального образования
-  граница населенного пункта
-  граница зоны планируемого размещения линейного объекта

 граница территории, в отношении которой осуществляется подготовка проекта межевания территории с указанием характерных точек

 граница и кадастровый номер существующего земельного участка по сведениям ЕГРН

52-04-0000000:180

#### IV. Перечень и сведения об образуемых земельных участках

Проектом межевания территории не предусмотрено образование земельных участков, необходимых для строительства и размещения проектируемого объекта.

Проектом межевания предусмотрено установление публичного сервитута в границах зоны планируемого размещения линейного объекта.

*Перечень кадастровых номеров существующих земельных участков, на которых линейный объект может быть размещен на условиях публичного сервитута*

| Кадастровый номер земельного участка | Адрес или описание местоположения земельного участка   | Перечень и адреса расположенных на земельном участке объектов недвижимого имущества (при наличии сведений о них в ЕГРН) | Площадь публичного сервитута в границах земельного участка, кв.м |
|--------------------------------------|--|---|--|
| 52:04:0000000:180 <sup>1</sup>       | Нижегородская обл, р-н Тонкинский, СПК (колхоз) "Светлый путь"   | данные отсутствуют  | 6480   |
| 52:04:0000000:193 <sup>1</sup>       | Местоположение установлено относительно ориентира, расположенного в границах участка. Почтовый адрес ориентира: Нижегородская область, отс. Тонкинский.  | данные отсутствуют  | 8402   |
| 52:04:020001:510 <sup>1</sup>        | Российская Федерация, Нижегородская область, Тонкинский муниципальный район, городское поселение рабочий поселок Тонкино, поле расположенное примерно в 280 метрах на запад от административных границ д.Каменное  | данные отсутствуют  | 12640  |
| 52:04:0000000:192 <sup>1</sup>       | Нижегородская обл, р-н Тонкинский, СПК (колхоз) "Колос"  | данные отсутствуют  | 48767  |
| 52:04:0200016:486 <sup>1</sup>       | установлено относительно ориентира, расположенного за пределами участка. Ориентир д.Каменное. Участок находится примерно в от ориентира по направлению на Участок находится примерно в 200 м, по направлению на юго-запад от ориентира. Почтовый адрес ориентира: Нижегородская обл, р-н Тонкинский, поле №7, участок №1 расположенный по левой стороне трассы Тонкино-Шаранга | данные отсутствуют  | 17283  |
| 52:04:0200069:50 <sup>1</sup>        | Российская Федерация, Нижегородская область, Тонкинский муниципальный район, городское поселение рабочий поселок Тонкино, поле расположенное примерно в 40 метрах на восток от административных границ д.Двоеглазово   | данные отсутствуют  | 4788   |

| Кадастровый номер земельного участка | Адрес или описание местоположения земельного участка   | Перечень и адреса расположенных на земельном участке объектов недвижимого имущества (при наличии сведений о них в ЕГРН) | Площадь публичного сервитута в границах земельного участка, кв.м |
|--------------------------------------|--|---|--|
| 52:10:0000000:34 <sup>1</sup>        | Местоположение установлено относительно ориентира, расположенного в границах участка. Почтовый адрес ориентира: Нижегородская обл, р-н Шарангский, ООО "Рассвет".  | данные отсутствуют  | 50006  |
| 52:10:0000000:136 <sup>2</sup>       | Местоположение установлено относительно ориентира, расположенного в границах участка. Почтовый адрес ориентира: Нижегородская область, р-н Шарангский, Шарангское районное лесничество, Шарангское участковое лесничество, квартал № 93 (выд. 1-20, 23-29, 31).  | данные отсутствуют  | 239  |
| 52:10:0000000:33 <sup>1</sup>        | Нижегородская обл, р-н Шарангский, ООО " Устинское"  | данные отсутствуют  | 46238  |
| 52:10:0000000:138 <sup>2</sup>       | Местоположение установлено относительно ориентира, расположенного в границах участка. Почтовый адрес ориентира: Нижегородская обл, р-н Шарангский Шарангское районное лесничество, Шарангское участковое лесничество, квартала №№ 91, 92, 94, 95, 96.  | данные отсутствуют  | 2557   |
| 52:10:0000000:297 <sup>2</sup>       | Нижегородская область, р-н Шарангский, Шарангское районное лесничество, Шарангское участковое лесничество, кварталы №№ 1-2, 3 (за искл. ч. выд 2 пл. 2,0 га, ч. выд. 4 пл.1,8 га, ч. выд. 6 пл. 0,7 га, ч. выд. 7 пл. 7,2 га, ч. выд. 11 пл. 2,3 га, ч. выд. 30 пл. 0,2 га), 4-13, 14 (за искл. ч. выд. 19 пл. 3,3 га, ч. выд. 20 пл. 0,2 га, ч. выд. 21 пл. 3,3 га), 15-18, 19 (за искл. ч. выд. 6 пл. 6,7 га), 20-87, 88 (за искл. выд. 1, 9, 43, ч. выд. 8, 11, 41, 42), 89, 90 | данные отсутствуют  | 37552  |
| 52:10:0000000:114 <sup>1</sup>       | Российская Федерация, Нижегородская обл, Шарангский муниципальный район, городское поселение рабочий поселок Шаранга, рп Шаранга, земельный участок 18П  | данные отсутствуют  | 43641  |
| 52:10:0010004:63 <sup>1</sup>        | Российская Федерация, Нижегородская обл, Шарангский муниципальный район, городское поселение рабочий поселок Шаранга, д. Большой Рейчваж, земельный участок 3П   | данные отсутствуют  | 7438   |

| Кадастровый номер земельного участка | Адрес или описание местоположения земельного участка   | Перечень и адреса расположенных на земельном участке объектов недвижимого имущества (при наличии сведений о них в ЕГРН) | Площадь публичного сервитута в границах земельного участка, кв.м |
|--------------------------------------|--|---|--|
| 52:10:0010004:60 <sup>1</sup>        | Российская Федерация, Нижегородская обл, Шарангский муниципальный район, городское поселение рабочий поселок Шаранга, д Большой Рейчваж, земельный участок 1П  | данные отсутствуют  | 1114   |
| 52:10:0010008:1 <sup>3</sup>         | Российская Федерация, Нижегородская область, р-н Шарангский, автомобильная дорога 22 ОП МЗ 22Н-4607 Подъезд к д.М.Рейчваж от а/д Подъезд к р.п.Шаранга   | данные отсутствуют  | 112  |
| 52:10:0000000:137 <sup>2</sup>       | установлено относительно ориентира, расположенного в границах участка.<br>Почтовый адрес ориентира:<br>Нижегородская обл, р-н Шарангский, Шарангское районное лесничество, Б-Рудкинское участковое лесничество, квартала №№ 68, 69, Шарангское участковое лесничество, квартала №№ 97, 100 | данные отсутствуют  | 6265   |
| 52:10:0000000:241 <sup>3</sup>       | Российская Федерация, Нижегородская область, Шарангский район, автомобильная дорога 22 ОП МЗ 22Н-4605 Подъезд №1 к д.Чура от а/д Арья-Тонкино-Шаранга-граница Республики Марий Эл  | 52:10:0000000:415, Российская Федерация, Нижегородская область, Шарангский район, с.Большое Устинское                   | 120  |

**Примечание:**

В столбце 1 «Кадастровый номер земельного участка» цифрами 1-3 обозначены следующие категории земель:

1 - земли сельскохозяйственного назначения;

2 – земли лесного фонда;

3 - земли промышленности, энергетики, транспорта, связи, радиовещания, телевидения, информатики, земли для обеспечения космической деятельности, земли обороны, безопасности и земли иного специального назначения.

Общая площадь публичного сервитута – 376247 кв.м.

Занимаемая публичным сервитутом площадь на землях неразграниченной государственной или муниципальной собственности – 82605 кв.м.

Площадь частей существующих земельных участков, на которых линейный объект может быть размещен на условиях публичного сервитута, составляет 293642 кв.м.

Проектом межевания территории не предусмотрено образование земельных участков, которые будут отнесены к территориям общего пользования или имуществу общего пользования, а также земельных участков, в отношении которых предполагаются резервирование и изъятие для государственных и муниципальных нужд.

## V. Сведения о лесных участках

Целевое назначение лесов, вид (виды) разрешенного использования лесного участка, количественные и качественные характеристики лесного участка, сведения о нахождении лесного участка в границах особо защитных участков лесов

Таблица 5.1– Местоположение, границы и площадь проектируемого лесного участка

|  |   |
|--|---|
| Субъект Российской Федерации                                       | Нижегородская область   |
| Муниципальное образование  | Шарангский муниципальный район  |
| Категория земель   | Земли лесного фонда   |
| Лесничество (лесопарк)   | Шарангское районное лесничество   |
| Участковое лесничество, урочище (при наличии)                      | Шарангское участковое лесничество   |
| Целевое назначение лесов, категория защитных лесов                 | Защитные леса:<br>леса, выполняющие функции защиты природных и иных объектов - леса, расположенные в защитных полосах лесов |
| Квартал /лесотаксационный выдел или часть лесотаксационного выдела | Квартал №12 выдел 6,7,8,20,24,43,61,79,80,99 (части). Квартал №19 выдел 10,11 (части). Квартал №94 выдел 49 (часть).        |
| Целевое назначение лесов, категория защитных лесов                 | Эксплуатационные леса   |
| Квартал /лесотаксационный выдел или часть лесотаксационного выдела | Квартал №93 выдел 10 (часть).<br>Квартал №12 выдел 105 (часть).<br>Квартал №19 выдел 42 (часть)                             |
| Участковое лесничество, урочище (при наличии)                      | Большерудкинское участковое лесничество   |
| Целевое назначение лесов, категория защитных лесов                 | Защитные леса:<br>леса, расположенные в водоохраных зонах.  |
| Квартал /лесотаксационный выдел или часть лесотаксационного выдела | Квартал №68 выдел 12,17,19 (части).   |
| Целевое назначение лесов, категория защитных лесов                 | Эксплуатационные леса   |
| Квартал /лесотаксационный выдел или часть лесотаксационного выдела | Квартал №68 выдел 16 (часть).   |
| Площадь проектируемого лесного участка, га                         | 4,6613 га.  |

Местоположение и границы лесного участка указаны на схеме расположения проектируемого лесного участка.

### Целевое назначение лесов

В соответствии с приказом Федерального агентства лесного хозяйства от 26 декабря 2013 г. № 427 «О внесении изменений в приказ Федерального агентства



лесного хозяйства от 9 октября 2008 г. № 289 «Об определении количества лесничеств на территории Нижегородской области и установлении их границ» Шарангское и Большерудкинское участковое лесничество входит в состав Шарангского районного лесничества.

На момент проектирования лесного участка на основании Лесного плана Нижегородской области, утвержденного указом Губернатора Нижегородской области от 27 декабря 2018 г. № 179 «Об утверждении лесного плана Нижегородской области», с изменениями от 18 июля 2022 г. № 130 «О внесении изменений в Лесной план Нижегородской области от 27 декабря 2018 г. № 179», на территории Шарангского районного лесничества распространяется действие лесохозяйственного регламента Шарангского районного лесничества, утвержденного приказом департамента лесного хозяйства Нижегородской области от 16 февраля 2018 г. № 159 с внесенными актуальными изменениями по приказу министерства лесного хозяйства и охраны объектов животного мира Нижегородской области от 28 сентября 2022 г. № 580.

Леса на территории Нижегородской области в соответствии со статьей 8 Федерального закона от 4 декабря 2006 г. № 201-ФЗ «О введении в действие Лесного кодекса Российской Федерации» отнесены к защитным лесам и эксплуатационным лесам, что отражено в Лесном плане Нижегородская области утвержденном указом Губернатора Нижегородской области от 27 декабря 2018 г. № 179 с внесением изменений, утвержденных указом Губернатора Нижегородской области от 18 июля 2022 г. № 130, и в лесохозяйственном регламенте Шарангского районного лесничества.

Согласно указанным документам лесного планирования:

- квартал №12 выдел 6,7,8,20,24,43,61,79,80,99 (части);
- квартал №19 выдел 10,11 (части);
- квартал №94 выдел 49 (часть) Шарангского участкового лесничества относится к защитным лесам: леса, выполняющие функции защиты природных и иных объектов - леса, расположенные в защитных полосах лесов;
- квартал №93 выдел 10 (часть);

- квартал №12 выдел 105 (часть);
- квартал №19 выдел 42 (часть) Шарангского участкового лесничества относится к эксплуатационным лесам;
- квартал №68 выдел 12,17,19 (части) Большерудкинского участкового лесничества относится к защитным лесам: леса, расположенные в водоохраных зонах;
- квартал №68 выдел 16 (часть) относится к эксплуатационным лесам.

#### Вид (виды) разрешенного использования лесного участка

В соответствии с лесохозяйственным регламентом Шарангского районного лесничества в кварталах:

Квартал №12 выдел 6,7,8,20,24,43,61,79,80,99 (части),

Квартал №19 выдел 10,11 (части),

Квартал №94 выдел 49 (часть),

Шарангского участкового лесничества относятся к защитным лесам: леса, выполняющие функции защиты природных и иных объектов - леса, расположенные в защитных полосах лесов, установлены следующие виды разрешенного использования лесов:

- заготовка древесины;
- заготовка живицы;
- заготовка и сбор недревесных лесных ресурсов;
- заготовка пищевых лесных ресурсов и сбор лекарственных растений (не рекомендуется);
- осуществление видов деятельности в сфере охотничьего хозяйства;
- ведение сельского хозяйства;
- осуществление научно-исследовательской деятельности, образовательной деятельности;
- осуществление рекреационной деятельности;

- строительство и эксплуатация водохранилищ и иных искусственных водных объектов, создание и расширение морских и речных портов, строительство, реконструкция и эксплуатация гидротехнических сооружений;
- выращивание лесных плодовых, ягодных, декоративных растений, лекарственных растений;
- выращивание посадочного материала лесных растений (саженцев, сеянцев);
- осуществление геологического изучения недр, разведки и добычи полезных ископаемых;
- строительство, реконструкция, эксплуатация линейных объектов;
- осуществление религиозной деятельности.

В соответствии с лесохозяйственным регламентом Шарангского районного лесничества в квартале:

Квартал №68 выдел 12,17,19 (части), Большерудкинского участкового лесничества относится к защитным лесам: леса, расположенные в водоохранных зонах, установлены следующие виды разрешенного использования лесов:

- заготовка древесины;
- заготовка живицы;
- заготовка и сбор недревесных лесных ресурсов;
- заготовка пищевых лесных ресурсов и сбор лекарственных растений;
- осуществление видов деятельности в сфере охотничьего хозяйства;
- ведение сельского хозяйства (только сенокошение и пчеловодство);
- осуществление научно-исследовательской деятельности, образовательной деятельности;
- осуществление рекреационной деятельности;
- строительство и эксплуатация водохранилищ и иных искусственных водных объектов, создание и расширение морских и речных портов, строительство, реконструкция и эксплуатация гидротехнических сооружений;
- выращивание посадочного материала лесных растений (саженцев, сеянцев);
- осуществление геологического изучения недр, разведки и добычи полезных ископаемых;

- строительство, реконструкция, эксплуатация линейных объектов;
- осуществление религиозной деятельности.

В соответствии с лесохозяйственным регламентом Шарангского районного лесничества в кварталах:

Квартал №93 выдел 10 (часть),

Квартал №12 выдел 105 (часть),

Квартал №19 выдел 42 (часть) Шарангского участкового лесничества относится к эксплуатационным лесам;

Квартал №68 выдел 16 (часть) Большерудкинского участкового лесничества относится к эксплуатационным лесам, установлены следующие виды разрешенного использования лесов:

- заготовка древесины;
- заготовка живицы;
- заготовка и сбор недревесных лесных ресурсов;
- заготовка пищевых лесных ресурсов и сбор лекарственных растений;
- осуществление видов деятельности в сфере охотничьего хозяйства;
- ведение сельского хозяйства;
- осуществление научно-исследовательской деятельности, образовательной деятельности;
- осуществление рекреационной деятельности;
- строительство и эксплуатация водохранилищ и иных искусственных водных объектов, создание и расширение морских и речных портов, строительство, реконструкция и эксплуатация гидротехнических сооружений;
- создание лесных плантаций и их эксплуатация;
- выращивание лесных плодовых, ягодных, декоративных растений, лекарственных растений
- выращивание посадочного материала лесных растений (саженцев, сеянцев);
- осуществление геологического изучения недр, разведки и добычи полезных ископаемых;
- строительство, реконструкция, эксплуатация линейных объектов;

- осуществление религиозной деятельности;
- переработка древесины и иных лесных ресурсов.

### Количественные и качественные характеристики лесного участка

Количественные и качественные характеристики проектируемого лесного участка составляются на основании данных государственного лесного реестра, представленных в виде выписок № 6 от 18 января 2023 г., № 5 от 18 января 2023 г., и лесохозяйственного регламента Шарангского районного лесничества.

Таблица 5.2 – Распределение земель

| Общая площадь, га | в том числе                          |   |                             |                                 |        |                |         |        |        |        |
|-------------------|--------------------------------------|---|-----------------------------|---------------------------------|--------|----------------|---------|--------|--------|--------|
|                   | лесные земли                         |   |                             |                                 |        | нелесные земли |         |        |        |        |
|                   | занятые лесными насаждениями – всего | в том числе покрытые лесными культурами | лесные питомники, плантации | не занятые лесными насаждениями | итого  | дороги         | просеки | болота | другие | итого  |
| 1                 | 2                                    | 3                                       | 4                           | 5                               | 6      | 7              | 8       | 9      | 10     | 11     |
| 4,6613            | 3,4233                               | -                                       | -                           | -                               | 3,4233 | -              | 0,0128  | -      | 1,2252 | 1,2380 |

Таблица 5.3 – Распределение земель Шарангское участковое лесничество

| Общая площадь, га | в том числе                          |   |                             |                                 |        |                |         |        |        |        |
|-------------------|--------------------------------------|---|-----------------------------|---------------------------------|--------|----------------|---------|--------|--------|--------|
|                   | лесные земли                         |   |                             |                                 |        | нелесные земли |         |        |        |        |
|                   | занятые лесными насаждениями – всего | в том числе покрытые лесными культурами | лесные питомники, плантации | не занятые лесными насаждениями | итого  | дороги         | просеки | болота | другие | итого  |
| 1                 | 2                                    | 3                                       | 4                           | 5                               | 6      | 7              | 8       | 9      | 10     | 11     |
| 4,0348            | 2,7968                               | ---                                     | ---                         | ---                             | 2,7968 | ---            | 0,0128  | ---    | 1,2252 | 1,2380 |

Таблица 5.4 – Распределение земель Большерудкинское участковое лесничество

| Общая площадь, га | в том числе                          |   |                             |                                 |       |                |         |        |        |       |
|-------------------|--------------------------------------|---|-----------------------------|---------------------------------|-------|----------------|---------|--------|--------|-------|
|                   | лесные земли                         |   |                             |                                 |       | нелесные земли |         |        |        |       |
|                   | занятые лесными насаждениями – всего | в том числе покрытые лесными культурами | лесные питомники, плантации | не занятые лесными насаждениями | итого | дороги         | просеки | болота | другие | итого |
| 1                 | 2                                    | 3                                       | 4                           | 5                               | 6     | 7              | 8       | 9      | 10     | 11    |
| 0,6265            | 0,6265                               | ---                                     | ---                         | ---                             | ---   | ---            | ---     | ---    | ---    | ---   |

Таблица 5.5 – Таксационное описание лесного участка

| Наименование участкового лесничества | № квартала | № выдела | Площадь, га | Состав насаждения   | Класс возраста / возраст, лет | Бонитет | Полнота | Общий запас древесины, м3 |
|--------------------------------------|------------|----------|-------------|---------------------|-------------------------------|---------|---------|---------------------------|
| 1                                    | 2          | 3        | 4           | 5                   | 6                             | 7       | 8       | 9                         |
| Шарангское участковое                | 12         | Ч.6      | 1,0386      | ЛЭП                 | -                             | -       | -       | -                         |
|                                      | 12         | Ч.7      | 0,1349      | 5Ос3Б1Лп1Е+С        | 2/20                          | 2       | 0,7     | 9                         |
|                                      | 12         | Ч.8      | 0,24        | 3Б3Ос2Лп2Е+П        | 8/75                          | 2       | 0,5     | 38                        |
|                                      | 12         | Ч.20     | 0,1094      | 5Ос2Б2Лп1Е          | 2/20                          | 1       | 0,7     | 9                         |
|                                      | 12         | Ч.24     | 0,4074      | 3Е2П2Ос2Лп1Б        | 5/85                          | 2       | 0,5     | 94                        |
|                                      | 12         | Ч.43     | 0,2836      | 7Ос1Б1Лп1Е+П,К<br>л | 7/70                          | 1       | 0,5     | 62                        |
|                                      | 12         | Ч.61     | 0,3195      | 4Е1П2Ос2Лп1Б        | 5/85                          | 2       | 0,5     | 73                        |
|                                      | 12         | Ч.79     | 0,1742      | 4Ос3Б1Лп2Е+П        | 7/70                          | 1       | 0,5     | 38                        |
|                                      | 12         | Ч.80     | 0,2532      | 3Е2П2Ос2Лп1Б        | 5/85                          | 1       | 0,5     | 58                        |
|                                      | 12         | Ч.99     | 0,3991      | 4Ос2Б1Лп2Е1П        | 8/75                          | 1       | 0,5     | 88                        |
|                                      | 12         | Ч.105    | 0,006       | Квартальная просека | -                             | -       | -       | -                         |
|                                      | 19         | Ч.10     | 0,1866      | ЛЭП                 | -                             | -       | -       | -                         |
|                                      | 19         | Ч.11     | 0,1959      | 4Ос2Б1Лп2Е1П        | 8/75                          | 1       | 0,5     | 43                        |
|                                      | 93         | Ч.42     | 0,0068      | Просека             | -                             | -       | -       | -                         |
|                                      | 94         | Ч.10     | 0,0239      | 4Б3Ос2Олч1Е         | 6/60                          | 1       | 0,6     | 5                         |
|                                      | 94         | Ч.49     | 0,2557      | 6Б3Олч1С+Ос         | 2/20                          | 3       | 0,5     | 8                         |
| Большерудкинское участковое          | 68         | Ч.12     | 0,0242      | 5Е3Б2Б              | 4/80                          | 2       | 0,3     | 2                         |
|                                      | 68         | Ч.16     | 0,4609      | 8Е1П1Б              | 4/80                          | 2       | 0,5     | 83                        |
|                                      | 68         | Ч.17     | 0,02        | 8Олс2Б              | 4/35                          | 2       | 0,6     | 1                         |
|                                      | 68         | Ч.19     | 0,1214      | 6Е4Б                | 4/80                          | 2       | 0,4     | 17                        |
|                                      |            |          | 4,6613      |                     |                               | 2       | 0,5     | 628                       |

Таблица 5.6 – Характеристика насаждений проектируемого лесного участка

| Участковое лесничество/участковое рочище (при наличии) | Номер квартала | Номер выдела | Состав насаждения или характеристика лесного участка при отсутствии насаждения | Площадь (га)/запас древесины при наличии (куб. м) | в том числе по группам возраста древостоя (га/куб. м) |                  |              |                      |
|--|----------------|--------------|--|---|---|------------------|--------------|----------------------|
|  |                |              |  |   | Молодняки   | Средневозрастные | Приспевающие | Спелые и перестойные |
| 1  | 2              | 3            | 4  | 5   | 6   | 7                | 8            | 9                    |
| Шарангское участковое                                  | 12             | Ч.6          | ЛЭП  | 1,0386/--   | --  | --               | --           | --                   |
|  | 12             | Ч.7          | 5Ос3Б1Лп1Е+С   | 0,1349/9  | 0,1349/9  | --               | --           | --                   |
|  | 12             | Ч.8          | 3Б3Ос2Лп2Е+П   | 0,24/38   | --  | --               | --           | 0,24/38              |
|  | 12             | Ч.20         | 5Ос2Б2Лп1Е   | 0,1094/9  | 0,1094/9  | --               | --           | --                   |
|  | 12             | Ч.24         | 3Е2П2Ос2Лп1Б   | 0,4074/94   | --  | --               | 0,4074/94    | --                   |
|  | 12             | Ч.43         | 7Ос1Б1Лп1Е+П, Кл   | 0,2836/62   | --  | --               | --           | 0,2836/62            |
|  | 12             | Ч.61         | 4Е1П2Ос2Лп1Б   | 0,3195/73   | --  | --               | 0,3195/73    | --                   |
|  | 12             | Ч.79         | 4Ос3Б1Лп2Е+П   | 0,1742/38   | --  | --               | --           | 0,1742/38            |
|  | 12             | Ч.80         | 3Е2П2Ос2Лп1Б   | 0,2532/58   | --  | --               | 0,2532/58    | --                   |
|  | 12             | Ч.99         | 4Ос2Б1Лп2Е1П   | 0,3991/88   | --  | --               | --           | 0,3991/88            |
|  | 12             | Ч.105        | Квартальная просека  | 0,006/-   | --  | --               | --           | 0,3991/88            |
|  | 19             | Ч.10         | ЛЭП  | 0,1866/--   | --  | --               | --           | --                   |
|  | 19             | Ч.11         | 4Ос2Б1Лп2Е1П   | 0,1959/43   | --  | --               | --           | 0,1959/43            |
|  | 19             | Ч.42         | Просека  | 0,0068/--   | --  | --               | --           | --                   |
|  | 93             | Ч.10         | 4Б3Ос2Олч1Е  | 0,0239/5  | --  | --               | 0,0239/5     | --                   |
| 94   | Ч.49           | 6Б3Олч1С+Ос  | 0,2557/8   | 0,2557/8  | --  | --               | --           |                      |
| Большерудкинское участковое                            | 68             | Ч.12         | 5Е3Б2Б   | 0,0242/2  | --  | --               | 0,0242/2     | --                   |
|  | 68             | Ч.16         | 8Е1П1Б   | 0,4609/83   | --  | --               | 0,4609/83    | --                   |
|  | 68             | Ч.17         | 8Олс2Б   | 0,02/1  | --  | --               | 0,02/1       | --                   |
|  | 68             | Ч.19         | 6Е4Б   | 0,1214/17   | --  | --               | 0,1214/17    | --                   |
| Итого лесные земли:                                    |                |              |  | 3,4233/628  | 0,5000/26   | --               | 1,6305/333   | 1,2928/269           |
| В том числе покрытые лесной растительностью:           |                |              |  | 3,4233/628  | 0,5000/26   | ---              | 1,6305/333   | 1,2928/269           |
| В том числе покрытые лесными культурами:               |                |              |  | ---   | ---   | ---              | ---          | ---                  |
| В том числе непокрытые лесной растительностью:         |                |              |  | ---   | ---   | ---              | ---          | ---                  |
| Итого нелесные земли:                                  |                |              |  | 1,2380/--   | ---   | ---              | ---          | ---                  |
| Всего на лесном участке:                               |                |              |  | 4,6613/628  | 0,5000/26   | ---              | 1,6305/333   | 1,2928/269           |

Таблица 5.7 – Средние таксационные показатели насаждений проектируемого лесного участка

| Целевое назначение лесов | Хозяйство, преобладающая порода | Состав насаждений | Возраст | Бонитет | Плотность | Средний запас древесины (куб. м/га) |              |                      |
|--------------------------|---------------------------------|-------------------|---------|---------|-----------|-------------------------------------|--------------|----------------------|
|                          |                                 |                   |         |         |           | средневозрастные                    | приспевающие | спелые и перестойные |
| 1                        | 2                               | 3                 | 4       | 5       | 6         | 7                                   | 8            | 9                    |
| Защитные леса            | Хвойное Ель                     | 3Е2П2Ос2Лп1Б      | 84      | 2       | 0,5       | -                                   | 217          | -                    |
| Защитные леса            | Мягколиственное Береза          | 4Б2Ос2Е2Лп+Олч+С  | 47      | 2       | 0,5       | -                                   | -            | 160                  |
|                          | Мягколиственное Осина           | 5Ос2Б2Е1Лп+П      | 63      | 1       | 0,5       | -                                   | -            | 220                  |
|                          | Мягколиственное Ольха серая     | 8Олс2Б            | 35      | 2       | 0,6       | -                                   | 70           | -                    |
| Эксплуатационные леса    | Хвойное Ель                     | 8Е1Б1П            | 80      | 2       | 0,5       | -                                   | 180          | -                    |
|                          | Мягколиственное Береза          | 4Б3Ос2Олч1Е       | 60      | 1       | 0,6       | -                                   | 190          | -                    |

Таблица 5.8 – Виды и объемы использования лесов на проектируемом лесном участке

| Целевое назначение лесов  | Хозяйство (хвойное, твердолиственное, мягколиственные) | Площадь (га) | Единица измерения | Объемы использования лесов (изъятия лесных ресурсов) |
|---|--|--------------|-------------------|--|
| 1   | 2  | 3            | 4                 | 5  |
| Вид использования лесов – строительство, реконструкция, эксплуатация линейных объектов<br>Цель предоставления лесного участка: строительство линейного объекта (трубопровод подземный), (52/1761-1 «Межпоселковый газопровод высокого давления от р.п.Тонкино до р.п. Шаранга Нижегородской области») |  |              |                   |  |
| Защитные леса   | Хозяйство - хвойное                                    | 1,1257       | Куб.м             | 244  |
|   | Хозяйство - мягколиственное                            | 1,8256       | Куб.м             | 299  |
| Эксплуатационные леса   | Хозяйство - хвойное                                    | 0,4609       | Куб.м             | 83   |
|   | Хозяйство - мягколиственное                            | 0,0239       | Куб.м             | 5  |
| Защитные леса   | Прочие земли   | 1,2252       | -                 | -  |
| Итого:  |  | 4,6613       |                   | 631  |



Таблица 5.9 – Виды и объемы использования лесов на проектируемом лесном участке Шарангское участковое лесничество

| Целевое назначение лесов   | Хозяйство (хвойное, твердолиственное, мягколиственные) | Площадь (га) | Единица измерения | Объемы использования лесов (изъятия лесных ресурсов) |
|--|--|--------------|-------------------|--|
| 1  | 2  | 3            | 4                 | 5  |
| <p>Вид использования лесов – строительство, реконструкция, эксплуатация линейных объектов<br/>           Цель предоставления лесного участка: строительство линейного объекта (трубопровод подземный), (52/1761-1 «Межпоселковый газопровод высокого давления от р.п.Тонкино до р.п. Шаранга Нижегородской области»)</p> |  |              |                   |  |
| Защитные леса  | Хозяйство - хвойное                                    | 0,9801       | Куб.м             | 225  |
|  | Хозяйство - мягколиственное                            | 1,7928       | Куб.м             | 295  |
| Эксплуатационные леса  | Хозяйство - хвойное                                    | --           | --                | --   |
|  | Хозяйство - мягколиственное                            | 0,0239       | Куб.м             | 5  |
| Защитные леса  | Прочие земли   | 1,2252       | --                | --   |
| Эксплуатационные леса  | Прочие земли   | 0,0128       | --                | --   |
| Итого:   |  | 4,0348       |                   | 525  |

Таблица 5.10 – Виды и объемы использования лесов на проектируемом лесном участке Большерудкинское участковое лесничество

| Целевое назначение лесов   | Хозяйство (хвойное, твердолиственное, мягколиственные) | Площадь (га) | Единица измерения | Объемы использования лесов (изъятия лесных ресурсов) |
|--|--|--------------|-------------------|--|
| 1  | 2  | 3            | 4                 | 5  |
| <p>Вид использования лесов – строительство, реконструкция, эксплуатация линейных объектов<br/>           Цель предоставления лесного участка: строительство линейного объекта (трубопровод подземный), (52/1761-1 «Межпоселковый газопровод высокого давления от р.п.Тонкино до р.п. Шаранга Нижегородской области»)</p> |  |              |                   |  |
| Защитные леса  | Хозяйство - хвойное                                    | 0,1456       | Куб.м             | 19   |
|  | Хозяйство - мягколиственное                            | 0,02         | Куб.м             | 1  |
| Эксплуатационные леса  | Хозяйство - хвойное                                    | 0,4609       | Куб.м             | 83   |
|  | Хозяйство - мягколиственное                            | --           | Куб.м             | --   |
| Итого:   |  | 0,6265       |                   | 103  |

### Сведения об обременениях проектируемого лесного участка

По данным государственного лесного реестра квартал №68 Большерудкинского участкового лесничества Шарангского районного лесничества обременен правом аренды для заготовки древесины.

По данным государственного лесного реестра квартал №12, 19 часть (за искл. выд.6 площ. 6,7 га), 93, 94 Шарангского участкового лесничества, Шарангского районного лесничества обременен правом аренды для заготовки древесины.

### Сведения об ограничениях использования лесов

С учетом целевого назначения и правового режима лесов, установленного лесным законодательством Российской Федерации, лесохозяйственным регламентом Шарангского районного лесничества, утвержденным приказом департамента лесного хозяйства Нижегородской области от 16 февраля 2018 г. № 159 с внесенными актуальными изменениями по приказу министерства лесного хозяйства и охраны объектов животного мира Нижегородской области от 28 сентября 2022 г. № 580, предусмотрены следующие ограничения использования лесов.

Таблица 5.11 – Ограничения использования лесов

| № п/п | Целевое назначение лесов  | Ограничения по использованию лесов  |
|-------|---|---|
| 1     | Защитные леса: леса, выполняющие функции защиты природных и иных объектов - леса, расположенные в защитных полосах лесов. | <p>Запрещается:</p> <p>В защитных придорожных полосах лесов на основной их части в соответствии с породным составом и состоянием насаждений ведутся выборочные рубки лесных насаждений умеренной, умеренно-высокой и высокой интенсивности. В опушечной части полос шириной 50-100 м высокоинтенсивными рубками ухода в молодняках (со снижением сомкнутости до 0,5-0,4) формируются устойчивые сложные и разновозрастные насаждения, в последующем поддерживаемые выборочными рубками слабой и умеренной интенсивности.</p> <p>Выборочные рубки лесных насаждений ведутся очень слабой, слабой и умеренной интенсивности, за исключением санитарных рубок, интенсивность которых для вырубки погибших, поврежденных и малоценных насаждений, может достигать очень высокой интенсивности, устанавливаемой Правилами заготовки древесины.</p> <p>При выполнении работ по лесовосстановлению используются древесные породы, устойчивые к вредным веществам, поступающим в атмосферу, почву в связи со строительством, эксплуатацией, ремонтом автомобильных дорог</p> <p>Запрещается:</p> <p>использование лесов для переработки древесины и иных лесных ресурсов,</p> |

|   |   |   |
|---|---|---|
|   |   | <p>создание лесоперерабатывающей инфраструктуры;<br/>создание лесных плантаций и их эксплуатация;<br/>сбор и заготовка лесной подстилки, мха, опавших листьев, камыша, тростника; Не рекомендуются сбор и заготовка пищевых лесных ресурсов и сбор лекарственных трав.</p>  |
| 2 | <p>Защитные леса: леса, расположенные в водоохранных зонах.</p> | <p>Запрещается:<br/>проведение сплошных рубок лесных насаждений, за исключением случаев, предусмотренных частью 5.1 статьи 21 Лесного кодекса; использование токсичных химических препаратов для охраны и защиты лесов, в том числе в научных целях;<br/>ведение сельского хозяйства, за исключением сенокосения и пчеловодства;<br/>создание и эксплуатация лесных плантаций;<br/>сбор подстилки в лесах; размещение объектов капитального строительства, за исключением линейных объектов гидротехнических сооружений и объектов, связанных с выполнением работ по геологическому изучению и разработкой месторождений углеводородного сырья.<br/>Лесовосстановление осуществляется методами, исключающими сплошную распашку земель. При проведении выборочных рубок спелых и перестойных лесных насаждений в рубку назначаются деревья и кустарники в следующей очередности: погибшие и поврежденные, ослабленные, наиболее старые, перестойные в смешанных насаждениях менее долговечных пород и генераций, перестойные и спелые деревья других пород, утрачивающие жизнеспособность, устойчивость, способность выполнять полезные целевые функции. Осуществляются выборочные рубки лесных насаждений очень слабой, слабой и умеренной интенсивности, обеспечивающие формирование и сохранение сложных, преимущественно разновозрастных лесных насаждений, эффективно выполняющих водоохранные функции.<br/>Не допускается проведение реконструкции малоценных лесных насаждений путем сплошной вырубki.<br/>Рубки проводятся преимущественно в зимний период по промерзшему грунту, порубочные остатки выносятся за пределы прибрежных защитных полос. Сжигание порубочных остатков не допускается.<br/>Запрещается:<br/>передвижение трелевочных тракторов при заготовке древесины; выращивание лесных плодовых, ягодных, декоративных и лекарственных растений; использование лесов для переработки древесины и иных лесных ресурсов;<br/>создание лесоперерабатывающей инфраструктуры.<br/>В границах водоохранных зон в соответствии со ст. 65 Водного кодекса запрещаются:<br/>1) использование сточных вод для удобрения почв;<br/>2) размещение кладбищ, скотомогильников, мест захоронения отходов производства и потребления, химических, взрывчатых, токсичных, отравляющих и ядовитых веществ, пунктов захоронения радиоактивных отходов;<br/>3) осуществление авиационных мер по борьбе с вредителями и болезнями растений;<br/>4) движение и стоянка транспортных средств (кроме специальных транспортных средств), за исключением их движения по дорогам и стоянки на дорогах и в специально оборудованных местах, имеющих твердое покрытие.<br/>В границах прибрежных защитных полос наряду с ограничениями, установленными в соответствии с частью 15 статьи 65 Водного кодекса, запрещаются:<br/>распашка земель;<br/>размещение отвалов размываемых грунтов;<br/>выпас сельскохозяйственных животных и организация для них летних лагерей, ванн.<br/>В границах водоохранных зон допускаются проектирование,</p> |

|   |                       |   |
|---|-----------------------|---|
|   |                       | строительство, реконструкция, ввод в эксплуатацию, эксплуатация хозяйственных и иных объектов при условии оборудования таких объектов сооружениями, обеспечивающими охрану водных объектов от загрязнения, засорения и истощения вод в соответствии с водным законодательством и законодательством в области охраны окружающей среды. |
| 3 | Эксплуатационные леса | Допускается использование лесов всех предусмотренных ст. 25 Лесного кодекса видов. Запрещается заготовка древесины с нарушением возрастов рубок, а также с нарушением Правил заготовки древесины.<br>Ограничения по использованию лесов приведены в разделах 3.2 и 3.3.   |

Таблица 5.12 – Ограничения по видам использования лесов

| № п/п | Виды использования лесов                                     | Ограничения по использованию лесов   |
|-------|--|--|
| 1     | 2  | 3  |
|       | Строительство, реконструкция, эксплуатация линейных объектов | <p>При использовании лесов в целях строительства, реконструкции и эксплуатации линейных объектов не допускается:</p> <p>В лесопарковых зонах запрещается размещение объектов капитального строительства, за исключением гидротехнических сооружений; в зеленых зонах запрещается размещение объектов капитального строительства, за исключением гидротехнических сооружений, линий связи, линий электропередачи, подземных трубопроводов.</p> <p>Для размещения линейных сооружений допускается прорубка полос шириной не более 25 м. При использовании лесов для строительства, реконструкции и эксплуатации автомобильных дорог исключаются случаи, вызывающие нарушение поверхностного и внутрипочвенного стока вод, затопление и заболачивание лесных участков вдоль дорог.</p> <p>Осуществление строительства, реконструкции и эксплуатации линейных объектов должно исключать развитие эрозионных процессов на занятой и прилегающей территории. При использовании лесов в целях строительства, реконструкции и эксплуатации линейных объектов исключаются случаи: повреждения лесных насаждений, растительного покрова и почв за пределами лесного участка; захламления прилегающих территорий за пределами предоставленного участка строительным и бытовым мусором, отходами древесины, иными видами отходов;</p> <p>загрязнение площади предоставленного участка и территории за его пределами химическими и радиоактивными веществами;</p> <p>проезд транспортных средств и иных механизмов по произвольным, неустановленным маршрутам за пределами предоставленного лесного участка.</p> <p>Земли, нарушенные или загрязненные при использовании для строительства, реконструкции и эксплуатации линейных объектов, подлежат рекультивации в срок не более 1 года после завершения соответствующего этапа работ</p> |

Таблица 5.13 – Ограничения по видам защитных участков лесов

| № п/п | Виды особо защитных участков леса  | Ограничения использования лесов  |
|-------|--|--|
| 1     | 2  | 3  |
| 1     | В соответствии с лесоустроительной инструкцией №510 от 05.08.2022г ОЗУ: «Участки лесов вокруг поселков городского типа, сельских населенных пунктов.»<br>(в соответствии с таксационным описанием ОЗУ: «участки лесов вокруг сельских населенных пунктов и садовых товариществ») | Запрещено:<br>1) проведение сплошных рубок, за исключением случаев, предусмотренных ч.4 ст.17, ч.5.1 ст.21 Лесного кодекса:<br>- если выборочные рубки не обеспечивают замену лесных насаждений, утрачивающих свои средообразующие, водоохранные, санитарно-гигиенические, оздоровительные и иные полезные функции, на лесные насаждения, обеспечивающие сохранение целевого назначения защитных лесов и выполняемых ими полезных функций; выборочные рубки и сплошные рубки деревьев, кустарников допускаются в случаях, если строительство, реконструкция, эксплуатация объектов, не связанных с созданием лесной инфраструктуры не запрещены или не ограничены в соответствии с законодательством Российской Федерации.<br>2) проведение выборочных рубок допускается только в целях вырубki погибших и поврежденных лесных насаждений;<br>3) ведение сельского хозяйства, за исключением сенокошения и пчеловодства;<br>4) размещение объектов капитального строительства, за исключением линейных объектов и гидротехнических сооружений;<br>Запрещено:<br>создание лесоперерабатывающей инфраструктуры; создание лесных плантаций.<br>Не допускается интродукция видов (пород) деревьев, кустарников, лиан, других растений, которые не произрастают в естественных условиях в хвойно- широколиственном районе европейской части Российской Федерации.<br>На постоянных лесосеменных участках допускается проведение выборочных рубок в порядке ухода за плодоношением древесных пород.<br>На заповедных лесных участках запрещается:<br>проведение рубок лесных насаждений; использование токсичных химических препаратов для охраны и защиты лесов, в том числе в научных целях; ведение сельского хозяйства;<br>разработка месторождений полезных ископаемых; размещение объектов капитального строительства. |
| 2     | В соответствии с лесоустроительной инструкцией №510 от 05.08.2022г. ОЗУ «Берегозащитные, почвозащитные участки лесов, расположенные вдоль водных объектов, склонов оврагов»<br>(в соответствии с таксационным описанием ОЗУ: «Берегозащитные участки лесов»)                     | Запрещено:<br>создание лесоперерабатывающей инфраструктуры; создание лесных плантаций.<br>Не допускается интродукция видов (пород) деревьев, кустарников, лиан, других растений, которые не произрастают в естественных условиях в хвойно- широколиственном районе европейской части Российской Федерации.<br>На постоянных лесосеменных участках допускается проведение выборочных рубок в порядке ухода за плодоношением древесных пород.<br>На заповедных лесных участках запрещается:<br>проведение рубок лесных насаждений; использование токсичных химических препаратов для охраны и защиты лесов, в том числе в научных целях; ведение сельского хозяйства;<br>разработка месторождений полезных ископаемых; размещение объектов капитального строительства.   |

Таблица 5.14 – Сведения о наличии зданий, сооружений, объектов, связанных с созданием лесной инфраструктуры и объектов, не связанных с созданием лесной инфраструктуры на проектируемом лесном участке

| № п/п | Участковое лесничество/урочище (при наличии) | Номер квартала | Номер выдела | Номер выдела (га) | Наименование объекта |
|-------|--|----------------|--------------|-------------------|----------------------|
| 1     | 2  | 3              | 4            | 5                 | 6                    |
| 1     | Шарангское                                   | 12             | 6 (часть)    | 1,0386            | ЛЭП                  |
| 2     | Шарангское                                   | 19             | 10 (часть)   | 0,1866            | ЛЭП                  |
|       | Шарангское                                   | 12             | 105 (часть)  | 0,006             | Квартальная просека  |
|       | Шарангское                                   | 19             | 42 (часть)   | 0,0068            | Просека              |
| 3     | Итого:                                       |                |              | 1,2380            |                      |

**Сведения о наличии на проектируемом лесном участке  
особо защитных участков лесов, особо охраняемых природных территорий,  
зон с особыми условиями использования территорий**

Согласно данным государственного лесного реестра на проектируемом лесном участке существуют особо защитные участки лесов (ОЗУ), в соответствии с лесоустроительной инструкцией № 510 от 5 августа 2022 г. ОЗУ: «Участки лесов вокруг поселков городского типа, сельских населенных пунктов» (в соответствии с таксационным описанием ОЗУ: «участки лесов вокруг сельских населенных пунктов и садовых товариществ»). В соответствии с лесоустроительной инструкцией № 510 от 5 августа 2022 г. ОЗУ «Берегозащитные, почвозащитные участки лесов, расположенные вдоль водных объектов, склонов оврагов» (в соответствии с таксационным описанием ОЗУ: «Берегозащитные участки лесов»).

**Таблица 5.15 – особо защитных участков лесов**

| № п/п | Наименование участкового лесничества/урочища (при наличии) | Номер квартала | Номер выдела | Виды ОЗУ, наименование ООПТ, виды зон с особыми условиями использования территорий  | Общая площадь, га |
|-------|--|----------------|--------------|---|-------------------|
| 1     | 2  | 3              | 4            | 5   | 6                 |
| 1     | Большерудкинское   | 68             | 12 (часть)   | ОЗУ: «Участки лесов вокруг поселков городского типа, сельских населенных пунктов» (в соответствии с таксационным описанием ОЗУ: участки лесов вокруг сельских населенных пунктов и садовых товариществ) | 0,0242            |
| 2     | Большерудкинское   | 68             | 16 (часть)   |   | 0,4609            |
| 3     | Большерудкинское   | 68             | 17 (часть)   |   | 0,02              |
| 4     | Большерудкинское   | 68             | 19 (часть)   |   | 0,1214            |

## Проектирование вида использования лесов лесного участка

Согласно лесохозяйственному регламенту Шарангского районного лесничества:

- квартал №12 выдел 6,7,8,20,24,43,61,79,80,99,105 (части);
- квартал №19 выдел 10,11,42 (части);
- квартал №94 выдел 49 (часть) Шарангского участкового лесничества относится к защитным лесам: леса, выполняющие функции защиты природных и иных объектов - леса, расположенные в защитных полосах лесов;
- квартал №93 выдел 10 (часть), Шарангского участкового лесничества относится к эксплуатационным лесам;
- квартал №68 выдел 12,17,19 (части) Большерудкинского участкового лесничества относится к защитным лесам: леса, расположенные в водоохраных зонах;
- квартал №68 выдел 16 (часть) относится к эксплуатационным лесам, в границах указанных кварталов расположенные проектируемые лесные участки относятся к зоне планируемого освоения лесов для строительства, реконструкции, эксплуатации линейных объектов.

## СХЕМА РАСПОЛОЖЕНИЯ ПРОЕКТИРУЕМОГО ЛЕСНОГО УЧАСТКА

Субъект Российской Федерации - Нижегородская область

Муниципальное образование - Шарангский муниципальный район

Категория земель - земли лесного фонда

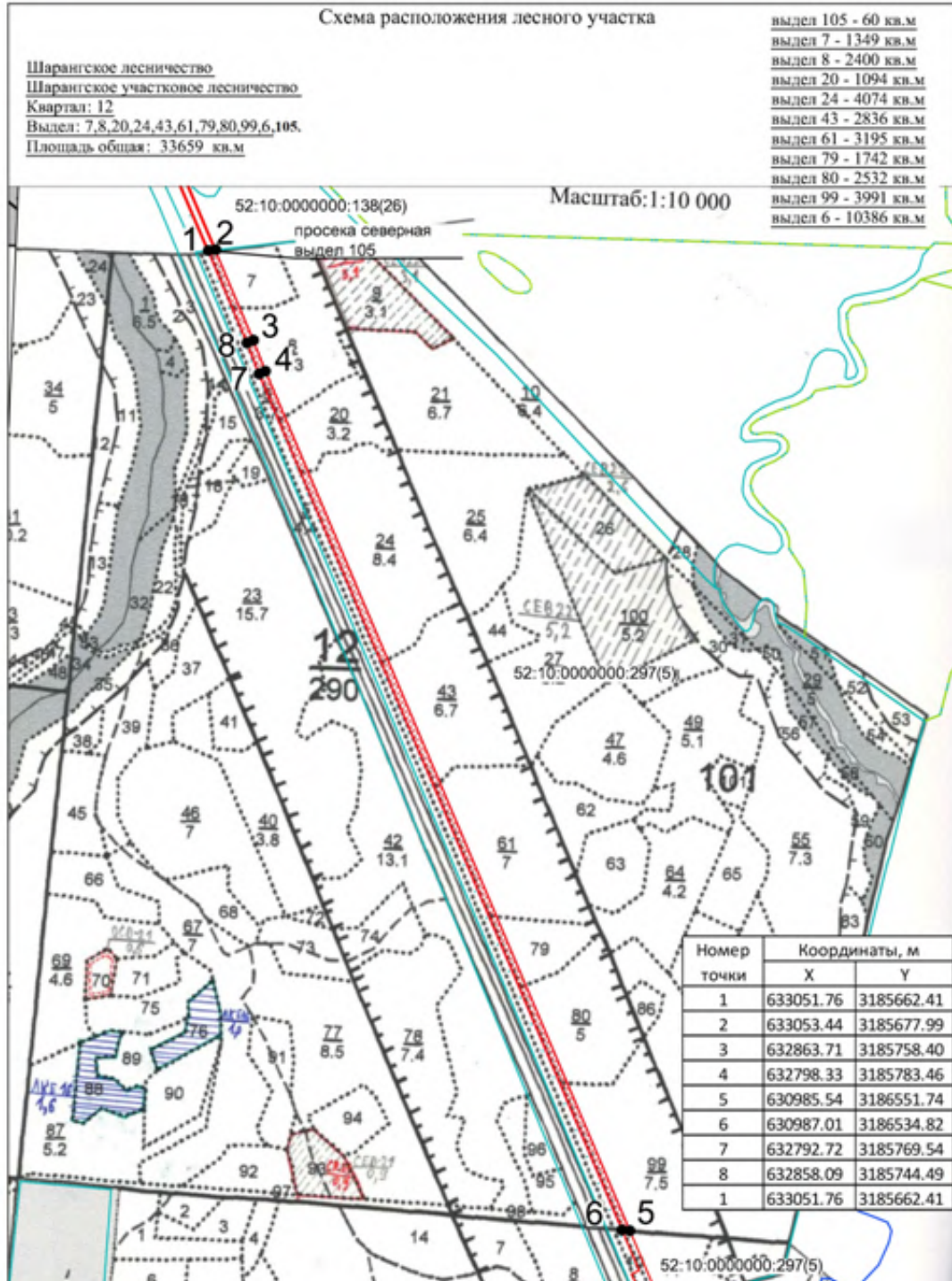
Лесничество (лесопарк) - Шарангское районное лесничество

Участковое лесничество - Шарангское участковое лесничество

Квартал №12 выдел 6,7,8,20,24,43,61,79,80,99,105 (части)

Вид использования лесов - строительство, реконструкция и эксплуатация линейного объекта.

Особые отметки:





## СХЕМА РАСПОЛОЖЕНИЯ ПРОЕКТИРУЕМОГО ЛЕСНОГО УЧАСТКА

Субъект Российской Федерации - Нижегородская область

Муниципальное образование - Шарангский муниципальный район

Категория земель - земли лесного фонда

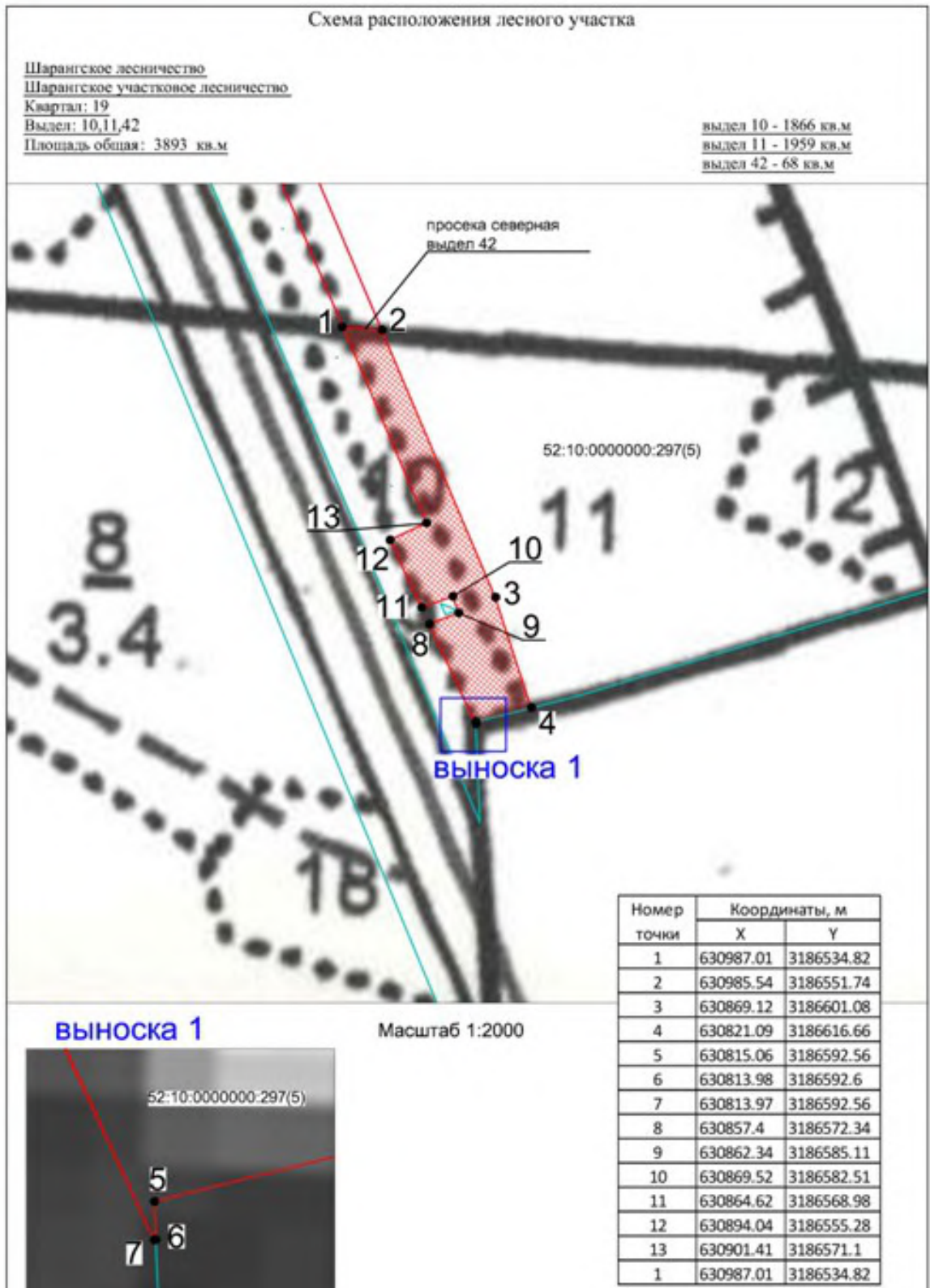
Лесничество (лесопарк) - Шарангское районное лесничество

Участковое лесничество - Шарангское участковое лесничество

Квартал №19 выдел 10,11,42 (части)

Вид использования лесов - строительство, реконструкция и эксплуатация линейного объекта.

Особые отметки:



### СХЕМА РАСПОЛОЖЕНИЯ ПРОЕКТИРУЕМОГО ЛЕСНОГО УЧАСТКА

Субъект Российской Федерации - Нижегородская область

Муниципальное образование – Шарангский муниципальный район

Категория земель - земли лесного фонда

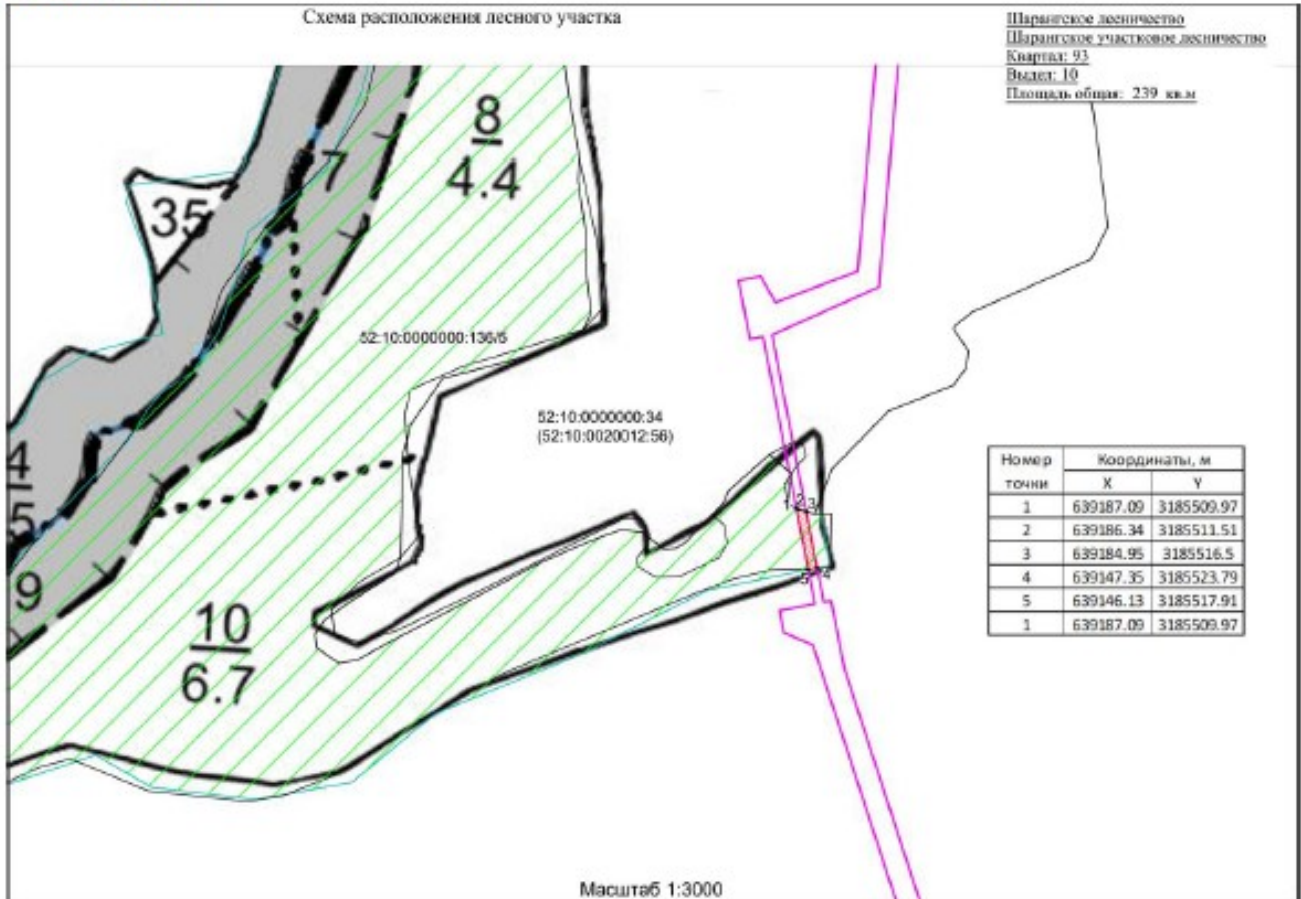
Лесничество (лесопарк) – Шарангское районное лесничество

Участковое лесничество - Шарангское участковое лесничество

Квартал №93 выдел 10 (часть)

Вид использования лесов - строительство, реконструкция и эксплуатация линейного объекта.

Особые отметки:



### СХЕМА РАСПОЛОЖЕНИЯ ПРОЕКТИРУЕМОГО ЛЕСНОГО УЧАСТКА

Субъект Российской Федерации - Нижегородская область

Муниципальное образование - Шарангский муниципальный район

Категория земель - земли лесного фонда

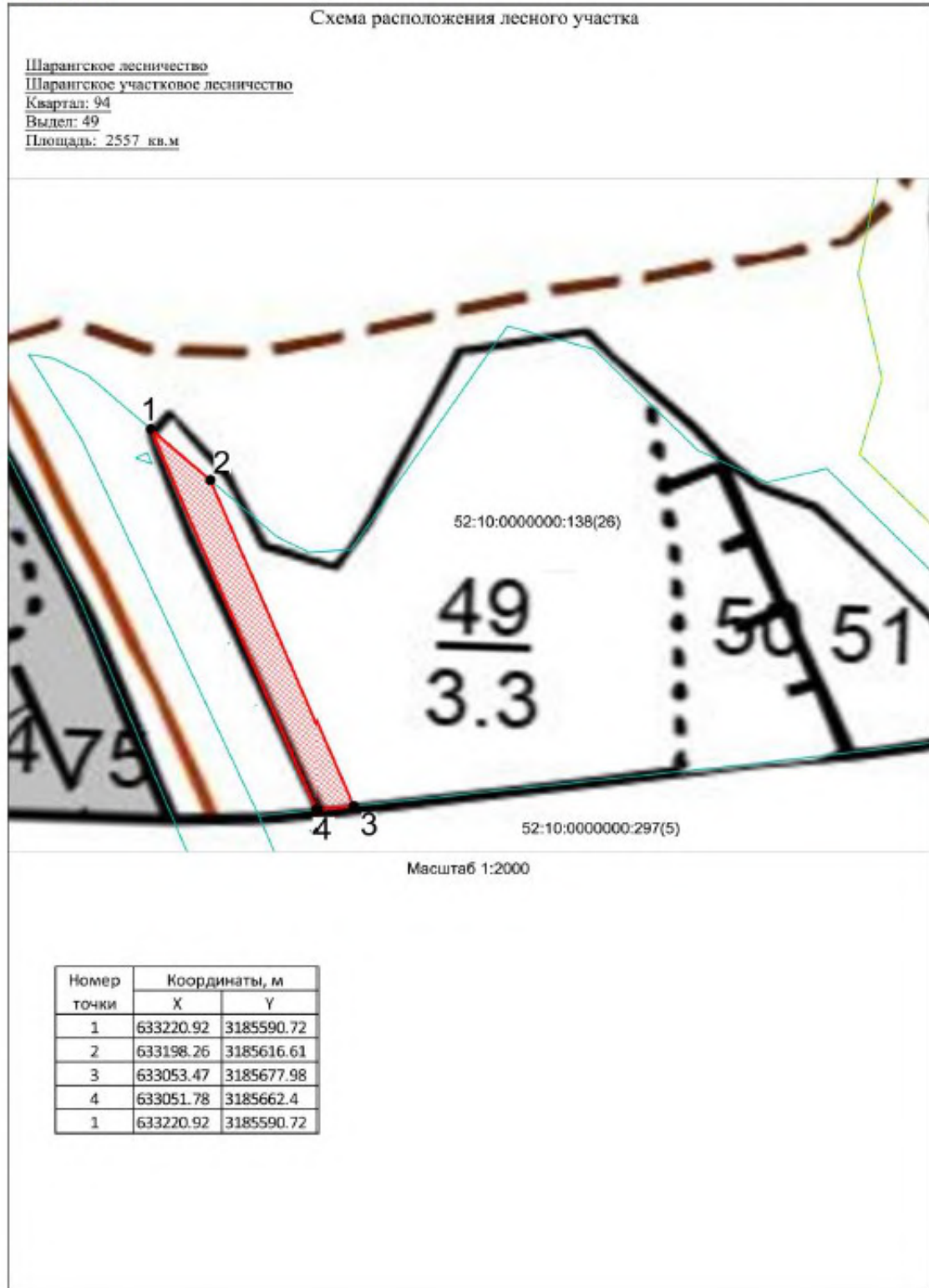
Лесничество (лесопарк) - Шарангское районное лесничество

Участковое лесничество - Шарангское участковое лесничество

Квартал №94 выдел 49 (часть)

Вид использования лесов - строительство, реконструкция и эксплуатация линейного объекта.

Особые отметки:



### СХЕМА РАСПОЛОЖЕНИЯ ПРОЕКТИРУЕМОГО ЛЕСНОГО УЧАСТКА

Субъект Российской Федерации - Нижегородская область

Муниципальное образование - Шарангский муниципальный район

Категория земель - земли лесного фонда

Лесничество (лесопарк) - Шарангское районное лесничество

Участковое лесничество - Большеруджинское участковое лесничество

Квартал №68 выдел 12, 16, 17, 19 (часть)

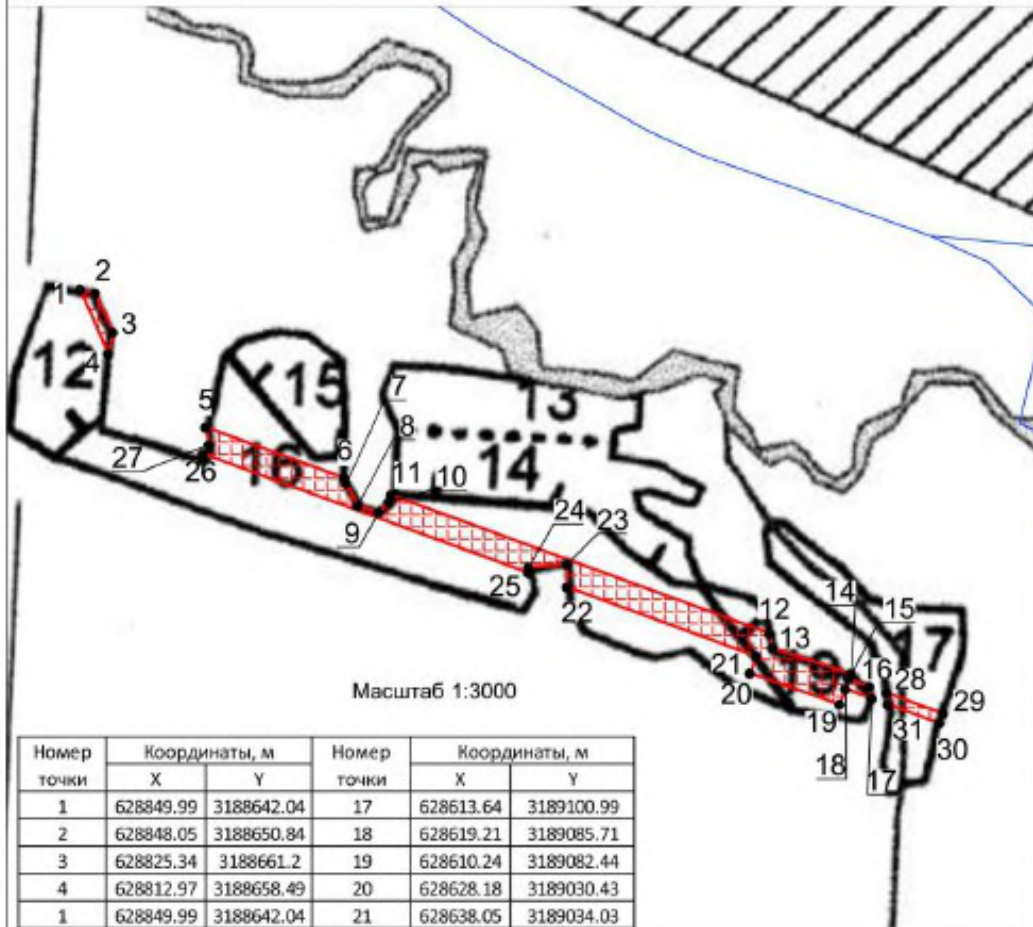
Вид использования лесов - строительство, реконструкция и эксплуатация линейного объекта.

Особые отметки:

Схема расположения лесного участка

Шарангское лесничество  
Большеруджинское участковое лесничество  
Квартал: 68  
Выдел: 12,16,19,17  
Площадь общая: 6265 кв.м

выдел 12 - 241,78 кв.м  
выдел 16 - 4609,44 кв.м  
выдел 19 - 1213,71 кв.м  
выдел 17 - 200,20 кв.м



Масштаб 1:3000

| Номер точки | Координаты, м |            | Номер точки | Координаты, м |            |
|-------------|---------------|------------|-------------|---------------|------------|
|             | X             | Y          |             | X             | Y          |
| 1           | 628849.99     | 3188642.04 | 17          | 628613.64     | 3189100.99 |
| 2           | 628848.05     | 3188650.84 | 18          | 628619.21     | 3189085.71 |
| 3           | 628825.34     | 3188661.2  | 19          | 628620.24     | 3189082.44 |
| 4           | 628812.97     | 3188658.49 | 20          | 628628.18     | 3189030.43 |
| 5           | 628849.99     | 3188642.04 | 21          | 628638.05     | 3189034.03 |
| 6           |               |            | 22          | 628677.98     | 3188924.52 |
| 7           | 628770.35     | 3188714.96 | 23          | 628691.14     | 3188924.37 |
| 8           | 628741.08     | 3188795.25 | 24          | 628689.32     | 3188902.06 |
| 9           | 628738.15     | 3188796.44 | 25          | 628686.19     | 3188902    |
| 10          | 628725.19     | 3188803.14 | 26          | 628754.94     | 3188713.43 |
| 11          | 628721.2      | 3188815.22 | 27          | 628760.12     | 3188716.63 |
| 12          | 628727.08     | 3188821.02 | 28          | 628770.35     | 3188714.96 |
| 13          | 628731.26     | 3188822.18 |             |               |            |
| 14          | 628651.15     | 3189041.9  | 28          | 628616.91     | 3189109.52 |
| 15          | 628642.86     | 3189043.47 | 29          | 628604.92     | 3189142.4  |
| 16          | 628627.94     | 3189088.9  | 30          | 628599.29     | 3189140.35 |
| 17          | 628624.84     | 3189087.77 | 31          | 628610.17     | 3189110.49 |
| 18          | 628620.47     | 3189099.77 | 28          | 628616.91     | 3189109.52 |

## VI. Сведения о границах территории, в отношении которой утвержден проект межевания

Границы территории, в отношении которой утвержден проект межевания, отображены в разделе III. Чертеж межевания территории.

*Перечень координат характерных точек границ территории, в отношении которой утвержден проект межевания (система координат – МСК-52)*

| Номер характерной точки границы | Координаты |            |
|---------------------------------|------------|------------|
|                                 | X, м       | Y, м       |
| 1                               | 645855,19  | 3183451,10 |
| 2                               | 645866,65  | 3183460,79 |
| 3                               | 645635,81  | 3183735,57 |
| 4                               | 645639,32  | 3183763,02 |
| 5                               | 645627,99  | 3183772,86 |
| 6                               | 645614,88  | 3183757,76 |
| 7                               | 645497,09  | 3183860,03 |
| 8                               | 645512,82  | 3183878,16 |
| 9                               | 645501,53  | 3183887,96 |
| 10                              | 645420,30  | 3183883,68 |
| 11                              | 645240,22  | 3183889,87 |
| 12                              | 645172,83  | 3183946,35 |
| 13                              | 645198,29  | 3183996,40 |
| 14                              | 645171,56  | 3184010,01 |
| 15                              | 645167,46  | 3184001,96 |
| 16                              | 645135,07  | 3184021,41 |
| 17                              | 645136,61  | 3184023,98 |
| 18                              | 645124,08  | 3184031,50 |
| 19                              | 645166,60  | 3184148,51 |
| 20                              | 645292,31  | 3184309,60 |
| 21                              | 645494,58  | 3184512,09 |
| 21'                             | 645546,70  | 3184758,02 |
| 21''                            | 645541,81  | 3184759,05 |
| 22                              | 645583,19  | 3184954,29 |
| 23                              | 645391,18  | 3185002,05 |
| 24                              | 645333,11  | 3185017,57 |
| 25                              | 645228,51  | 3185035,96 |
| 26                              | 645195,18  | 3185041,81 |
| 27                              | 645148,35  | 3185052,60 |
| 28                              | 645150,95  | 3185067,39 |
| 29                              | 645136,17  | 3185069,99 |
| 30                              | 645143,60  | 3185112,26 |
| 31                              | 645152,47  | 3185110,70 |
| 32                              | 645164,66  | 3185180,07 |
| 33                              | 645097,19  | 3185201,95 |
| 34                              | 645094,41  | 3185193,39 |

| Номер характерной точки границы | Координаты |            |
|---------------------------------|------------|------------|
|                                 | X, м       | Y, м       |
| 35                              | 645044,15  | 3185209,69 |
| 36                              | 644958,38  | 3185237,50 |
| 37                              | 644965,79  | 3185260,33 |
| 38                              | 644951,52  | 3185264,96 |
| 39                              | 644935,01  | 3185251,91 |
| 40                              | 644145,07  | 3185404,99 |
| 41                              | 644143,36  | 3185396,16 |
| 42                              | 644117,83  | 3185401,10 |
| 43                              | 644119,54  | 3185409,94 |
| 44                              | 644081,42  | 3185423,44 |
| 45                              | 644077,42  | 3185402,82 |
| 46                              | 644093,86  | 3185393,49 |
| 47                              | 644087,49  | 3185375,95 |
| 48                              | 644076,40  | 3185345,42 |
| 49                              | 644014,87  | 3185360,72 |
| 50                              | 643860,77  | 3185393,39 |
| 51                              | 643735,11  | 3185413,22 |
| 52                              | 643608,53  | 3185435,46 |
| 53                              | 643524,13  | 3185441,32 |
| 54                              | 643291,63  | 3185478,01 |
| 55                              | 643022,96  | 3185525,23 |
| 56                              | 642725,19  | 3185582,93 |
| 57                              | 642510,56  | 3185609,16 |
| 58                              | 642520,74  | 3185805,63 |
| 59                              | 642481,34  | 3185908,10 |
| 60                              | 642037,06  | 3185821,48 |
| 61                              | 641910,39  | 3185785,09 |
| 62                              | 641849,52  | 3185781,86 |
| 63                              | 641843,29  | 3185795,19 |
| 64                              | 641796,77  | 3185778,99 |
| 65                              | 641798,89  | 3185774,46 |
| 66                              | 641764,46  | 3185758,38 |
| 67                              | 641762,34  | 3185762,91 |
| 68                              | 641743,42  | 3185754,07 |
| 69                              | 641552,95  | 3185727,19 |
| 70                              | 639921,10  | 3185612,16 |

| Номер<br>характерной<br>точки<br>границы | Координаты |            |
|--|------------|------------|
|  | X, м       | Y, м       |
| 71                                       | 639920,75  | 3185617,14 |
| 72                                       | 639895,81  | 3185615,39 |
| 73                                       | 639896,16  | 3185610,40 |
| 74                                       | 639789,42  | 3185602,87 |
| 75                                       | 639789,05  | 3185607,86 |
| 76                                       | 639764,12  | 3185606,01 |
| 77                                       | 639764,48  | 3185601,12 |
| 78                                       | 639667,70  | 3185594,29 |
| 79                                       | 639335,09  | 3185565,01 |
| 80                                       | 639303,01  | 3185493,62 |
| 81                                       | 639124,33  | 3185528,25 |
| 82                                       | 639125,28  | 3185533,16 |
| 83                                       | 639079,59  | 3185542,01 |
| 84                                       | 638904,74  | 3185598,72 |
| 85                                       | 637981,77  | 3185880,33 |
| 86                                       | 637835,31  | 3185930,67 |
| 87                                       | 637761,22  | 3185960,56 |
| 88                                       | 637586,19  | 3186034,74 |
| 89                                       | 637433,79  | 3186084,16 |
| 90                                       | 637199,20  | 3186146,88 |
| 91                                       | 637182,18  | 3186100,02 |
| 92                                       | 637051,39  | 3186142,44 |
| 93                                       | 636856,03  | 3186152,56 |
| 94                                       | 636789,30  | 3185968,88 |
| 95                                       | 636736,47  | 3185719,68 |
| 96                                       | 636707,62  | 3185669,65 |
| 97                                       | 636540,98  | 3185672,46 |
| 98                                       | 636468,64  | 3185358,28 |
| 99                                       | 636420,61  | 3185165,19 |
| 100                                      | 636413,19  | 3185146,43 |
| 101                                      | 636382,79  | 3185153,99 |
| 102                                      | 636383,99  | 3185158,84 |
| 103                                      | 636400,74  | 3185220,00 |
| 104                                      | 636395,04  | 3185221,88 |
| 105                                      | 636374,96  | 3185161,01 |
| 106                                      | 636342,26  | 3185155,76 |
| 107                                      | 636342,61  | 3185153,46 |
| 108                                      | 636131,56  | 3185123,68 |
| 109                                      | 636091,75  | 3185122,96 |
| 110                                      | 636091,66  | 3185127,96 |
| 111                                      | 636066,67  | 3185127,51 |
| 112                                      | 636066,72  | 3185124,51 |
| 113                                      | 635626,29  | 3185116,58 |
| 114                                      | 635626,20  | 3185121,57 |
| 115                                      | 635584,71  | 3185120,83 |
| 116                                      | 635584,84  | 3185113,83 |
| 117                                      | 634768,97  | 3185099,13 |

| Номер<br>характерной<br>точки<br>границы | Координаты |            |
|--|------------|------------|
|  | X, м       | Y, м       |
| 118                                      | 634768,61  | 3185119,12 |
| 119                                      | 634753,61  | 3185118,85 |
| 120                                      | 634740,61  | 3185098,62 |
| 121                                      | 634631,77  | 3185096,66 |
| 122                                      | 634337,78  | 3185390,32 |
| 123                                      | 634124,13  | 3185356,35 |
| 124                                      | 633965,01  | 3185120,16 |
| 125                                      | 633945,45  | 3185095,10 |
| 126                                      | 633695,29  | 3185283,38 |
| 127                                      | 633503,31  | 3185433,21 |
| 128                                      | 633233,05  | 3185601,87 |
| 129                                      | 632863,70  | 3185758,41 |
| 130                                      | 632798,33  | 3185783,46 |
| 131                                      | 630869,12  | 3186601,08 |
| 132                                      | 630744,24  | 3186641,58 |
| 133                                      | 630568,58  | 3186723,37 |
| 134                                      | 630574,91  | 3186736,97 |
| 135                                      | 630552,25  | 3186747,52 |
| 136                                      | 630542,12  | 3186725,76 |
| 137                                      | 630200,35  | 3186884,90 |
| 138                                      | 630210,48  | 3186906,65 |
| 139                                      | 630196,88  | 3186912,99 |
| 140                                      | 630181,48  | 3186903,61 |
| 141                                      | 630060,70  | 3186959,85 |
| 142                                      | 629788,19  | 3187048,22 |
| 143                                      | 629723,44  | 3187147,80 |
| 144                                      | 629747,61  | 3187261,82 |
| 145                                      | 629642,06  | 3187367,24 |
| 146                                      | 629581,02  | 3187510,82 |
| 147                                      | 629536,34  | 3187526,17 |
| 148                                      | 629491,70  | 3187512,50 |
| 149                                      | 629257,56  | 3187746,38 |
| 150                                      | 629193,17  | 3187831,73 |
| 151                                      | 629189,66  | 3187831,05 |
| 152                                      | 629187,75  | 3187833,14 |
| 153                                      | 629189,15  | 3187837,05 |
| 154                                      | 629138,05  | 3187904,79 |
| 155                                      | 629078,24  | 3188007,88 |
| 156                                      | 629054,08  | 3188074,14 |
| 157                                      | 629063,72  | 3188091,54 |
| 158                                      | 629190,20  | 3188183,55 |
| 159                                      | 629196,64  | 3188197,17 |
| 160                                      | 629210,64  | 3188285,84 |
| 161                                      | 629233,53  | 3188383,45 |
| 162                                      | 629258,01  | 3188502,87 |
| 163                                      | 629240,73  | 3188508,14 |
| 164                                      | 629236,36  | 3188493,79 |

| Номер<br>характерной<br>точки<br>границы | Координаты |            |
|--|------------|------------|
|  | X, м       | Y, м       |
| 165                                      | 629233,73  | 3188485,19 |
| 166                                      | 629205,04  | 3188493,94 |
| 167                                      | 629212,04  | 3188516,90 |
| 168                                      | 629197,69  | 3188521,27 |
| 169                                      | 629178,45  | 3188502,58 |
| 170                                      | 629086,02  | 3188543,67 |
| 171                                      | 628884,08  | 3188633,45 |
| 172                                      | 628887,73  | 3188641,67 |
| 173                                      | 628779,54  | 3188689,77 |
| 174                                      | 628633,30  | 3189090,85 |
| 175                                      | 628624,84  | 3189087,77 |
| 176                                      | 628593,33  | 3189174,20 |
| 177                                      | 628615,88  | 3189182,42 |
| 178                                      | 628611,27  | 3189195,05 |
| 179                                      | 628594,58  | 3189197,05 |
| 180                                      | 628585,87  | 3189198,09 |
| 181                                      | 628566,31  | 3189190,96 |
| 182                                      | 628163,19  | 3189226,00 |
| 183                                      | 628089,41  | 3189232,28 |
| 184                                      | 628090,24  | 3189243,52 |
| 185                                      | 628048,84  | 3189248,49 |
| 186                                      | 628038,05  | 3189238,07 |
| 187                                      | 628054,73  | 3189220,81 |
| 188                                      | 628039,56  | 3189206,14 |
| 189                                      | 627982,12  | 3189150,61 |
| 190                                      | 627975,86  | 3189157,08 |
| 191                                      | 627910,95  | 3189094,33 |
| 192                                      | 627528,68  | 3189351,86 |
| 193                                      | 627333,71  | 3189234,56 |
| 194                                      | 627212,61  | 3189230,26 |
| 195                                      | 626740,40  | 3189773,38 |
| 196                                      | 626701,05  | 3189742,56 |
| 197                                      | 626622,32  | 3189678,93 |
| 198                                      | 626638,00  | 3189659,81 |
| 199                                      | 626643,53  | 3189681,16 |
| 200                                      | 626696,00  | 3189728,30 |
| 201                                      | 626724,16  | 3189716,19 |
| 202                                      | 626750,07  | 3189738,90 |
| 203                                      | 627205,99  | 3189215,02 |
| 204                                      | 627338,12  | 3189219,71 |
| 205                                      | 627528,23  | 3189334,08 |
| 206                                      | 627912,65  | 3189075,10 |
| 207                                      | 627965,89  | 3189126,57 |
| 208                                      | 627989,41  | 3189121,49 |
| 209                                      | 628000,19  | 3189131,92 |
| 210                                      | 627986,29  | 3189146,30 |
| 211                                      | 628043,73  | 3189201,83 |

| Номер<br>характерной<br>точки<br>границы | Координаты |            |
|--|------------|------------|
|  | X, м       | Y, м       |
| 212                                      | 628054,94  | 3189212,67 |
| 213                                      | 628077,80  | 3189218,37 |
| 214                                      | 628575,30  | 3189175,12 |
| 215                                      | 628590,65  | 3189164,03 |
| 216                                      | 628619,21  | 3189085,71 |
| 217                                      | 628610,24  | 3189082,44 |
| 218                                      | 628628,18  | 3189030,43 |
| 219                                      | 628638,05  | 3189034,03 |
| 220                                      | 628767,62  | 3188678,65 |
| 221                                      | 628855,75  | 3188639,48 |
| 222                                      | 628859,81  | 3188615,78 |
| 223                                      | 628873,51  | 3188609,69 |
| 224                                      | 628881,64  | 3188627,97 |
| 225                                      | 629083,58  | 3188538,19 |
| 226                                      | 629075,46  | 3188519,92 |
| 227                                      | 629089,16  | 3188513,82 |
| 228                                      | 629105,89  | 3188524,41 |
| 229                                      | 629177,91  | 3188490,72 |
| 230                                      | 629201,82  | 3188483,42 |
| 231                                      | 629203,28  | 3188488,20 |
| 232                                      | 629229,08  | 3188480,33 |
| 233                                      | 629234,63  | 3188463,78 |
| 234                                      | 629195,10  | 3188282,91 |
| 235                                      | 629185,00  | 3188216,26 |
| 236                                      | 629178,28  | 3188193,43 |
| 237                                      | 629052,36  | 3188101,83 |
| 238                                      | 629037,65  | 3188075,43 |
| 239                                      | 629057,69  | 3188020,47 |
| 240                                      | 629058,47  | 3188020,21 |
| 241                                      | 629058,44  | 3188018,41 |
| 242                                      | 629064,15  | 3188002,65 |
| 243                                      | 629125,52  | 3187896,49 |
| 244                                      | 629246,21  | 3187736,51 |
| 245                                      | 629480,82  | 3187502,17 |
| 246                                      | 629531,01  | 3187517,55 |
| 247                                      | 629567,16  | 3187505,08 |
| 248                                      | 629629,40  | 3187358,69 |
| 249                                      | 629731,25  | 3187256,96 |
| 250                                      | 629707,48  | 3187144,84 |
| 251                                      | 629778,51  | 3187035,59 |
| 252                                      | 630055,20  | 3186945,86 |
| 253                                      | 630175,15  | 3186890,01 |
| 254                                      | 630173,04  | 3186885,48 |
| 255                                      | 630195,71  | 3186874,92 |
| 256                                      | 630197,82  | 3186879,46 |
| 257                                      | 630539,58  | 3186720,32 |
| 258                                      | 630537,47  | 3186715,79 |

| Номер<br>характерной<br>точки<br>границы | Координаты |            |
|--|------------|------------|
|  | X, м       | Y, м       |
| 259                                      | 630560,14  | 3186705,24 |
| 260                                      | 630562,25  | 3186709,77 |
| 261                                      | 630738,74  | 3186627,59 |
| 262                                      | 630810,29  | 3186594,28 |
| 263                                      | 630810,63  | 3186595,52 |
| 264                                      | 630814,49  | 3186594,47 |
| 265                                      | 630813,97  | 3186592,56 |
| 266                                      | 630857,40  | 3186572,34 |
| 267                                      | 630862,34  | 3186585,11 |
| 268                                      | 630869,52  | 3186582,51 |
| 269                                      | 630864,62  | 3186568,98 |
| 270                                      | 630894,04  | 3186555,28 |
| 271                                      | 630901,41  | 3186571,10 |
| 272                                      | 632792,72  | 3185769,54 |
| 273                                      | 632858,08  | 3185744,49 |
| 274                                      | 633226,11  | 3185588,52 |
| 275                                      | 633494,70  | 3185420,90 |
| 276                                      | 633686,17  | 3185271,48 |
| 277                                      | 633948,21  | 3185074,25 |
| 278                                      | 633977,16  | 3185111,34 |
| 279                                      | 634132,93  | 3185342,56 |
| 280                                      | 634332,59  | 3185374,30 |
| 281                                      | 634625,68  | 3185081,54 |
| 282                                      | 634769,24  | 3185084,13 |
| 283                                      | 634769,08  | 3185093,13 |
| 284                                      | 635584,94  | 3185107,83 |
| 285                                      | 635585,07  | 3185100,83 |
| 286                                      | 635626,56  | 3185101,58 |
| 287                                      | 635626,47  | 3185106,58 |
| 288                                      | 636066,90  | 3185114,51 |
| 289                                      | 636067,30  | 3185092,52 |
| 290                                      | 636082,30  | 3185092,79 |
| 291                                      | 636088,49  | 3185102,45 |
| 292                                      | 636202,39  | 3185118,52 |
| 293                                      | 636347,09  | 3185121,18 |
| 294                                      | 636377,57  | 3185133,03 |
| 295                                      | 636381,34  | 3185148,17 |
| 296                                      | 636412,39  | 3185140,44 |
| 297                                      | 636410,22  | 3185131,71 |
| 298                                      | 636441,27  | 3185123,99 |
| 299                                      | 636449,72  | 3185157,95 |
| 300                                      | 636435,16  | 3185161,57 |
| 301                                      | 636483,22  | 3185354,79 |
| 302                                      | 636552,88  | 3185657,26 |
| 303                                      | 636716,20  | 3185654,50 |
| 304                                      | 636750,65  | 3185714,25 |
| 305                                      | 636803,75  | 3185964,75 |

| Номер<br>характерной<br>точки<br>границы | Координаты |            |
|--|------------|------------|
|  | X, м       | Y, м       |
| 306                                      | 636866,34  | 3186137,01 |
| 307                                      | 637048,64  | 3186127,56 |
| 308                                      | 637191,33  | 3186081,28 |
| 309                                      | 637208,61  | 3186128,83 |
| 310                                      | 637429,54  | 3186069,77 |
| 311                                      | 637580,94  | 3186020,67 |
| 312                                      | 637755,49  | 3185946,69 |
| 313                                      | 637830,07  | 3185916,61 |
| 314                                      | 637977,15  | 3185866,06 |
| 315                                      | 638900,24  | 3185584,41 |
| 316                                      | 639095,80  | 3185520,99 |
| 317                                      | 639103,90  | 3185501,65 |
| 318                                      | 639118,62  | 3185498,80 |
| 319                                      | 639123,19  | 3185522,36 |
| 320                                      | 639207,43  | 3185506,03 |
| 321                                      | 639210,43  | 3185506,38 |
| 322                                      | 639211,39  | 3185505,27 |
| 323                                      | 639301,86  | 3185487,73 |
| 324                                      | 639300,15  | 3185478,90 |
| 325                                      | 639339,42  | 3185471,29 |
| 326                                      | 639342,27  | 3185486,01 |
| 327                                      | 639324,68  | 3185495,93 |
| 328                                      | 639345,74  | 3185550,89 |
| 329                                      | 639668,89  | 3185579,34 |
| 330                                      | 639765,53  | 3185586,15 |
| 331                                      | 639776,67  | 3185571,85 |
| 332                                      | 639791,63  | 3185572,96 |
| 333                                      | 639789,86  | 3185596,89 |
| 334                                      | 639896,58  | 3185604,41 |
| 335                                      | 639898,27  | 3185580,47 |
| 336                                      | 639913,23  | 3185581,53 |
| 337                                      | 639922,15  | 3185597,19 |
| 338                                      | 641554,52  | 3185712,26 |
| 339                                      | 641740,97  | 3185738,57 |
| 340                                      | 641763,57  | 3185724,85 |
| 341                                      | 641777,16  | 3185731,20 |
| 342                                      | 641767,00  | 3185752,94 |
| 343                                      | 641801,43  | 3185769,02 |
| 344                                      | 641811,59  | 3185747,28 |
| 345                                      | 641853,95  | 3185767,07 |
| 346                                      | 641912,89  | 3185770,20 |
| 347                                      | 642040,57  | 3185806,89 |
| 348                                      | 642471,86  | 3185890,97 |
| 349                                      | 642505,60  | 3185803,23 |
| 350                                      | 642494,85  | 3185595,97 |
| 351                                      | 642722,85  | 3185568,11 |
| 352                                      | 643020,24  | 3185510,47 |



| Номер<br>характерной<br>точки<br>границы | Координаты |            |
|--|------------|------------|
|  | X, м       | Y, м       |
| 353                                      | 643289,17  | 3185463,21 |
| 354                                      | 643522,44  | 3185426,40 |
| 355                                      | 643606,71  | 3185420,55 |
| 356                                      | 643732,65  | 3185398,42 |
| 357                                      | 643858,04  | 3185378,63 |
| 358                                      | 644011,50  | 3185346,10 |
| 359                                      | 644085,88  | 3185327,60 |
| 360                                      | 644107,18  | 3185386,21 |
| 361                                      | 644121,47  | 3185394,29 |
| 362                                      | 644142,22  | 3185390,27 |
| 363                                      | 644138,41  | 3185370,63 |
| 364                                      | 644153,14  | 3185367,78 |
| 365                                      | 644170,03  | 3185384,88 |
| 366                                      | 644911,27  | 3185241,23 |
| 367                                      | 644946,61  | 3185229,76 |
| 368                                      | 644955,33  | 3185228,09 |
| 369                                      | 644956,53  | 3185231,80 |
| 370                                      | 645042,30  | 3185203,98 |
| 371                                      | 645092,56  | 3185187,68 |
| 372                                      | 645091,02  | 3185182,93 |
| 373                                      | 645114,80  | 3185175,21 |
| 374                                      | 645126,94  | 3185171,28 |
| 375                                      | 645137,10  | 3185138,79 |
| 376                                      | 645132,77  | 3185114,16 |
| 377                                      | 645137,69  | 3185113,30 |
| 378                                      | 645129,04  | 3185064,05 |
| 379                                      | 645120,17  | 3185065,60 |

| Номер<br>характерной<br>точки<br>границы | Координаты |            |
|--|------------|------------|
|  | X, м       | Y, м       |
| 380                                      | 645115,86  | 3185040,98 |
| 381                                      | 645192,19  | 3185027,11 |
| 382                                      | 645329,87  | 3185002,91 |
| 383                                      | 645387,43  | 3184987,52 |
| 384                                      | 645565,51  | 3184943,23 |
| 384'                                     | 645523,50  | 3184745,05 |
| 384''                                    | 645525,80  | 3184744,56 |
| 385                                      | 645480,82  | 3184519,55 |
| 386                                      | 645298,92  | 3184337,44 |
| 387                                      | 645295,27  | 3184329,18 |
| 388                                      | 645281,05  | 3184319,55 |
| 389                                      | 645153,31  | 3184155,86 |
| 390                                      | 645109,94  | 3184036,49 |
| 391                                      | 645090,48  | 3184048,16 |
| 392                                      | 645081,73  | 3184033,59 |
| 393                                      | 645126,32  | 3184006,83 |
| 394                                      | 645131,98  | 3184016,26 |
| 395                                      | 645164,74  | 3183996,60 |
| 396                                      | 645142,25  | 3183952,41 |
| 397                                      | 645234,54  | 3183875,06 |
| 398                                      | 645472,42  | 3183866,88 |
| 399                                      | 645489,88  | 3183851,73 |
| 400                                      | 645493,15  | 3183855,50 |
| 401                                      | 645610,95  | 3183753,23 |
| 402                                      | 645606,09  | 3183747,63 |
| 1  | 645855,19  | 3183451,10 |

**VII. Вид разрешенного использования образуемых земельных участков, предназначенных для размещения линейных объектов и объектов капитального строительства, проектируемых в составе линейного объекта, а также существующих земельных участков, занятых линейными объектами и объектами капитального строительства, входящими в состав линейных объектов, в соответствии с проектом планировки территории**

Проектом межевания территории не предусматривается образование земельных участков, предназначенных для размещения линейного объекта и объектов капитального строительства, проектируемых в составе линейного объекта.

*Перечень существующих земельных участков, занятых линейным объектом, с указанием сведений о виде разрешенного использования*

| Кадастровый номер существующего земельного участка | Вид разрешенного использования существующего земельного участка согласно сведениям ЕГРН |
|--|---|
| 52:04:0000000:180                                  | Для сельскохозяйственного производства  |
| 52:04:0000000:193                                  | Для сельскохозяйственного производства  |
| 52:04:0200016:510                                  | Для сельскохозяйственного производства  |
| 52:04:0000000:192                                  | Для сельскохозяйственного производства  |
| 52:04:0200016:486                                  | Для сельскохозяйственного производства  |
| 52:04:0200069:50                                   | Для сельскохозяйственного производства  |
| 52:10:0000000:34                                   | Для сельскохозяйственного производства  |
| 52:10:0000000:136                                  | Для ведения лесного хозяйства   |
| 52:10:0000000:33                                   | Для сельскохозяйственного производства  |
| 52:10:0000000:138                                  | Для ведения лесного хозяйства   |
| 52:10:0000000:297                                  | Для размещения объектов лесного фонда   |
| 52:10:0000000:114                                  | Для сельскохозяйственного использования   |
| 52:10:0010004:63                                   | Для сельскохозяйственного использования   |
| 52:10:0010004:60                                   | Для сельскохозяйственного производства  |
| 52:10:0010008:1                                    | Для содержания и эксплуатации дорог   |
| 52:10:0000000:137                                  | Для ведения лесного хозяйства   |
| 52:10:0000000:241                                  | Для содержания и эксплуатации дорог   |