



Правительство Нижегородской области

ПОСТАНОВЛЕНИЕ

2 ноября 2017 года

№ 782

Об утверждении генерального плана сельского поселения Большемостовский сельсовет Ковернинского муниципального района Нижегородской области

В соответствии со статьями 8.2, 24 Градостроительного кодекса Российской Федерации, пунктом 1 части 2 статьи 2 Закона Нижегородской области от 23 декабря 2014 года № 197-З «О перераспределении отдельных полномочий между органами местного самоуправления муниципальных образований Нижегородской области и органами государственной власти Нижегородской области», в целях обеспечения устойчивого развития территории сельского поселения Большемостовский сельсовет Ковернинского муниципального района Нижегородской области Правительство Нижегородской области **п о с т а н о в л я е т**:

1. Утвердить генеральный план сельского поселения Большемостовский сельсовет Ковернинского муниципального района Нижегородской области в следующем составе:

- Положение о территориальном планировании сельского поселения Большемостовский сельсовет Ковернинского муниципального района Нижегородской области согласно приложению 1 к настоящему постановлению;

- «Карта 1.1. Сводная карта (основной чертеж) территории муниципального образования» согласно приложению 2 к настоящему постановлению;

- «Карта 1.2. Сводная карта (основной чертеж) территории муниципального образования» согласно приложению 3 к настоящему постановлению;

- «Карта 2. Сводная карта (основной чертеж) территории населенных пунктов» согласно приложению 4 к настоящему постановлению;

- «Карта 3. Сводная карта (основной чертеж) территории населенных пунктов» согласно приложению 5 к настоящему постановлению;

- «Карта 4.1. Карта планируемого размещения объектов инженерной инфраструктуры (линейных объектов водоснабжения, водоотведения, электроснабжения, теплоснабжения, газоснабжения, телефонизации, телекоммуникации)» согласно приложению 6 к настоящему постановлению;

- «Карта 4.2. Карта планируемого размещения объектов инженерной инфраструктуры (линейных объектов водоснабжения, водоотведения, электроснабжения, теплоснабжения, газоснабжения, телефонизации, телекоммуникации)» согласно приложению 7 к настоящему постановлению;

- «Карта 5. Карта планируемого размещения объектов инженерной инфраструктуры (линейных объектов водоснабжения, водоотведения, электроснабжения, теплоснабжения, газоснабжения, телефонизации, телекоммуникации)» согласно приложению 8 к настоящему постановлению;

- «Карта 6. Карта планируемого размещения объектов инженерной инфраструктуры (линейных объектов водоснабжения, водоотведения, электроснабжения, теплоснабжения, газоснабжения, телефонизации, телекоммуникации)» согласно приложению 9 к настоящему постановлению;

- «Карта 7.1. Карта планируемого размещения объектов транспортной инфраструктуры» согласно приложению 10 к настоящему постановлению;

- «Карта 7.2. Карта планируемого размещения объектов транспортной инфраструктуры» согласно приложению 11 к настоящему постановлению;

- «Карта 8.1. Карта планируемого размещения объектов социальной инфраструктуры (образования, культуры, здравоохранения, физической культуры и массового спорта), объектов промышленного и агропромышленного комплекса, иных объектов. Карта административных границ. Карта функциональных зон» согласно приложению 12 к настоящему постановлению;

- «Карта 8.2. Карта планируемого размещения объектов социальной инфраструктуры (образования, культуры, здравоохранения, физической культуры и массового спорта), объектов промышленного и агропромышленного комплекса, иных объектов. Карта административных границ. Карта функциональных зон» согласно приложению 13 к настоящему постановлению;

- «Карта 9.1. Карта административных границ» согласно приложению 14 к настоящему постановлению;

- «Карта 9.2. Карта административных границ» согласно приложению 15 к настоящему постановлению.

2. Департаменту градостроительного развития территории Нижегородской области:

2.1. В течение семи дней направить настоящее постановление главе местного самоуправления Большемостовского сельсовета Ковернинского муниципального района Нижегородской области.

2.2. Обеспечить размещение настоящего постановления на официальном сайте Правительства Нижегородской области в информационно-телекоммуникационной сети «Интернет».

3. Рекомендовать администрации Большемостовского сельсовета Ковернинского муниципального района Нижегородской области:

3.1. Обеспечить размещение генерального плана сельского поселения Большемостовский сельсовет Ковернинского муниципального района Нижегородской области на официальном сайте администрации Ковернинского муниципального района Нижегородской области в информационно-телекоммуникационной сети «Интернет».

3.2. Обеспечить размещение генерального плана сельского поселения Большемостовский сельсовет Ковернинского муниципального района Нижегородской области в Федеральной государственной информационной системе территориального планирования не позднее десяти дней со дня его утверждения.

3.3. В течение шести месяцев со дня принятия настоящего постановления подготовить карту (план) границ населенных пунктов, входящих в состав сельского поселения Большемостовский сельсовет Ковернинского муниципального района Нижегородской области, и направить в филиал федерального государственного бюджетного учреждения «Федеральная кадастровая палата Федеральной службы государственной регистрации, кадастра и картографии» по Нижегородской области в форме электронного документа, подготовленного в соответствии с Правилами предоставления документов, направляемых или предоставляемых в соответствии с частями 1, 3 - 13, 15 статьи 32 Федерального закона от 13 июля 2015 года № 218 "О государственной регистрации недвижимости" в федеральный орган исполнительной власти (его территориальные органы), уполномоченный Правительством Российской Федерации на осуществление государственного кадастрового учета, государственной регистрации прав, ведение Единого государственного реестра недвижимости и предоставление сведений, содержащихся в Едином государственном реестре недвижимости, утвержденными постановлением Правительства Российской Федерации от 31 декабря 2015 года № 1532.

3.4. В течение шести месяцев со дня принятия настоящего постановления разработать и утвердить программу комплексного развития

систем коммунальной инфраструктуры, программу комплексного развития транспортной инфраструктуры и программу комплексного развития социальной инфраструктуры поселения и направить в департамент градостроительного развития территории Нижегородской области в соответствии с частью 5 статьи 26 Градостроительного кодекса Российской Федерации.

4. Аппарату Правительства Нижегородской области обеспечить опубликование настоящего постановления.

И.о. временно исполняющего
обязанности Губернатора



Е.Б.Люлин

ПРИЛОЖЕНИЕ 1
к постановлению Правительства
Нижегородской области
от 2 ноября 2017 года № 782

**ПОЛОЖЕНИЕ
О ТЕРРИТОРИАЛЬНОМ ПЛАНИРОВАНИИ
СЕЛЬСКОГО ПОСЕЛЕНИЯ БОЛЬШЕМОСТОВСКИЙ
СЕЛЬСОВЕТ КОВЕРНИНСКОГО МУНИЦИПАЛЬНОГО
РАЙОНА НИЖЕГОРОДСКОЙ ОБЛАСТИ**

Проект генерального плана сельского поселения Большемостовский сельсовет Ковернинского муниципального района Нижегородской области (далее — генеральный план) подготовлен на основании постановления администрации Ковернинского муниципального района Нижегородской области от 10 апреля 2014 года № 181 «О разработке проектов генеральных планов поселений».

Генеральный план сельского поселения Большемостовский сельсовет Ковернинского муниципального района Нижегородской области разработан в существующих границах сельского поселения на период 20 лет, с выделением первоочередных мероприятий (первая очередь – 2022 год, расчетный срок – 2037 год).

ГЛАВА 1. Показатели генерального плана

В соответствии с целями и задачами территориального планирования с учётом прогнозных показателей в отношении численности населения сельского поселения Большемостовский сельсовет, с использованием соответствующих расчётов, оценок и обоснований настоящим генеральным планом определены следующие показатели, представленные в таблице 1 «Показатели генерального плана».

Таблица 1

Показатели генерального плана

№ п/п	Наименование показателя	Единица измерения	Современное состояние	На первую очередь до 2022 г.	На расчетный срок до 2037 г.
1	2	3	4	5	6
1	ТЕРРИТОРИЯ СЕЛЬСКОГО ПОСЕЛЕНИЯ БОЛЬШЕМОСТОВСКИЙ СЕЛЬСОВЕТ*				
1.1	Общая площадь земель в установленных границах	га	80 273,0	79 998,5*	79 998,5*
		%	100	99,7	99,7
1.2	Общая площадь земель в границах населенных пунктов	га	1 927,4	1 885,9	1 885,9
		%	2,4	2,4	2,4
2	ЧИСЛЕННОСТЬ НАСЕЛЕНИЯ				
2.1	Общая численность постоянного населения	чел.	3357	3502	3976
		% роста (падения) от существующей численности по-	-	4	18

		стоянного населения			
2.2	Возрастная структура населения				
2.2.1	население младше трудоспособного возраста	чел.	529	-	-
		% от общей численности населения	15,8	-	-
2.2.2	население в трудоспособном возрасте	чел.	1967	-	-
		% от общей численности населения	58,6	-	-
2.2.3	население старше трудоспособного возраста	чел.	371	-	-
		% от общей численности населения	11,1	-	-
3	ЖИЛИЩНЫЙ ФОНД				
3.1	Общий объем жилищного фонда	тыс. м ² общей площади квартир	108,79	113,47	128,82
		количество домов	1690	-	-
3.2	Средняя обеспеченность населения общей площадью квартир	м ² /чел.	32,4	32,4	32,4
4	ОБЪЕКТЫ СОЦКУЛЬТБЫТА				
4.1	Объекты учебно-образовательного назначения				
4.1.1	Детский сад	объект (мест)	2 (103)	2 (103)	4(223)
4.1.2	Начальная школа-сад	объект (мест)	3(76)	3(76)	3(76)
4.1.3	Общеобразовательные школы	объект (мест)	1 (125)	1 (125)	1 (125)
4.1.4	Коррекционная школа	объект (мест)	1(98)	1(98)	1(98)
4.2	Объекты здравоохранения				
4.2.1	ФАП	объект	3	3	3
4.3	Объекты культурно-досугового назначения				
4.3.1	Клуб	объект (мест)	3 (274)	4 (474)	4(474)
4.3.2	Отделение связи	объект	5	5	5
4.4	Объекты административно-делового назначения				
4.4.1	Администрация	объект	2	2	2
4.5	Объекты жилищно-коммунального хозяйства				
4.5.1	Пожарная часть	объект (а/машин)	4(5)	4(5)	4(5)
4.6	Объекты специального назначения				
4.6.1	Кладбища	(га)	35,4	35,4	35,42
4.7	Объекты торгового назначения				
4.7.1	Магазин	объект (кв.м)	9 (176)	9 (176)	9 (176)
5	ТРАНСПОРТНАЯ ИНФРАСТРУКТУРА				
5.1	Протяженность автомобильных дорог – всего, в том числе	км	155,803	155,803	155,803
5.1.1	регионального значения	км	55,653	55,653	55,653
5.1.2	межмуниципального значения	км	100,15	100,15	100,15
5.1.3	прочие автомобильные дороги	км	-	-	-
6	ИНЖЕНЕРНАЯ ИНФРАСТРУКТУРА				
6.1	Водоснабжение				
6.1.1	Водопотребление – всего, в том числе:	м ³ /в сутки	-	494,93	752,38
	- на хозяйственно-питьевые	м ³ /в сутки	-	314,24	490,68

	нужды				
6.1.2	Протяженность сетей	км	10,90	15,90	15,90
6.2	Водоотведение				
6.2.1	Общее поступление сточных вод	м ³ /в сутки	-	331,57	440,18
6.2.2	Протяженность сетей	км	-	10,6	10,6
6.3	Электроснабжение				
6.3.1	Потребление электроэнергии на 1 чел. в год	кВт	-	950	950
6.3.2	Протяженность сетей :	км	215,93	215,93	215,93
6.3.3	ТП	объект	76	76	76
6.4	Связь				
6.4.1	Протяженность сетей	км	97,31	97,31	97,31
6.5	Газоснабжение				
6.5.1	Потребление газа – всего, в том числе:	нм ³ /год	-	1050,6	1192,8
6.5.2	Источники подачи газа	отвод от магистрального газопровода Саратов-Горький-Череповец			
6.5.3	Протяженность сетей, в том числе:	км	49,21	51,71	235,49
	магистральный газопровод	км	-	-	-
	газопровод высокого давления	км	31,33	31,58	146,65
	газопровод низкого давления	км	17,88	20,13	88,84
	ГРП	объект	7	52	52

* - Согласно Федерального закона от 6 октября 2003 года №131-ФЗ «Об общих принципах организации местного самоуправления Российской Федерации» изменение границ муниципального образования осуществляется законом субъекта Российской Федерации).

ГЛАВА 2. Положения по реализации функционального зонирования генерального плана

Таблица 2

Сведения и параметры функциональных зон

№ п/п	Наименование функциональной зоны	Площадь зоны, га	Параметры функциональной зоны	Сведения о планируемых для размещения объектах федерального значения, объектах регионального значения, объектах местного значения, за исключением линейных объектов
1	2	3	4	5

1.	Зона индивидуальной жилой застройки постоянного проживания	1214,40	<p>Максимально допустимый коэффициент застройки зоны - 60%</p> <p>Максимальная этажность - 3</p> <p>Максимальная высота объектов капитального строительства 14 м</p> <p>Рекомендуемая плотность населения 15-45 чел/га</p> <p>Рекомендуемые размеры земельных участков 400-1000 м²</p>	<p>Индивидуальные жилые дома, хозяйственные постройки; строения для содержания мелких домашних животных и птицы, не требующих выпаса;</p> <p>отдельно стоящие, встроенно-пристроенные магазины, объекты общественного питания, парикмахерские общей площадью не более 50 кв.м;</p> <p>отделения почтовой связи;</p> <p>амбулаторно-поликлинические учреждения, дошкольные образовательные учреждения;</p> <p>клубы, библиотеки, музеи;</p> <p>спортивные площадки, спортивные корпуса, бассейны;</p> <p>административные здания для размещения органов управления;</p> <p>объекты для размещения органов по обеспечению законности и охраны порядка;</p> <p>объекты пожарной охраны;</p> <p>объекты инженерной инфраструктуры.</p>
2.	Зона жилой застройки средней этажности	15,54	<p>Максимально допустимый коэффициент застройки зоны - 70%</p> <p>Максимальная этажность - 4</p> <p>Максимальная высота объектов капитального строительства 20 м</p> <p>Рекомендуемая плотность населения 50-250 чел/га</p> <p>Рекомендуемые размеры земельных участков от 400 м²</p>	<p>Среднеэтажные многоквартирные дома до 4-х этажей;</p> <p>малоэтажные многоквартирные дома до 3-х этажей;</p> <p>жилые дома блокированной и коттеджной застройки с приусадебным участком;</p> <p>отдельно стоящие, встроенно-пристроенные магазины, объекты общественного питания, парикмахерские общей площадью не более 100 кв.м;</p> <p>отделения почтовой связи;</p> <p>амбулаторно-поликлинические учреждения;</p> <p>дошкольные образовательные учреждения, клубы, библиотеки, музеи;</p> <p>спортивные площадки, спортивные корпуса, бассейны;</p> <p>административные здания для размещения органов управления;</p> <p>объекты для размещения органов по обеспечению законности и охраны порядка;</p> <p>объекты инженерной инфраструктуры.</p>

3.	Зона административно-делового назначения	6,20	<p>Максимально допустимый коэффициент застройки зоны - 70%</p> <p>Максимальная этажность - 4</p> <p>Максимальная высота объектов капитального строительства 20 м</p>	<p>Объекты розничной торговли, торговые центры, объекты общественного питания; объекты мелкоякого бытового ремонта; строительство и эксплуатация зданий, строений и сооружений общественно-делового вида; административные здания, офисы; общественные организации; банки, отделения банков, страховые компании; адвокатские конторы, юридические консультации, нотариальные конторы и др.; отделения и участковые пункты полиции; отделения связи; почтовые отделения, телефонные и телеграфные станции, междугородные переговорные пункты; гостиницы, мотели, гостевые дома, центры обслуживания туристов, туристические агентства; музеи, выставочные залы, художественные салоны; залы аттракционов, бильярдные, танцзалы, дискотеки, компьютерные центры, интернет-кафе, кинотеатры, библиотеки; спортивные клубы, спортивные залы и площадки; дома быта, приемные пункты прачечных и химчисток, прачечные самообслуживания, пошивочные ателье, ремонтные мастерские бытовой техники, мастерские по пошиву и ремонту обуви, мастерские по ремонту часов, парикмахерские и косметические салоны и другие объекты обслуживания; жилищно-коммунальные организации — управляющие компании, жилищно-эксплуатационные и аварийно-диспетчерские службы, объекты инженерной инфраструктуры; среднеэтажная смешанная жилая застройка, в т.ч. с размещением в нижних этажах объектов делового, культурного, обслуживающего и коммерческого назначения; автостанции, транспортные агентства по продаже авиа- и железнодорожных билетов и предоставлению прочих сервисных услуг; центры по предоставлению полиграфических услуг; общественные туалеты; стационарные и амбулаторно-поликлинические учреждения; аптечные учреждения; медицинские кабинеты; пункты оказания первой медицинской помощи.</p>
4.	Зона объектов культурного назначения	2,57	<p>Максимально допустимый коэффициент застройки зоны - 40%</p> <p>Максимальная этажность - не установлена.</p> <p>Максимальная высота объектов капитального строительства 40 м</p>	Культурные объекты

5.	Зона учебно-образовательного назначения	12,75	Максимально допустимый коэффициент застройки зоны - 70% Максимальная этажность - 4 Максимальная высота объектов капитального строительства 20 м	Объекты капитального строительства, предназначенные для просвещения, дошкольного, начального, среднего общего и высшего профессионального образования; спортивные площадки, спортивные корпуса, бассейны; предприятия общественного питания (столовые); пункты оказания первой медицинской помощи; автомобильные стоянки перед участками детских образовательных учреждений; объекты пожарной охраны (гидранты, резервуары, пожарные водоемы); скульптурные композиции, фонтаны и другие объекты ландшафтного дизайна; объекты инженерной инфраструктуры.
6.	Зона объектов спортивного назначения	2,24	Максимально допустимый коэффициент застройки зоны - 70% Максимальная этажность - 4 Максимальная высота объектов капитального строительства 20 м	Объекты спортивного назначения; предприятия общественного питания (столовые); пункты оказания первой медицинской помощи; автомобильные стоянки перед спортивными объектами; объекты пожарной охраны (гидранты, резервуары, пожарные водоемы); скульптурные композиции, фонтаны и другие объекты ландшафтного дизайна; объекты инженерной инфраструктуры.
7.	Зона производства и переработки сельскохозяйственной продукции	114,77	Максимально допустимый коэффициент застройки зоны - 70% Максимальная этажность - 4 Максимальная высота объектов капитального строительства 20 м	Объекты по производству и переработки сельскохозяйственной продукции; теплицы; объекты розничной и оптовой торговли.
8.	Зона сельских природных территорий	588,6	Не установлены	Лесные массивы; лесопарки, лугопарки; лесополосы санитарно-защитных зон без размещения в них производственных объектов; элементы дизайна, скульптурные композиции, объекты декоративно-монументального искусства, малые архитектурные формы.
9.	Зона производственных, коммунально-складских объектов и объектов инженерной инфраструктуры	37,00	Максимально допустимый коэффициент застройки зоны - 70% Максимальная этажность - 4 Максимальная высота объектов капитального строительства 20 м	Производственные и коммунально-складские объекты; объекты транспортной инфраструктуры; объекты розничной и оптовой торговли; пожарные депо и посты; ветеринарные клиники; автомойки, индивидуальные гаражи, места долговременного хранения автомобилей, автозаправочные станции
10.	Зона ритуального назначения	36,18	-	Кладбища смешанного и традиционного захоронения, колумбарии; организации похоронного обслуживания; предприятия по изготовлению ритуальных принадлежностей, надгробий; дома траурных обрядов; дома поминальных обедов; склепы; аптечные учреждения; культовые объекты; магазины по продаже ритуальных принадлежностей.

11.	Зона сельскохозяйственных угодий	17206,46	Не установлены	Пашни, сенокосы, пастбища; земли, занятые многолетними насаждениями.
12.	Зона мест общего пользования (парки, бульвары, скверы)	1,18	Не установлены	Размещение объектов в целях проведения досуга населения: - парки, набережные, искусственные водоемы и водные устройства; - малые архитектурные формы; - декоративные бассейны, водные сооружения; - игровые площадки, спортплощадки; - прокат игрового и спортивного инвентаря; - комплексы аттракционов, игровые залы, бильярдные; - танцплощадки, дискотеки, летние театры и эстрады; - рекреационные помещения для отдыха сезонного типа; - предприятия общественного питания (кафе, летние кафе, рестораны); - тир, пляжи.
13.	Зона древесно-кустарниковой растительности	60925,38	Не установлены	Древесно-кустарниковая растительность.

ГЛАВА 3. Предложения и мероприятия по территориальному планированию

Таблица 3

Сведения о видах, назначении и наименованиях планируемых для размещения объектов поселения, их основные характеристики, их местоположение

№ п/п	Наименование планируемого для размещения объекта, основные характеристики объекта	Для каких целей предлагается	Местоположение объекта (для объектов местного значения, не являющихся линейными объектами, указываются функциональные зоны)
1	2	3	4
1. Развитие инженерной инфраструктуры			
А. Водоснабжение			
1.1	Проведение реконструкции и модернизации существующих сетей и сооружений с большим износом	В целях создания комфортных условий жизнедеятельности	
1.2	Строительство единого водозабора (водовод 5 км). Протяженность водовода в границах сельского поселения Большемоштовский сельсовет 4,8 км		
1.3	Обустройство новых и приведение в соответствие существующих зон санитарной охраны водозаборов и водопроводов хозяйственно-питьевого назначения в соответствии с СанПиН 2.1.4.1110-02		
Б. Водоотведение			
1.4	Строительство канализационной насосной станции в д. Большие мосты	1. В целях создания комфортных условий жизнедеятельности, с учетом развития производственных мощностей и нового жи-	Зона производственных, коммунально-складских объектов и объектов инженерной инфраструктуры
1.5	Строительство сетей канализации в д.		

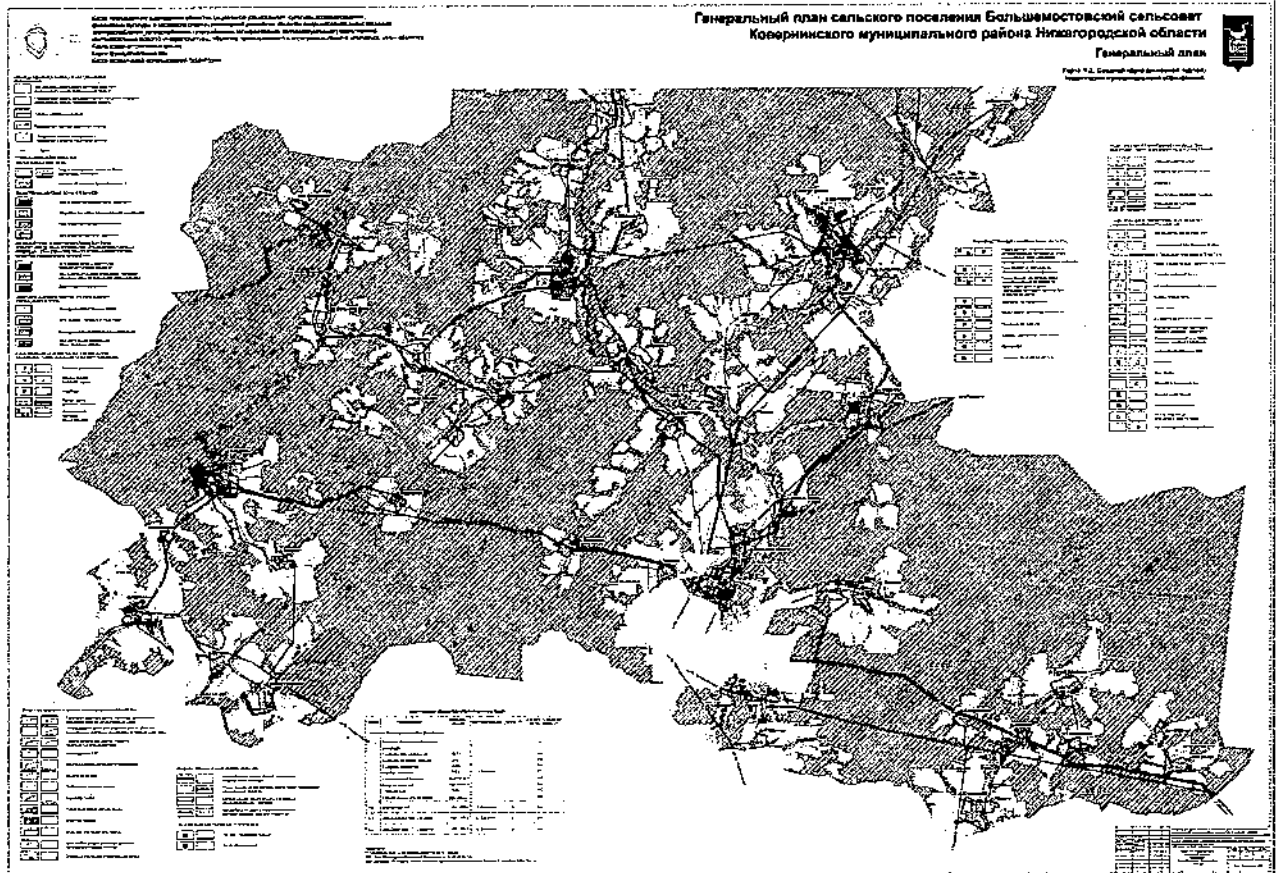
	Б.Мосты, протяжённостью 5.80 км.	лично-гражданского строительства.	Зона производственных, коммунально-складских объектов и объектов инженерной инфраструктуры
1.6	Создание централизованной системы водоотведения протяжённостью 4.80 км с комплектом очистных сооружений, производительностью не менее 75 м ³ /сут, д.Каменное	2. Улучшение экологической обстановки и условий природопользования.	
В. Газоснабжение			
1.7	Строительство газопровода высокого давления 1 категории до д. Малые Мосты, протяжённостью 0,10 км с установкой ШРП в этом населенном пункте	В целях создания комфортных условий жизнедеятельности	
1.8	Строительство газопровода низкого давления в д. Марково, протяжённостью 2,25 км	В целях создания комфортных условий жизнедеятельности	
1.9	Строительство газопровода высокого давления 1 категории до д.д. Черное, Тихоново, Федорово, Шадрино, Копани, Никитино, Калениха, Остра, Овсянниково, общей протяжённостью 27,51 км с установкой ШРП в этих населенных пунктах		
1.10	Строительство газопровода высокого давления 1 категории от д. Б. Круты до д.д. Шмаки, Бол. Доли, Бобыльск, Чудово, общей протяжённостью 13,40 км с установкой ШРП в этих населенных пунктах		
1.11	Строительство газопровода высокого давления 1 категории от д. Б. Круты до д.д. Шеломки, Романово, Мал. Круты, Мягкие, Марковка общей протяжённостью 11,28 км с установкой ШРП в этих населенных пунктах		
1.12	Строительство газопровода высокого давления 1 категории до д. Захватово протяжённостью 1,00 км с установкой ШРП в этом населенном пункте		
1.13	Строительство газопровода высокого давления 1 категории до д.Лужки, протяжённостью 0,10 км с установкой ШРП в этом населенном пункте		
1.14	Строительство газопровода высокого давления 1 категории от д. Каменное до д. Галанино, протяжённостью 1,55 км с установкой ШРП в этих населенном пункте		
1.15	Строительство газопровода высокого давления 1 категории от д. Каменное до д.д. Короткое и Бел. Пруды, общей протяжённостью 13,38 км с установкой ШРП в этих населенных пунктах		
1.16	Строительство газопровода высокого давления 1 категории от с. Горевое до населенных пунктов с. Федорово, д. Наумово, д. Смоленное, выс. Успенский, с.п. Бориха, д. Высоково, поч. Семенов и д. Пичугино, общей протяжённостью 21,30 км с установкой ШРП в этих населенных пунктах		
1.17	Строительство газопровода высокого давления 1 категории до д. Талицы, протяжённостью 2,31 км с установкой ШРП в этом населенном пункте		
1.18	Строительство газопровода высокого давления 1 категории до д.д. Смородино, Бетино, Гладышево, Сухая Хохлома, Степаново, Гомино, поч. Иванов, поч. Конев, общей протяжённостью 16.43 км с установкой ШРП в этих	В целях создания комфортных условий жизнедеятельности	

	населенных пунктах		
1.19	Строительство газопровода высокого давления I категории до д.д. Щегольное, Студенцы, общей протяженностью 2,82 км с установкой ШРП в этих населенных пунктах		
1.20	Строительство газопровода низкого давления в с.п. Бориха, протяженностью 1,70 км		
1.21	Строительство газопровода низкого давления в выс. Успенский, протяженностью 0,99 км		
1.22	Строительство газопровода низкого давления в д. Высоково, протяженностью 2,14 км		
1.23	Строительство газопровода низкого давления в поч. Семенов, протяженностью 0,67 км		
1.24	Строительство газопровода низкого давления в д. Личугино, протяженностью 0,87 км		
1.25	Строительство газопровода низкого давления в д. Наумово, протяженностью 2,26 км		
1.26	Строительство газопровода низкого давления в с. Федорово, протяженностью 1,08 км		
1.27	Строительство газопровода низкого давления в д. Смоленое, протяженностью 0,91 км		
1.28	Строительство газопровода низкого давления в д. Белые Пруды, протяженностью 2,08 км		
1.29	Строительство газопровода низкого давления в д. Короткое, протяженностью 1,24 км		
1.30	Строительство газопровода низкого давления в д. Захватово, протяженностью 1,31 км		
1.31	Строительство газопровода низкого давления в д. Лужки, протяженностью 0,90 км		
1.32	Строительство газопровода низкого давления в д. Галанино, протяженностью 0,90 км		
1.33	Строительство газопровода низкого давления в д. Каменное, протяженностью 0,52 км		
1.34	Строительство газопровода низкого давления в д. Марковка, протяженностью 1,07 км		
1.35	Строительство газопровода низкого давления в д. Мягкие, протяженностью 1,14 км		
1.36	Строительство газопровода низкого давления в д. Романово, протяженностью 1,77 км		
1.37	Строительство газопровода низкого давления в д. Малые Круты, протяженностью 1,12 км		
1.38	Строительство газопровода низкого давления в д. Шеломки, протяженностью 1,77 км		
1.39	Строительство газопровода низкого давления в д. Большие Круты, протяженностью 1,74 км		
1.40	Строительство газопровода низкого давления в д. Язвицы, протяженностью 1,46 км с установкой ШРП в этом населенном пункте	В целях создания комфортных условий жизнедеятельности	
1.41	Строительство газопровода низкого давления в д. Коловодь, протяженностью 1,90 км		
1.42	Строительство газопровода низкого давления в д. Бобыльск, протяженностью 1,17 км		
1.43	Строительство газопровода низкого давления в д. Большие Доли, протяженностью 1,05 км		
1.44	Строительство газопровода низкого давления в д. Шмаки, протяженностью 1,23 км		
1.45	Строительство газопровода низкого давления в д. Чудово, протяженностью 0,45 км		
1.46	Строительство газопровода низкого давления в д. Федорово, протяженностью 0,98 км		
1.47	Строительство газопровода низкого давления		

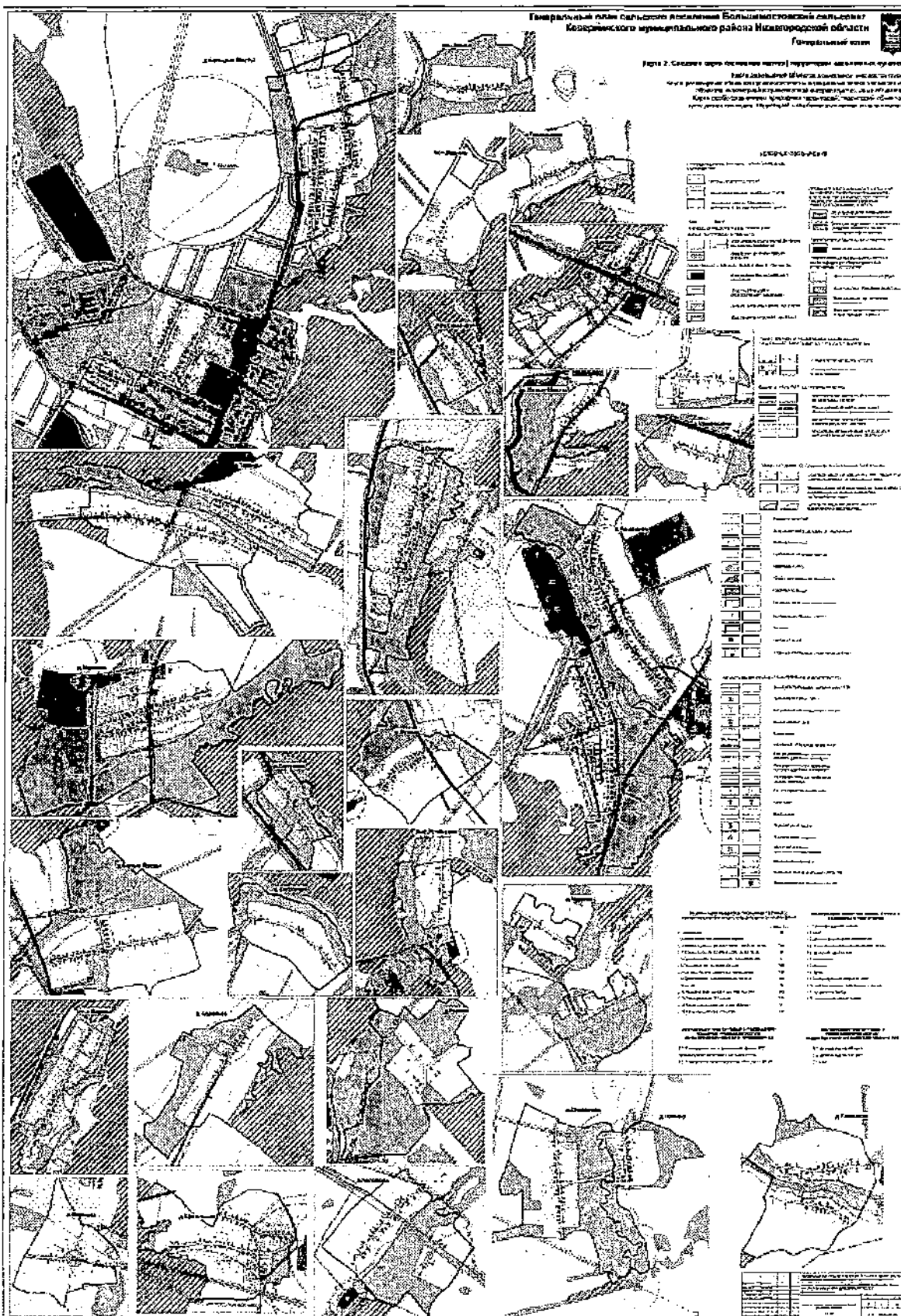
	в д. Черные, протяженностью 1,12 км		
1.48	Строительство газопровода низкого давления в д. Тихоново, протяженностью 1,05 км		
1.49	Строительство газопровода низкого давления в д. Шадрино, протяженностью 5,49 км		
1.50	Строительство газопровода низкого давления в д. Никитино, протяженностью 0,57 км		
1.51	Строительство газопровода низкого давления в д. Копани, протяженностью 1,20 км		
1.52	Строительство газопровода низкого давления в д. Калениха, протяженностью 2,20 км		
1.53	Строительство газопровода низкого давления в д. Остра, протяженностью 1,58 км		
1.54	Строительство газопровода низкого давления в д. Овсянниково, протяженностью 1,43 км		
1.55	Строительство газопровода низкого давления в д. Малые Мосты, протяженностью 0,96 км		
1.56	Строительство газопровода низкого давления в д. Большие Мосты, протяженностью 0,32 км		
1.57	Строительство газопровода низкого давления в д. Талицы, протяженностью 3,89 км		
1.58	Строительство газопровода низкого давления в д. Щегольное, протяженностью 2,96 км		
1.59	Строительство газопровода низкого давления в д. Студенцы, протяженностью 0,89 км		
1.60	Строительство газопровода низкого давления в д. Смородино, протяженностью 0,91 км	В целях создания комфортных условий жизнедеятельности	
1.61	Строительство газопровода низкого давления в д. Бетино, протяженностью 1,42 км		
1.62	Строительство газопровода низкого давления в д. Степаново, протяженностью 1,61 км		
1.63	Строительство газопровода низкого давления в д. Гомино, протяженностью 0,72 км		
1.64	Строительство газопровода низкого давления в д. Сухая Хохлома, протяженностью 1,81 км		
1.65	Строительство газопровода низкого давления в д. Гладышево, протяженностью 0,89 км		
1.66	Строительство газопровода низкого давления в поч. Иванов, протяженностью 0,97 км		
1.67	Строительство газопровода низкого давления в поч. Конев, протяженностью 0,91 км		
Г. Теплоснабжение			
1.68	Строительство газовой котельной к детскому саду в д. Марково	В целях создания комфортных условий жизнедеятельности	Зона учебно-образовательного назначения
2. Развитие объектов капитального строительства социального назначения и обслуживания населения			
А. Объекты образования			
2.1	Строительство детского сада в д. Бетино, по мере необходимости, на 20 мест	1. Повышение уровня образования. 2. В целях создания комфортных условий жизнедеятельности.	Зона учебно-образовательного назначения
2.2	Строительство детского сада в д. Большие Мосты, по мере необходимости, на 100 мест	1. Повышение уровня образования. 2. В целях создания комфортных условий жизнедеятельности.	Зона учебно-образовательного назначения
Б. Объекты культуры и искусства			
2.3	Строительство клуба в д. Каменное на 200 мест	В целях создания комфортных условий жизнедеятельности	Зона административно-делового назначения
В. Объекты пожарной охраны			

2.4	Строительство подразделения пожарной охраны в д. Наумово	В целях создания комфортных условий жизнедеятельности	Зона производственных, коммунально-складских объектов и объектов инженерной инфраструктуры
3. Развитие транспортной инфраструктуры			
Строительство объектов капитального строительства транспортной инфраструктуры			
3.1	Строительство автомобильной дороги Подъезд к животноводческому комплексу в д.Марково, протяженность 1,2 км	Обеспечение круглогодичной транспортной доступности, в том числе на общественном транспорте.	
3.2	Организация асфальтобетонного покрытия автомобильной дороги Подъезд к д.Гладышево V категории, протяженность 0,4км	Обеспечение круглогодичной транспортной доступности, в том числе на общественном транспорте.	
3.3	Организация асфальтобетонного покрытия автомобильной дороги Подъезд к д.Язвины V категории, протяженность 1,0 км	Обеспечение круглогодичной транспортной доступности, в том числе на общественном транспорте.	
3.4	Организация асфальтобетонного покрытия автомобильной дороги Подъезд к д .Ключи V категории, протяженность 0,7 км	Обеспечение круглогодичной транспортной доступности, в том числе на общественном транспорте.	

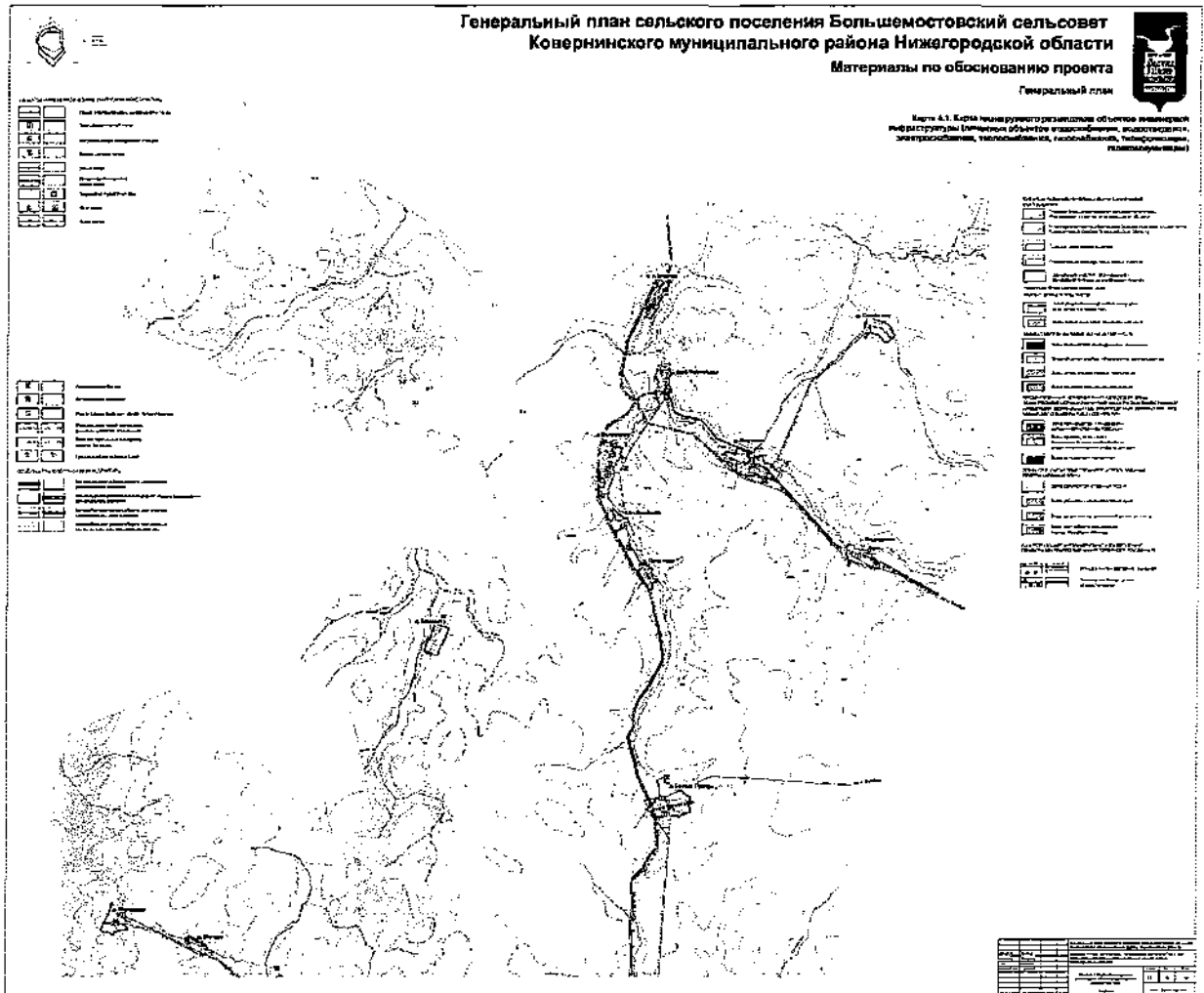
ПРИЛОЖЕНИЕ 3
к постановлению Правительства
Нижегородской области
от 2 ноября 2017 года № 782



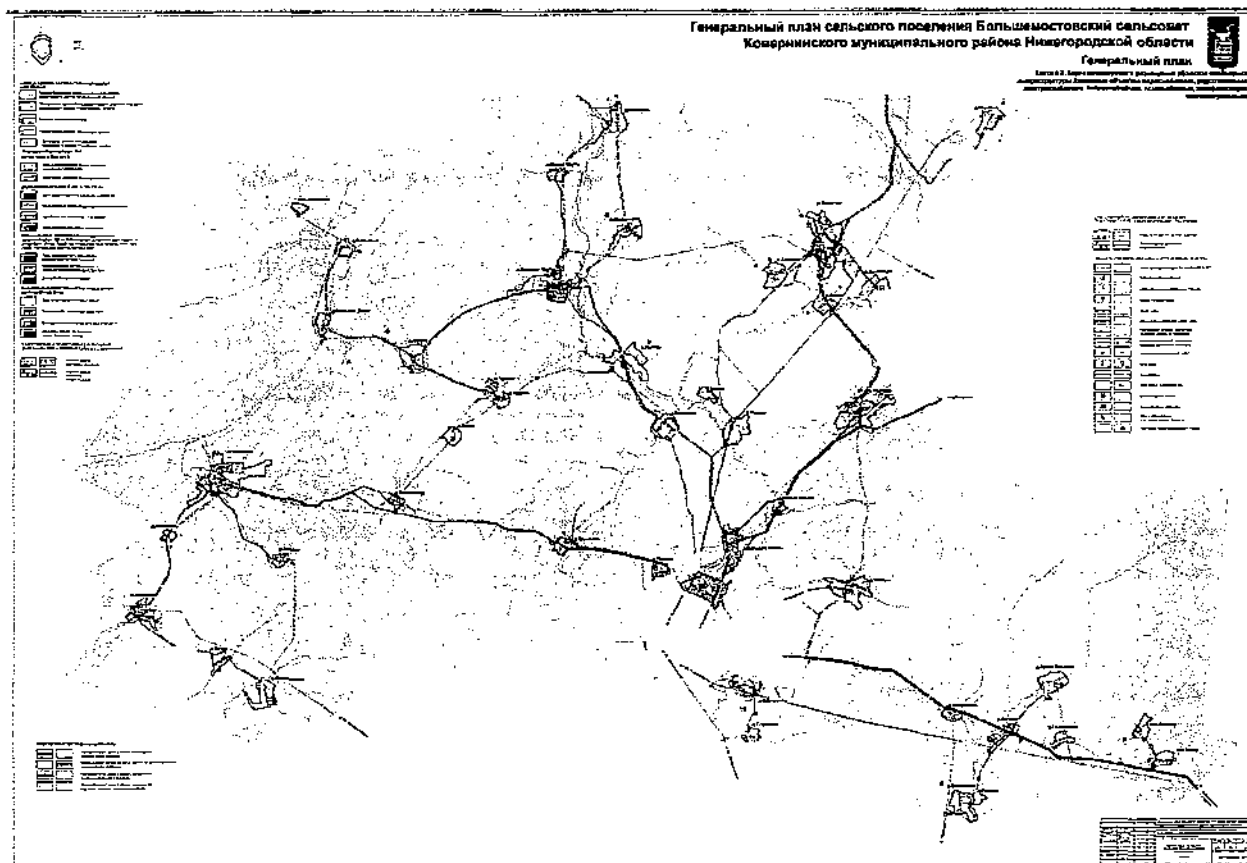
ПРИЛОЖЕНИЕ 4
к постановлению Правительства
Нижегородской области
от 2 ноября 2017 года № 782



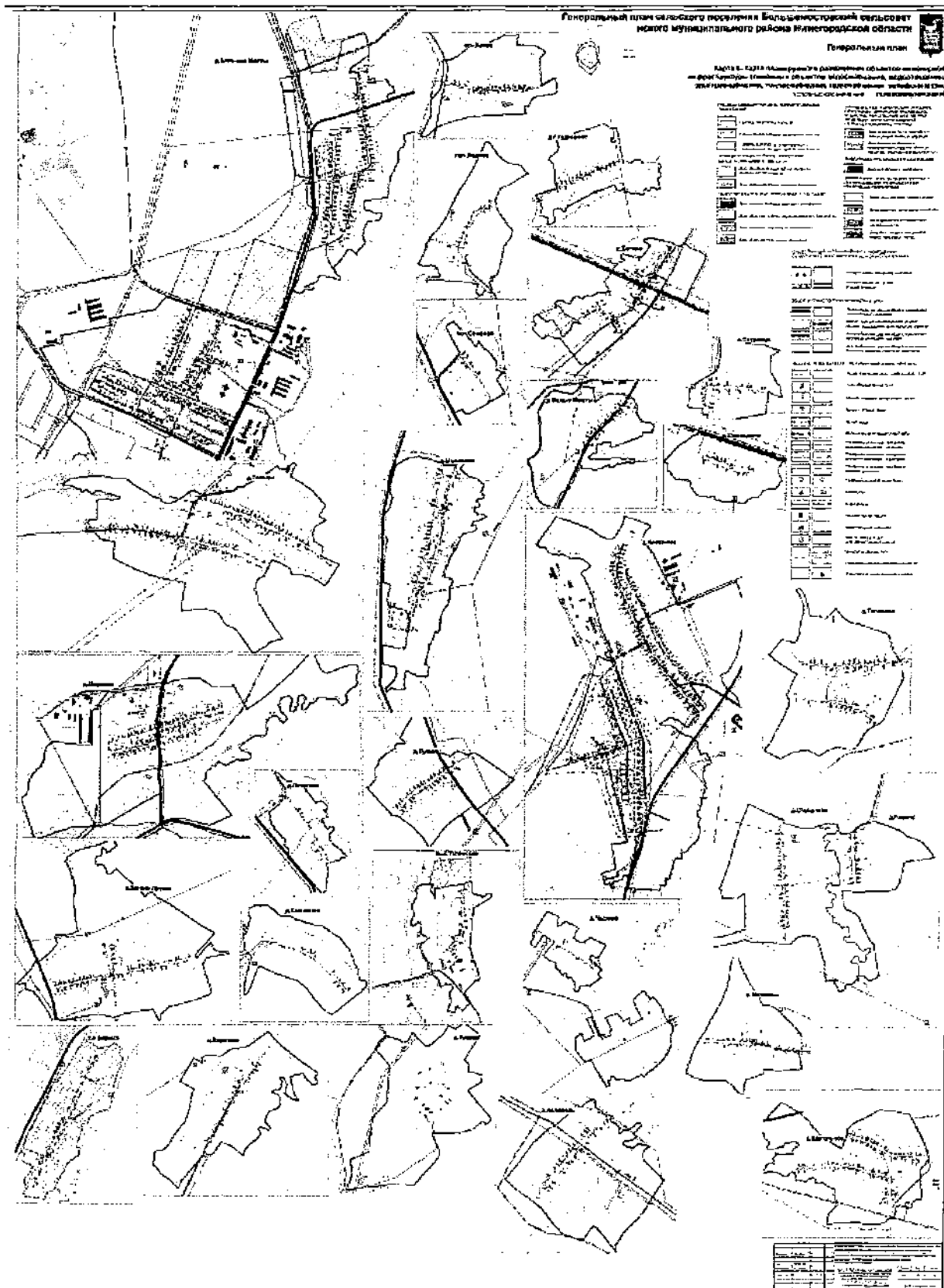
ПРИЛОЖЕНИЕ 6
к постановлению Правительства
Нижегородской области
от 2 ноября 2017 года № 782



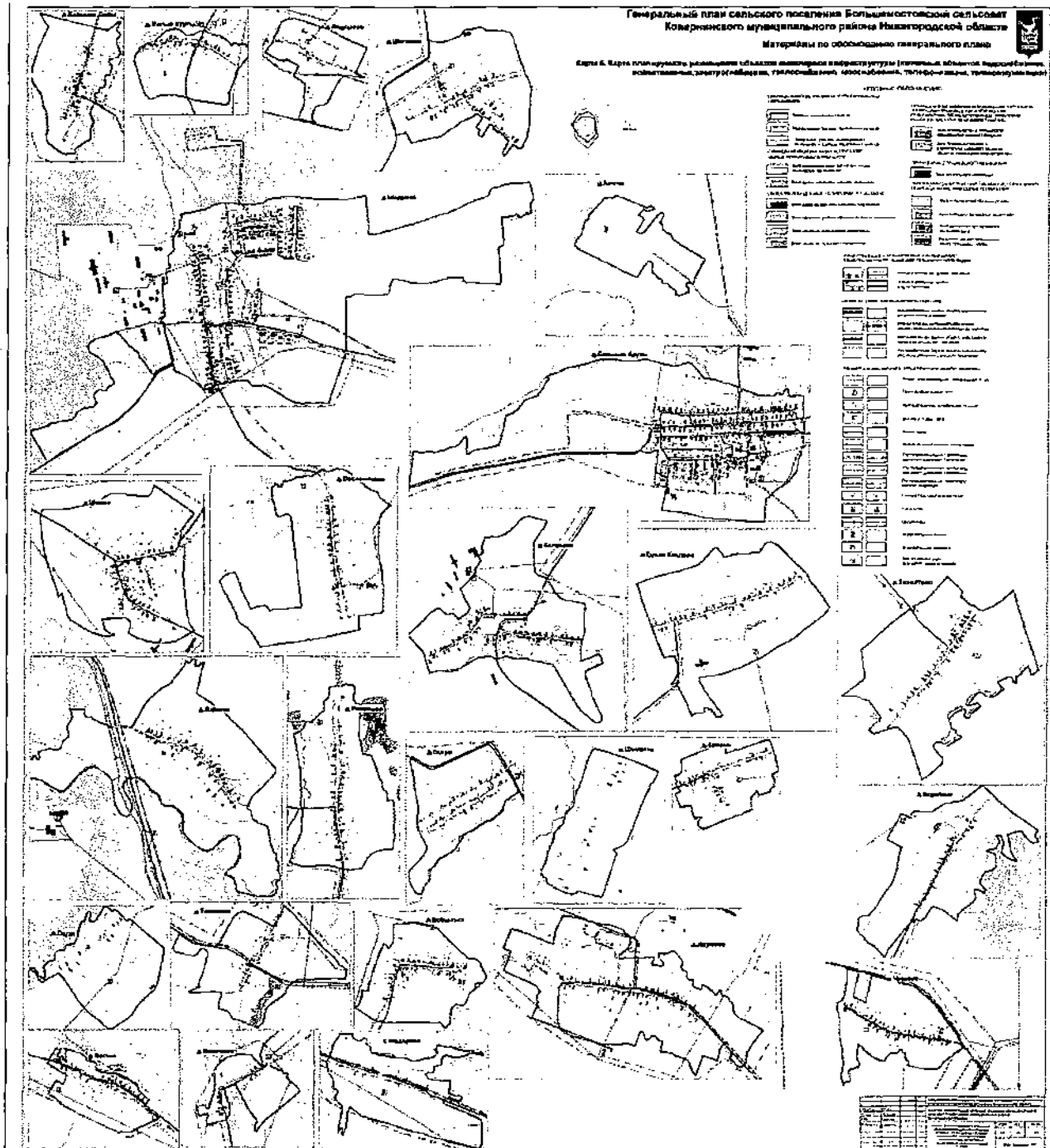
ПРИЛОЖЕНИЕ 7
к постановлению Правительства
Нижегородской области
от 2 ноября 2017 года № 782



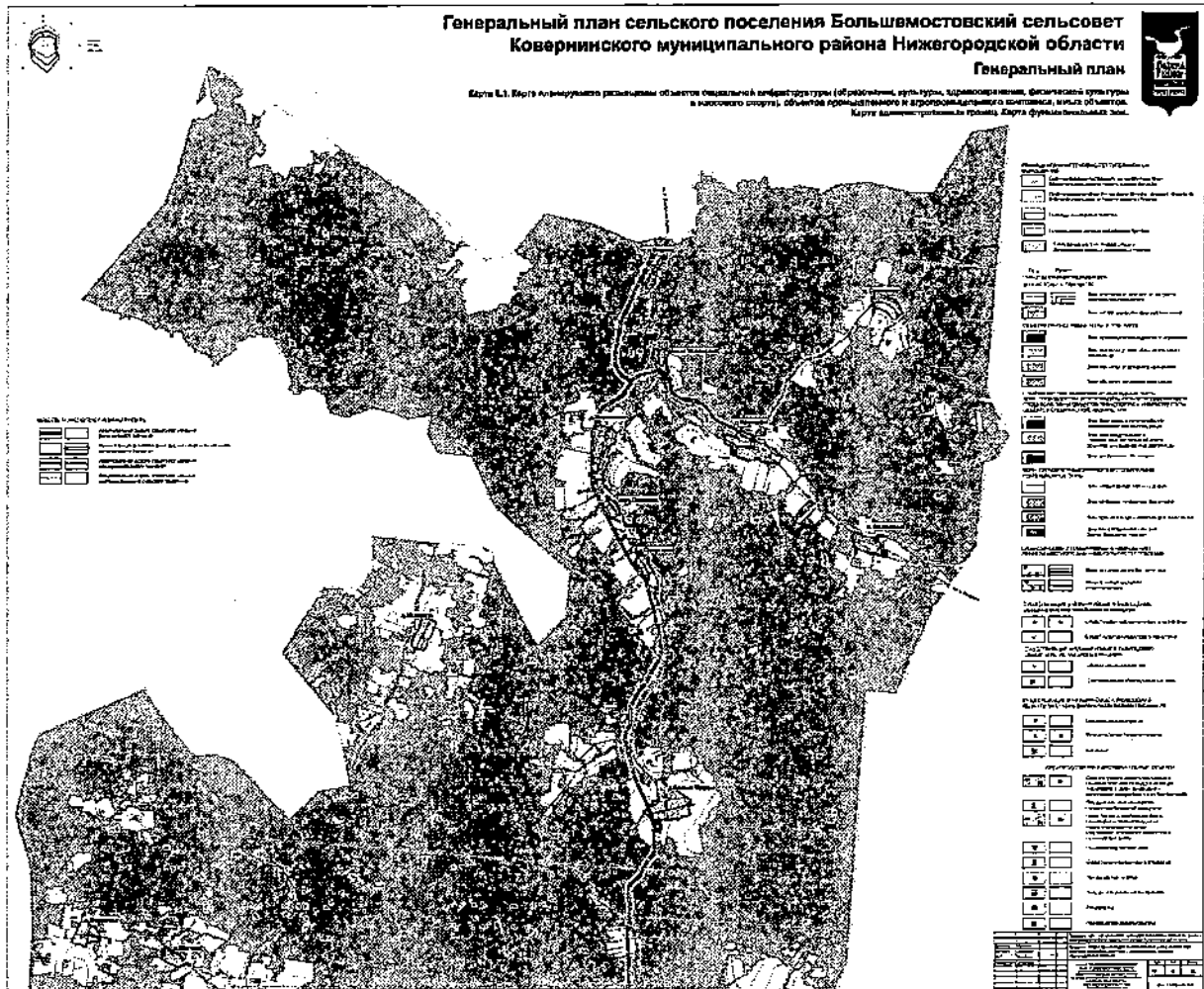
ПРИЛОЖЕНИЕ 8
к постановлению Правительства
Нижегородской области
от 2 ноября 2017 года № 782



ПРИЛОЖЕНИЕ 9
к постановлению Правительства
Нижегородской области
от 2 ноября 2017 года № 782



ПРИЛОЖЕНИЕ 12
к постановлению Правительства
Нижегородской области
от 2 ноября 2017 года № 782



ПРИЛОЖЕНИЕ 13
к постановлению Правительства
Нижегородской области
от 2 ноября 2017 года № 782

