



**Министерство
градостроительной деятельности и развития агломераций
Нижегородской области**

П Р И К А З

8 сентября 2023 г.

№ 07-01-03/81

г. Нижний Новгород

**Об утверждении изменений в Правила
землепользования и застройки города
Нижнего Новгорода, утвержденные приказом
департамента градостроительной
деятельности и развития агломераций
Нижегородской области от 30 марта 2018 г.
№ 07-01-06/22**

В соответствии со статьями 8.2, 32, 33 Градостроительного кодекса Российской Федерации, статьей 2¹ Закона Нижегородской области от 23 декабря 2014 г. № 197-З «О перераспределении отдельных полномочий между органами местного самоуправления муниципальных образований Нижегородской области и органами государственной власти Нижегородской области», пунктом 3.1.10 Положения о министерстве градостроительной деятельности и развития агломераций Нижегородской области, утвержденного постановлением Правительства Нижегородской области от 16 апреля 2020 г. № 308, постановлением Правительства Нижегородской области от 9 апреля 2022 г. № 257 (с изменениями от 15.02.2023 № 142) «Об установлении случаев утверждения изменений в генеральные планы, правила землепользования и застройки, утверждения проектов планировки территории, проектов межевания территории, а также внесения изменения в них без проведения общественных обсуждений или публичных слушаний», приказом министерства градостроительной деятельности и развития агломераций Нижегородской области от 11 июля 2023 г. № 07-01-02/40 «О подготовке проекта о внесении изменений в Правила землепользования и застройки города Нижнего Новгорода», протоколом заседания комиссии по

подготовке проектов правил землепользования и застройки Нижегородской области и иным вопросам землепользования и застройки Нижегородской области от 26 июня 2023 г. № 114

приказываю:

1. Утвердить следующие изменения в Правила землепользования и застройки города Нижнего Новгорода, утвержденные приказом департамента градостроительной деятельности и развития агломераций Нижегородской области от 30 марта 2018 г. № 07-01-06/22 (далее – Правила землепользования и застройки города Нижнего Новгорода):

1.1. Изменить (частично) зону П*ТО-1 (зона реорганизации застройки в многофункциональную застройку городского центра и городских подцентров за пределами исторического района и охранных зон объектов культурного наследия) на зону ТО-1 (зона многофункциональной застройки городского центра и городских подцентров за пределами исторического района и охранных зон объектов культурного наследия) в границах земельного участка с кадастровым номером 52:18:0070076:5112, расположенного по адресу: Российская Федерация, Нижегородская область, городской округ город Нижний Новгород, город Нижний Новгород, улица Ванеева, земельный участок 40 А, согласно приложению 1 к настоящему приказу;

1.2. Дополнить статью 16 «Карта границ территориальных зон города Нижнего Новгорода», статью 16.7 «Фрагмент карты границ территориальных зон города Нижнего Новгорода. Советский район» Правил землепользования и застройки города Нижнего Новгорода подзоной ТО-1.6 – подзона территориальной зоны многофункциональной застройки городского центра и городских подцентров за пределами исторического района и охранных зон объектов культурного наследия ТО-1 в границах земельного участка с кадастровым номером 52:18:0070076:5112, расположенного по адресу: Российская Федерация, Нижегородская область, городской округ город Нижний Новгород, город Нижний Новгород, улица Ванеева, земельный участок 40 А, в границах согласно приложению 2 к настоящему приказу.

2. Министерству градостроительной деятельности и развития агломераций Нижегородской области:

2.1. Направить настоящий приказ главе города Нижнего Новгорода;

2.2. Направить в филиал публично-правовой компании «Роскадастр» по Нижегородской области в электронной форме сведения о границах территориальных зон, содержащие графическое описание местоположения границ территориальных зон и перечень координат этих границ в системе координат, используемой для ведения Единого государственного реестра недвижимости в течении 5 рабочих дней с даты принятия настоящего приказа;

2.3. Разместить настоящий приказ на официальном сайте министерства градостроительной деятельности и развития агломераций Нижегородской области в информационно-телекоммуникационной сети «Интернет»;

2.4. Обеспечить размещение настоящих изменений в Правила землепользования и застройки города Нижнего Новгорода в Федеральной государственной информационной системе территориального планирования в соответствии с требованиями статьи 57.1 Градостроительного кодекса Российской Федерации.

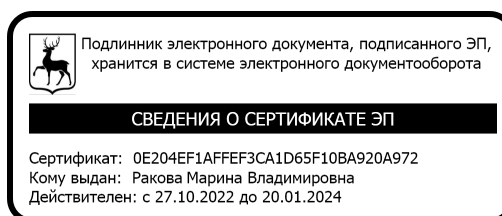
3. Рекомендовать администрации города Нижнего Новгорода:

3.1. Обеспечить опубликование настоящих изменений в Правила землепользования и застройки города Нижнего Новгорода в порядке, установленном для официального опубликования муниципальных правовых актов, иной официальной информации;

3.2. Обеспечить размещение настоящих изменений в Правила землепользования и застройки города Нижнего Новгорода на официальном сайте администрации города Нижнего Новгорода в информационно-телекоммуникационной сети «Интернет».

4. Настоящий приказ вступает в силу со дня его официального опубликования.

Министр

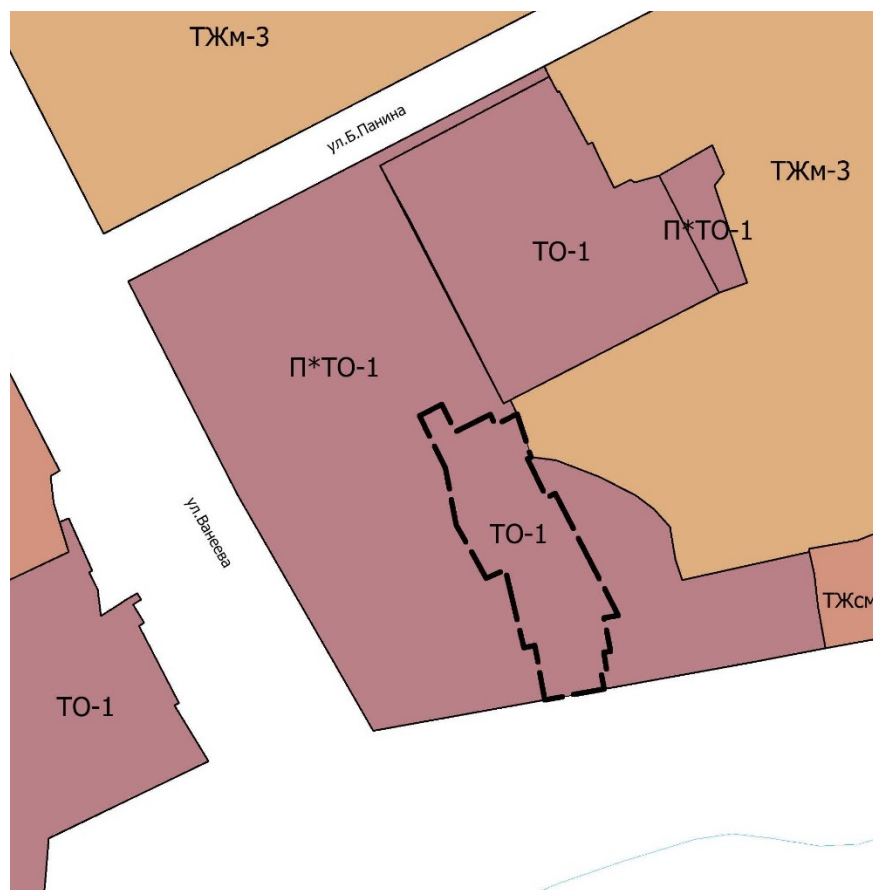


М.В. Ракова


Приложение 1
к приказу министерства
градостроительной деятельности
и развития агломераций
Нижегородской области
от 8 сентября 2023 г. № 07-01-03/81

ИЗМЕНЕНИЯ
в Правила землепользования и застройки города Нижнего Новгорода,
утвержденные приказом департамента градостроительной деятельности и
развития агломераций Нижегородской области от 30 марта 2018 г. № 07-01-06/22

Изменить (частично) зону П*ТО-1 (зона реорганизации застройки в многофункциональную застройку городского центра и городских подцентров за пределами исторического района и охранных зон объектов культурного наследия) на зону ТО-1 (зона многофункциональной застройки городского центра и городских подцентров за пределами исторического района и охранных зон объектов культурного наследия) в границах земельного участка с кадастровым номером 52:18:0070076:5112, расположенного по адресу: Российская Федерация, Нижегородская область, городской округ город Нижний Новгород, город Нижний Новгород, улица Ванеева, земельный участок 40 А.



УСЛОВНЫЕ ОБОЗНАЧЕНИЯ:

 ТО-1 - зона многофункциональной застройки городского центра и городских подцентров за пределами исторического района и охранных зон объектов культурного наследия

Приложение 2
к приказу министерства
градостроительной деятельности
и развития агломераций
Нижегородской области
от 8 сентября 2023 г. № 07-01-03/81

ИЗМЕНЕНИЯ
в Правила землепользования и застройки города Нижнего Новгорода,
утвержденные приказом департамента градостроительной деятельности и
развития агломераций Нижегородской области от 30 марта 2018 г. № 07-01-06/22

Дополнить статью 16 «Карта границ территориальных зон города Нижнего Новгорода», статью 16.7 «Фрагмент карты границ территориальных зон города Нижнего Новгорода. Советский район» Правил землепользования и застройки города Нижнего Новгорода подзоной ТО-1.6 – подзона территориальной зоны многофункциональной застройки городского центра и городских подцентров за пределами исторического района и охранных зон объектов культурного наследия ТО-1 в границах земельного участка с кадастровым номером 52:18:0070076:5112, расположенного по адресу: Российская Федерация, Нижегородская область, городской округ город Нижний Новгород, город Нижний Новгород, улица Ванеева, земельный участок 40 А, в следующих границах:



УСЛОВНЫЕ ОБОЗНАЧЕНИЯ:



ТО-1.6 - подзона территориальной зоны многофункциональной застройки городского центра и городских подцентров за пределами исторического района и охранных зон объектов культурного наследия ТО-1