



**Министерство
градостроительной деятельности и развития агломераций
Нижегородской области**

П Р И К А З

4 августа 2023 г.

№ 06-01-03/25

г. Нижний Новгород

**Об утверждении документации по
планировке территории участка
автомобильной дороги (22 ОП МЗ 22Н-2108)
Подъезд к с. Ичалово от а/д Выездное –
Дивеево – Сатис в Дивеевском
муниципальном округе Нижегородской
области**

В соответствии со статьями 41 - 43, 45 Градостроительного кодекса Российской Федерации, статьями 5, 27 Закона Нижегородской области от 8 апреля 2008 г. № 37-З «Об основах регулирования градостроительной деятельности на территории Нижегородской области», Адресной инвестиционной программой Нижегородской области на 2023 - 2025 годы, утвержденной постановлением Правительства Нижегородской области от 16 декабря 2022 г. № 1082, пунктом 3.1.10 Положения о министерстве градостроительной деятельности и развития агломераций Нижегородской области, утвержденного постановлением Правительства Нижегородской области от 16 апреля 2020 г. № 308, на основании приказа министерства градостроительной деятельности и развития агломераций Нижегородской области от 29 июня 2022 г. № 06-01-02/56 (с изменениями от 1 марта 2023 г. № 06-01-02/28)

п р и к а з ы в а ю :

1. Утвердить прилагаемую документацию по планировке территории участка автомобильной дороги (22 ОП МЗ 22Н-2108) Подъезд к с. Ичалово от а/д

Выездное – Дивеево – Сатис в Дивеевском муниципальном округе Нижегородской области (далее – документация по планировке территории).

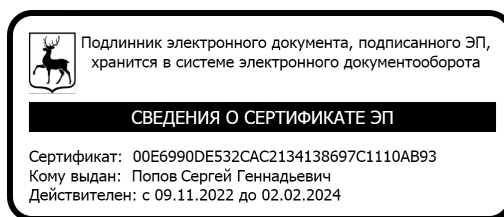
2. Министерству градостроительной деятельности и развития агломераций Нижегородской области:

2.1. В течение семи дней со дня утверждения направить утвержденную документацию по планировке территории главе местного самоуправления Дивеевского муниципального округа Нижегородской области для опубликования в порядке, установленном для официального опубликования муниципальных правовых актов, иной официальной информации, и размещения на официальном сайте муниципального округа в информационно-телекоммуникационной сети «Интернет».

2.2. В течение десяти рабочих дней со дня утверждения обеспечить размещение документации по планировке территории в государственной информационной системе обеспечения градостроительной деятельности Нижегородской области.

2.3. Разместить настоящий приказ на официальном сайте министерства градостроительной деятельности и развития агломераций Нижегородской области в информационно-телекоммуникационной сети «Интернет».

И.о. министра

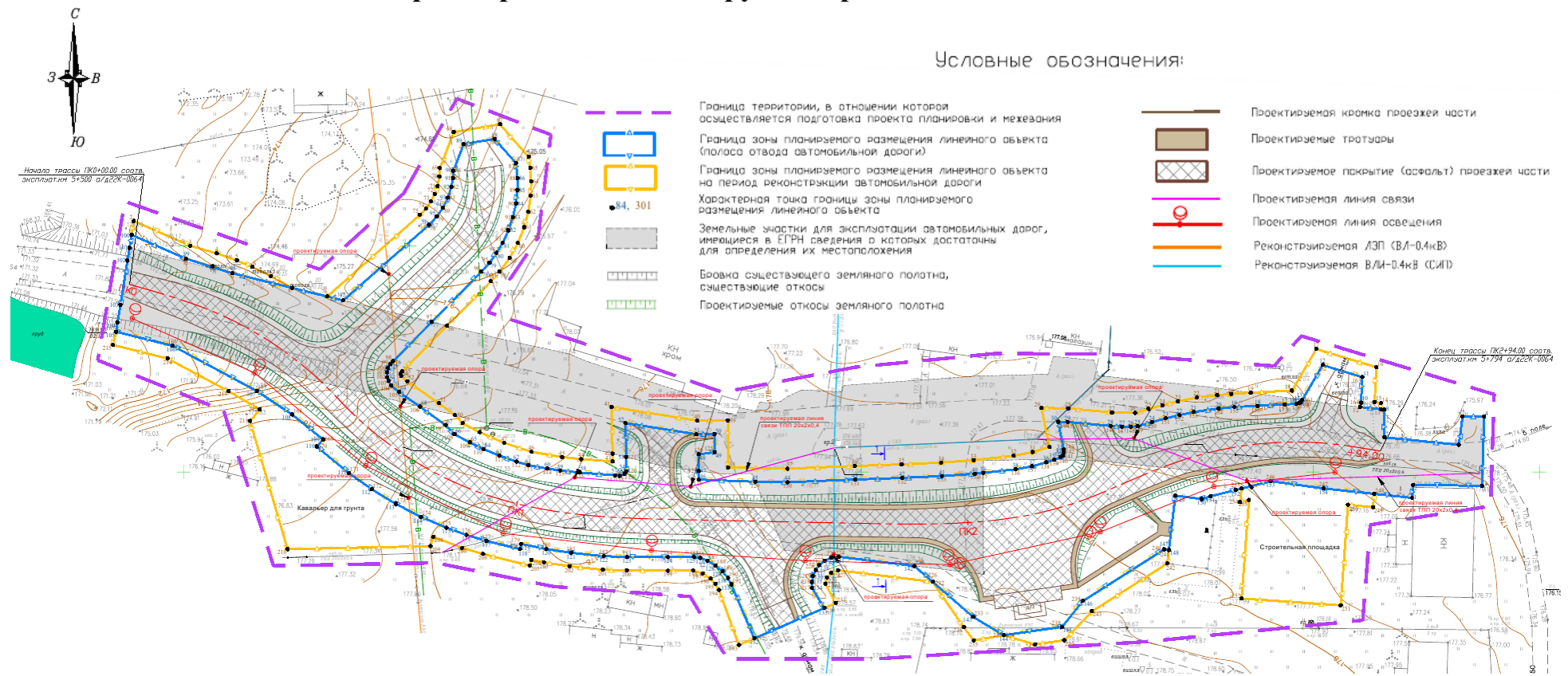


С.Г. Попов

УТВЕРЖДЕНА
 приказом министерства
 градостроительной деятельности
 и развития агломераций
 Нижегородской области
 от 4 августа 2023 г. №06-01-03/25

Документация по планировке территории участка автомобильной дороги (22 ОП МЗ 22Н-2108) Подъезд к с. Ичалово от а/д Выездное – Дивеево – Сатис в Дивеевском муниципальном округе Нижегородской области

Проект планировки территории
I. Чертеж границ зон планируемого размещения линейного объекта



II. Положение о размещении линейного объекта

Документация по планировке территории разработана в целях реконструкции участка автомобильной дороги (22 ОП МЗ 22Н-2108) Подъезд к с. Ичалово от а/д Выездное - Дивеево - Сатис в Дивеевском районе Нижегородской области.

Основные технические параметры реконструкции автомобильной дороги приведены в таблице 1.

Таблица 1

Наименование показателей	Ед. изм.	Значение показателей
Протяжённость (ориентировочная)	км	0,29
Категория дороги	-	IV Б-п
Расчетная скорость	км/час	40
Число полос движения	шт.	2
Ширина полосы движения	м	3,0
Ширина проезжей части	м	6,0
Ширина земляного полотна	м	9,0
Ширина обочины	м	1,5
Наименьший радиус вертикальной кривой: - вогнутой - выпуклой	м	5600,90 836,41
Максимальный продольный уклон	‰	69,26
Расчетная нагрузка для дорожной одежды	-	A11,5

Назначение дороги: обеспечение транспортных связей с. Ичалово с другими населенными пунктами, а также с областным центром – г. Нижним Новгородом.

Данные о перспективной интенсивности движения приведены в таблице 2.

Проектируемые объекты в составе линейного объекта:

- реконструкция линии связи - перенос опор и линии связи;
- реконструкция ЛЭП (ВЛ-0,4 кВ) - перенос опор;
- реконструкция ВЛИ 0,4 кВ (СИП) - перенос опор;
- устройство наружного освещения напряжением 0,38 кВ ориентировочной протяженностью 0,28 км вдоль дороги с правой стороны.

Таблица 2

Местоположение	Виды автотранспорта								Всего физических автомобилей ед/сут	Всего приведенных к легковому автомобилю прив.ед./сут	
	Грузовые грузоподъемностью							Легковые			Автобусы
	Легкие до 2,0 т	Средние от 2,1 до 6,0 т	Тяжелые от 6,1 до 8,0 т	Тяжелые от 8,1 до 14,0 т	Очень тяжелые свыше 14,0 т	Автопоезда до 12,0 т	Автопоезда свыше 30,0 т				
2023 год											
км 5+500	3	2	1	1	-	-	-	48	1	56	69
2033 год											
км 5+500	6	4	2	1	-	-	-	65	2	80	95
2043 год											
км 5+500	8	6	4	2	-	-	-	87	4	111	111

Отвод поверхностных вод с полотна автомобильной дороги обеспечивается продольным и поперечными уклонами и далее по кюветам в выемке.

Реконструкция участка автомобильной дороги осуществляется в один этап.

Красные линии на рассматриваемой территории не установлены. Установление красных линий документацией по планировке территории не предусматривается. Подготовка чертежа красных линий не требуется.

Зона планируемого размещения линейного объекта устанавливается на территории с. Ичалово Дивеевского муниципального округа Нижегородской области.

*Перечень координат характерных точек границ зоны планируемого размещения линейного объекта (полоса отвода автомобильной дороги)
(система координат – МСК-52)*

Номер характерной точки	Координаты, м	
	X	Y
1	402394,30	2195721,85
2	402397,18	2195722,07
3	402396,95	2195737,32
4	402412,25	2195737,78
5	402412,36	2195733,02
6	402406,03	2195732,18
7	402407,68	2195715,74

Номер характерной точки	Координаты, м	
	X	Y
8	402413,83	2195715,67
9	402414,40	2195710,34
10	402415,35	2195710,55
11	402421,03	2195710,83
12	402423,69	2195702,03
13	402415,99	2195697,53
14	402415,49	2195697,20

Номер характерной точки	Координаты, м	
	X	Y
15	402415,22	2195696,79
16	402415,07	2195696,26
17	402414,98	2195693,68
18	402414,64	2195687,68
19	402414,40	2195682,52
20	402414,06	2195679,05
21	402413,30	2195673,51
22	402412,61	2195670,38
23	402411,89	2195667,32
24	402411,08	2195664,28
25	402410,15	2195661,11
26	402410,04	2195659,60
27	402410,05	2195657,66
28	402410,21	2195655,14
29	402411,10	2195645,59
30	402411,13	2195643,54
31	402405,03	2195644,79
32	402404,43	2195644,82
33	402403,72	2195644,57
34	402403,36	2195644,11
35	402402,74	2195642,63
36	402402,17	2195640,86
37	402401,29	2195637,77
38	402400,63	2195634,12
39	402399,84	2195626,95
40	402399,64	2195625,10
41	402399,12	2195617,84
42	402398,71	2195609,01
43	402398,35	2195598,60
44	402397,75	2195583,66
45	402397,87	2195576,50
46	402398,33	2195564,02
47	402400,25	2195564,01
48	402403,93	2195563,98
49	402404,41	2195567,50
50	402408,43	2195567,46
51	402408,39	2195563,46
52	402410,87	2195547,78
53	402403,34	2195547,94
54	402400,19	2195547,92
55	402399,58	2195547,54
56	402399,15	2195546,50
57	402399,30	2195545,50
58	402399,89	2195537,69

Номер характерной точки	Координаты, м	
	X	Y
59	402400,36	2195533,36
60	402400,77	2195530,52
61	402401,56	2195526,30
62	402402,33	2195523,66
63	402403,67	2195519,87
64	402405,11	2195516,39
65	402406,57	2195513,35
66	402408,42	2195509,92
67	402410,42	2195507,98
68	402414,50	2195502,35
69	402417,71	2195497,72
70	402419,17	2195495,94
71	402420,16	2195495,34
72	402421,00	2195495,08
73	402422,08	2195495,06
74	402423,03	2195495,27
75	402423,89	2195495,73
76	402424,53	2195496,33
77	402433,21	2195504,89
78	402444,34	2195515,86
79	402446,34	2195517,70
80	402448,52	2195519,25
81	402450,78	2195520,63
82	402453,49	2195521,88
83	402456,38	2195522,84
84	402459,44	2195523,56
85	402462,42	2195523,86
86	402465,05	2195523,89
87	402468,40	2195523,55
88	402473,72	2195518,86
89	402472,56	2195511,95
90	402466,68	2195509,70
91	402464,99	2195509,59
92	402463,08	2195509,24
93	402460,71	2195508,48
94	402458,50	2195507,38
95	402456,57	2195506,04
96	402454,70	2195504,27
97	402438,01	2195485,31
98	402444,02	2195460,78
99	402447,24	2195450,52
100	402452,50	2195438,50
101	402449,59	2195438,03
102	402446,78	2195437,58

Номер характерной точки	Координаты, м	
	X	Y
103	402437,00	2195436,02
104	402433,11	2195435,38
105	402431,05	2195435,07
106	402427,98	2195447,56
107	402417,98	2195466,20
108	402412,75	2195474,07
109	402407,26	2195480,86
110	402405,67	2195479,44
111	402399,81	2195486,60
112	402396,22	2195491,66
113	402392,98	2195496,96
114	402390,13	2195502,49
115	402387,70	2195508,18
116	402386,11	2195512,60
117	402384,79	2195517,04
118	402382,97	2195524,42
119	402384,12	2195524,70
120	402382,98	2195530,26
121	402382,15	2195535,78
122	402381,38	2195542,95
123	402381,23	2195548,10
124	402381,18	2195557,18
125	402381,21	2195563,00
126	402381,00	2195564,32
127	402380,41	2195565,97
128	402379,36	2195567,75
129	402378,07	2195569,26

Номер характерной точки	Координаты, м	
	X	Y
130	402376,60	2195570,45
131	402375,17	2195571,22
132	402363,23	2195576,28
133	402369,94	2195591,80
134	402374,39	2195589,09
135	402375,69	2195589,03
136	402377,02	2195589,27
137	402378,33	2195589,85
138	402379,42	2195590,67
139	402380,41	2195591,87
140	402381,08	2195593,35
141	402381,27	2195594,96
142	402379,24	2195611,71
143	402367,98	2195624,74
144	402363,91	2195631,50
145	402365,77	2195644,36
146	402371,49	2195648,97
147	402382,91	2195666,95
148	402382,80	2195668,03
149	402394,78	2195669,45
150	402394,04	2195675,28
151	402394,67	2195677,28
152	402396,05	2195682,80
153	402398,00	2195690,55
154	402396,38	2195702,26
1	402394,30	2195721,85

*Перечень координат характерных точек границ зоны планируемого размещения
линейного объекта на период реконструкции автомобильной дороги
(система координат – МСК-52)*

Номер характерной точки	Координаты, м	
	X	Y
1	402452,50	2195438,50
2	402455,57	2195438,99
3	402450,08	2195451,52
4	402448,39	2195457,35
5	402446,85	2195461,79
6	402445,37	2195465,21
7	402443,38	2195469,33
8	402440,76	2195474,07
9	402444,02	2195460,78

Номер характерной точки	Координаты, м	
	X	Y
10	402445,53	2195456,43
11	402447,24	2195450,52
1	402452,50	2195438,50
12	402414,40	2195710,34
13	402413,90	2195714,97
14	402415,28	2195714,97
15	402415,50	2195713,56
16	402423,22	2195713,94

Номер характерной точки	Координаты, м	
	X	Y
17	402427,24	2195700,63
18	402418,04	2195695,25
19	402417,56	2195686,14
20	402417,29	2195681,80
21	402417,04	2195678,71
22	402416,47	2195674,17
23	402415,68	2195670,05
24	402414,80	2195666,59
25	402413,98	2195663,52
26	402413,11	2195660,57
27	402413,20	2195655,44
28	402414,10	2195645,75
29	402414,18	2195639,85
30	402405,57	2195641,62
31	402404,45	2195637,85
32	402403,60	2195633,69
33	402402,63	2195624,83
34	402402,11	2195617,66
35	402401,71	2195608,88
36	402401,34	2195598,49
37	402400,75	2195583,63
38	402401,01	2195570,50
39	402411,47	2195570,43
40	402411,39	2195563,68
41	402414,40	2195544,69
42	402404,08	2195544,90
43	402402,35	2195544,93
44	402402,87	2195537,97
45	402403,33	2195533,74
46	402404,49	2195527,00
47	402406,47	2195520,95
48	402408,84	2195515,55
49	402410,84	2195511,75
50	402412,61	2195510,04
51	402415,27	2195506,52
52	402420,11	2195499,53
53	402421,25	2195498,14
54	402421,73	2195498,04
55	402422,33	2195498,37
56	402432,38	2195508,28
57	402442,23	2195518,00
58	402444,31	2195519,89
59	402447,40	2195522,14
60	402450,72	2195523,97

Номер характерной точки	Координаты, м	
	X	Y
61	402454,18	2195525,36
62	402457,61	2195526,26
63	402461,15	2195526,81
64	402464,36	2195526,90
65	402467,33	2195526,72
66	402469,75	2195526,36
67	402476,96	2195520,01
68	402475,24	2195509,77
69	402467,25	2195506,71
70	402465,44	2195506,60
71	402463,27	2195506,19
72	402461,54	2195505,55
73	402459,90	2195504,71
74	402458,26	2195503,60
75	402456,93	2195502,26
76	402438,88	2195481,76
77	402438,01	2195485,31
78	402454,70	2195504,27
79	402456,57	2195506,04
80	402458,50	2195507,38
81	402460,71	2195508,48
82	402463,08	2195509,24
83	402464,99	2195509,59
84	402466,68	2195509,70
85	402472,56	2195511,95
86	402473,72	2195518,86
87	402468,40	2195523,55
88	402465,05	2195523,89
89	402462,42	2195523,86
90	402459,44	2195523,56
91	402456,38	2195522,84
92	402453,49	2195521,88
93	402450,78	2195520,63
94	402448,52	2195519,25
95	402446,34	2195517,70
96	402444,34	2195515,86
97	402433,21	2195504,89
98	402424,53	2195496,33
99	402423,89	2195495,73
100	402423,03	2195495,27
101	402422,08	2195495,06
102	402421,00	2195495,08
103	402420,16	2195495,34
104	402419,17	2195495,94

Номер характерной точки	Координаты, м	
	X	Y
105	402417,71	2195497,72
106	402414,50	2195502,35
107	402410,42	2195507,98
108	402408,42	2195509,92
109	402406,57	2195513,35
110	402405,11	2195516,39
111	402403,67	2195519,87
112	402402,33	2195523,66
113	402401,56	2195526,30
114	402400,77	2195530,52
115	402400,36	2195533,36
116	402399,89	2195537,69
117	402399,30	2195545,50
118	402399,15	2195546,50
119	402399,58	2195547,54
120	402400,19	2195547,92
121	402403,34	2195547,94
122	402410,87	2195547,78
123	402408,39	2195563,46
124	402408,43	2195567,46
125	402404,41	2195567,50
126	402403,93	2195563,98
127	402400,25	2195564,01
128	402398,33	2195564,02
129	402397,87	2195576,50
130	402397,75	2195583,66
131	402398,35	2195598,60
132	402398,71	2195609,01
133	402399,12	2195617,84
134	402399,64	2195625,10
135	402399,84	2195626,95
136	402400,63	2195634,12
137	402401,29	2195637,77
138	402402,17	2195640,86
139	402402,74	2195642,63
140	402403,36	2195644,11
141	402403,72	2195644,57
142	402404,43	2195644,82
143	402405,03	2195644,79
144	402411,13	2195643,54
145	402411,10	2195645,59
146	402410,21	2195655,14
147	402410,05	2195657,66
148	402410,04	2195659,60

Номер характерной точки	Координаты, м	
	X	Y
149	402410,15	2195661,11
150	402411,08	2195664,28
151	402411,89	2195667,32
152	402412,61	2195670,38
153	402413,30	2195673,51
154	402414,06	2195679,05
155	402414,40	2195682,52
156	402414,64	2195687,68
157	402414,98	2195693,68
158	402415,07	2195696,26
159	402415,22	2195696,79
160	402415,49	2195697,20
161	402415,99	2195697,53
162	402423,69	2195702,03
163	402421,03	2195710,83
164	402415,35	2195710,55
12	402414,40	2195710,34
165	402431,05	2195435,07
166	402427,98	2195447,56
167	402417,98	2195466,20
168	402412,75	2195474,07
169	402407,26	2195480,86
170	402405,67	2195479,44
171	402399,81	2195486,60
172	402396,22	2195491,66
173	402392,98	2195496,96
174	402390,13	2195502,49
175	402387,70	2195508,18
176	402386,11	2195512,60
177	402384,79	2195517,04
178	402382,97	2195524,42
179	402384,12	2195524,70
180	402382,98	2195530,26
181	402382,15	2195535,78
182	402381,38	2195542,95
183	402381,23	2195548,10
184	402381,18	2195557,18
185	402381,21	2195563,00
186	402381,00	2195564,32
187	402380,41	2195565,97
188	402379,36	2195567,75
189	402378,07	2195569,26
190	402376,60	2195570,45

Номер характерной точки	Координаты, м	
	X	Y
191	402375,17	2195571,22
192	402363,23	2195576,28
193	402361,76	2195572,89
194	402373,94	2195568,48
195	402375,32	2195567,65
196	402376,43	2195566,61
197	402377,57	2195564,88
198	402378,21	2195562,79
199	402378,18	2195557,18
200	402378,23	2195548,05
201	402378,39	2195542,75
202	402379,18	2195535,39
203	402380,03	2195529,75
204	402380,58	2195526,92
205	402379,34	2195526,61
206	402381,90	2195516,26
207	402383,26	2195511,66
208	402385,69	2195505,25
209	402383,61	2195504,63
210	402382,95	2195473,03
211	402411,32	2195464,72
212	402413,90	2195466,85
213	402417,92	2195459,96
214	402425,16	2195446,48
215	402428,14	2195434,35
165	402431,05	2195435,07
216	402369,94	2195591,80
217	402374,39	2195589,09
218	402375,69	2195589,03
219	402377,02	2195589,27
220	402378,33	2195589,85
221	402379,42	2195590,67
222	402380,41	2195591,87
223	402381,08	2195593,35
224	402381,27	2195594,96
225	402379,24	2195611,71

Номер характерной точки	Координаты, м	
	X	Y
226	402375,73	2195615,78
227	402378,26	2195594,84
228	402377,76	2195593,33
229	402376,68	2195592,37
230	402375,33	2195592,03
231	402371,04	2195594,33
216	402369,94	2195591,80
232	402375,73	2195615,78
233	402367,98	2195624,74
234	402363,91	2195631,50
235	402362,77	2195624,86
236	402365,74	2195622,65
232	402375,73	2195615,78
237	402363,91	2195631,50
238	402365,77	2195644,36
239	402371,49	2195648,97
240	402382,91	2195666,95
241	402382,76	2195668,02
242	402379,82	2195667,68
243	402369,22	2195651,00
244	402362,81	2195644,86
245	402361,88	2195638,43
237	402363,91	2195631,50
246	402398,00	2195690,55
247	402396,38	2195702,26
248	402395,19	2195713,45
249	402392,23	2195713,18
250	402392,79	2195707,66
251	402370,53	2195706,05
252	402372,02	2195684,13
253	402393,85	2195685,74
254	402393,36	2195683,80
255	402396,37	2195684,10
246	402398,00	2195690,55

Реконструкция линии связи осуществляется в границах зоны планируемого размещения линейного объекта (полоса отвода автомобильной дороги). Для существующей ЛЭП (ВЛ-0,4 кВ) предусмотрен демонтаж опор и установка их за пределами полотна проектируемой автомобильной дороги в границах зоны

планируемого размещения линейного объекта (полоса отвода автомобильной дороги). Для ВЛИ 0,4 кВ (СИП) предусмотрена установка одной новой опоры в границах зоны планируемого размещения линейного объекта (полоса отвода автомобильной дороги). Установка опор проектируемой линии освещения осуществляется в границах зон планируемого размещения линейного объекта (полоса отвода автомобильной дороги).

Границы зоны планируемого размещения линейных объектов, подлежащих реконструкции в связи с изменением их местоположения, не устанавливаются. Подготовка чертежа границ зон планируемого размещения линейных объектов, подлежащих реконструкции в связи с изменением их местоположения, не требуется.

В зоне планируемого размещения линейного объекта отсутствуют объекты капитального строительства, входящие в состав линейного объекта, для которых требуется установление предельных параметров разрешенного строительства, реконструкции.

Реконструируемая дорога пересекает кабели связи ТПП 20х20х0,4, ЛЭП (ВЛ-0,4 кВ), ВЛИ 0,4 кВ (СИП) и водопровод ПНД 63. В целях сохранения существующих коммуникаций при реконструкции автомобильной дороги осуществляется реконструкция ЛЭП (ВЛ 0,4 кВ) и ВЛИ 0,4 кВ (СИП), предусматривающая демонтаж опор и установку их за пределами полотна проектируемой автомобильной дороги, реконструкция линии связи, предусматривающая перенос опор и кабеля связи.

Мероприятия по защите существующего водопровода в местах пересечения с новым направлением трассы реконструируемой автомобильной дороги разрабатываются в соответствии с техническими условиями, выданными владельцем коммуникации, и отражаются в соответствующем разделе проектной документации на данный объект.

Другие мероприятия по защите сохраняемых объектов капитального строительства (здание, строение, сооружение, объекты, строительство которых не завершено), существующих и строящихся на момент подготовки проекта

планировки территории, а также объектов капитального строительства, планируемых к строительству в соответствии с ранее утвержденной документацией по планировке территории, от возможного негативного воздействия в связи с размещением линейных объектов не осуществляются.

В зоне планируемого размещения линейного объекта отсутствуют объекты культурного наследия. Мероприятия по сохранению объектов культурного наследия от возможного негативного воздействия в связи с размещением линейного объекта не требуются. Подготовка схемы границ территорий объектов культурного наследия не требуется.

Мероприятия по охране окружающей среды включают соблюдение технологии производства, предусматривающей:

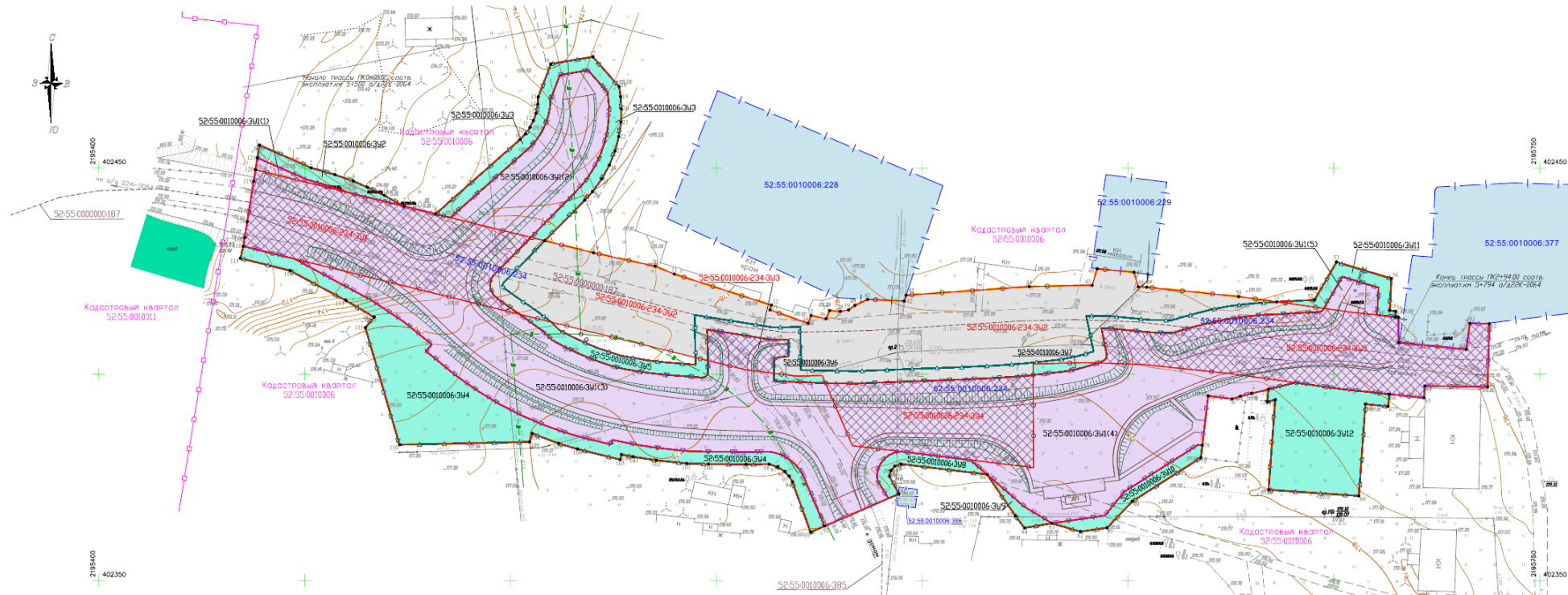
1. сохранение или улучшение существующего ландшафта, защиту почв, поверхностных и грунтовых вод, растительности и животного мира;
2. своевременное удаление мусора;
3. максимально возможное сохранение почвенного слоя и использование его по назначению;
4. рекультивацию земель, нарушенных при реконструкции автомобильной дороги;
5. проверку соответствия используемых строительных машин, транспортных средств и производственного оборудования требованиям санитарных правил и гигиенических нормативов;
6. организацию экологического мониторинга.

Согласно результатам инженерно-геологических изысканий активные инженерно-геологические, в том числе техногенные процессы в границах разработки документации по планировке не выявлены, поэтому разработка мероприятий по защите территории от чрезвычайных ситуаций природного и техногенного характера, мероприятий по гражданской обороне не требуется. Подготовка схемы границ территорий, подверженных риску возникновения чрезвычайных ситуаций природного и техногенного характера, не требуется.


Мероприятия по обеспечению пожарной безопасности предусматриваются согласно ГОСТ 12.1.004-91 «Межгосударственный стандарт. Система стандартов безопасности труда. Пожарная безопасность. Общие требования».

Проект межевания территории

III. Чертеж межевания территории



Условные обозначения:

	Границы территории, в отношении которой утвержден проект межевания территории		Земельные участки, имеющие в ЕГРН сведения о которых достаточны для определения их местоположения
	Границы кадастровых кварталов		Образваемые земельные участки для зоны планируемого размещения линейного объекта (полоса отвода автомобильной дороги) путем раздела земельного участка 52:55:0010006:234
	Зона планируемого размещения линейного объекта (полоса отвода автомобильной дороги)	52:55:0010006:228	Кадастровый номер земельного участка / ОКС
	Зона планируемого размещения линейного объекта на период реконструкции автомобильной дороги	52:55:0000000:187	Кадастровый номер сооружения
	Земельные участки для эксплуатации автомобильных дорог, имеющие в ЕГРН сведения о которых достаточны для определения их местоположения	52:55:0000000:311	Основной номер образуемого земельного участка
	Границы образуемых земельных участков	(1)	Обозначение контура многоконтурного земельного участка
	Сооружения, имеющие в ЕГРН сведения о которых достаточны для определения их местоположения	52:55:0010006:234:311	Условный номер образуемого земельного участка путем раздела земельного участка 52:55:0010006:234
			Проектируемая кромка проезжей части
			Характерная точка границы территории, в отношении которой утвержден проект межевания территории

IV. Перечень и сведения об образуемых земельных участках

Местоположение границ и условные номера образуемых земельных участков указаны в разделе III. Чертеж межевания территории.

Перечень и сведения о земельных участках, образуемых из земель, государственная собственность на которые не разграничена, в границах зоны планируемого размещения линейного объекта (полоса отвода автомобильной дороги)

Условный номер образуемого земельного участка	Площадь образуемого земельного участка, кв.м	Категория земель	Вид разрешенного использования образуемого земельного участка	Адрес (описание местоположения)
52:55:0010006:3У1 (многоконтурный):	4632	Земли населенных пунктов	Земельные участки (территории) общего пользования	Российская Федерация, Нижегородская область, Дивеевский муниципальный округ, село Ичалово
52:55:0010006:3У1(1)	28			
52:55:0010006:3У1(2)	687			
52:55:0010006:3У1(3)	2401			
52:55:0010006:3У1(4)	1432			
52:55:0010006:3У1(5)	84			

Перечень и сведения о земельных участках, образуемых путем раздела земельного участка с кадастровым номером 52:55:0010006:234

Кадастровый номер исходного земельного участка	Условный номер образуемого земельного участка	Площадь образуемого земельного участка, кв.м	Категория земель	Вид разрешенного использования образуемого земельного участка	Адрес (описание местоположения)
52:55:0010006:234	52:55:0010006:234:3У1	1233	Земли населенных пунктов	Эксплуатация и обслуживание автомобильных дорог	Нижегородская область, Дивеевский район, автомобильная дорога 22 ОП МЗ 22Н-2108 Подъезд к с.Ичалово от а/д Выездное-Дивеево-Сатис, участок 3

52:55:0010006:234	52:55:0010006:234:3У2	3058	Земли населенных пунктов	Эксплуатация и обслуживание автомобильных дорог	Нижегородская область, Дивеевский район, автомобильная дорога 22 ОП МЗ 22Н-2108 Подъезд к с.Ичалово от а/д Выездное-Дивеево-Сатис, участок 3
52:55:0010006:234	52:55:0010006:234:3У3	154	Земли населенных пунктов	Эксплуатация и обслуживание автомобильных дорог	Нижегородская область, Дивеевский район, автомобильная дорога 22 ОП МЗ 22Н-2108 Подъезд к с.Ичалово от а/д Выездное-Дивеево-Сатис, участок 3
52:55:0010006:234	52:55:0010006:234:3У4	890	Земли населенных пунктов	Эксплуатация и обслуживание автомобильных дорог	Нижегородская область, Дивеевский район, автомобильная дорога 22 ОП МЗ 22Н-2108 Подъезд к с.Ичалово от а/д Выездное-Дивеево-Сатис, участок 3
52:55:0010006:234	52:55:0010006:234:3У5	1291	Земли населенных пунктов	Эксплуатация и обслуживание автомобильных дорог	Нижегородская область, Дивеевский район, автомобильная дорога 22 ОП МЗ 22Н-2108 Подъезд к с.Ичалово от а/д Выездное-Дивеево-Сатис, участок 3

Земельные участки 52:55:0010006:234:3У1, 52:55:0010006:234:3У3, 52:55:0010006:234:3У4 и 52:55:0010006:234:3У5 образованы для полосы отвода проектируемой автомобильной дороги. Земельный участок 52:55:0010006:234:3У2 образован в связи с прекращением существования автомобильной дороги как сооружения в данном месте.

Перечень и сведения о земельных участках, образуемых из земель, государственная собственность на которые не разграничена, в границах зоны планируемого размещения линейного объекта на период реконструкции автомобильной дороги

Условный номер образуемого земельного участка	Площадь образуемого земельного участка, кв.м	Категория земель	Вид разрешенного использования образуемого земельного участка	Адрес (описание местоположения)
52:55:0010006:3У2	95	Земли населенных пунктов	Земельные участки (территории) общего пользования	Российская Федерация, Нижегородская область, Дивеевский муниципальный округ, село Ичалово
52:55:0010006:3У3	318	Земли населенных пунктов	Земельные участки (территории) общего пользования	Российская Федерация, Нижегородская область, Дивеевский муниципальный округ, село Ичалово
52:55:0010006:3У4	1018	Земли населенных пунктов	Земельные участки (территории) общего пользования	Российская Федерация, Нижегородская область, Дивеевский муниципальный округ, село Ичалово
52:55:0010006:3У5	139	Земли населенных пунктов	Земельные участки (территории) общего пользования	Российская Федерация, Нижегородская область, Дивеевский муниципальный округ, село Ичалово
52:55:0010006:3У6	20	Земли населенных пунктов	Земельные участки (территории) общего пользования	Российская Федерация, Нижегородская область, Дивеевский муниципальный округ, село Ичалово
52:55:0010006:3У7	27	Земли населенных пунктов	Земельные участки (территории) общего пользования	Российская Федерация, Нижегородская область, Дивеевский муниципальный округ, село Ичалово
52:55:0010006:3У8	94	Земли населенных пунктов	Земельные участки (территории) общего пользования	Российская Федерация, Нижегородская область, Дивеевский муниципальный округ, село Ичалово
52:55:0010006:3У9	41	Земли населенных пунктов	Земельные участки (территории) общего пользования	Российская Федерация, Нижегородская область, Дивеевский муниципальный округ, село Ичалово
52:55:0010006:3У10	114	Земли населенных пунктов	Земельные участки (территории) общего пользования	Российская Федерация, Нижегородская область, Дивеевский муниципальный округ, село Ичалово
52:55:0010006:3У11	100	Земли населенных пунктов	Земельные участки (территории) общего пользования	Российская Федерация, Нижегородская область, Дивеевский муниципальный округ, село Ичалово

52:55:0010006:ЗУ12	587	Земли населенных пунктов	Земельные участки (территории) общего пользования	Российская Федерация, Нижегородская область, Дивеевский муниципальный округ, село Ичалово
--------------------	-----	--------------------------	---	---

К территории общего пользования будут отнесены образуемые земельные участки в границах зоны планируемого размещения линейного объекта (полоса отвода автомобильной дороги): 52:55:0010006:ЗУ1, 52:55:0010006:234:ЗУ1, 52:55:0010006:234:ЗУ3, 52:55:0010006:234:ЗУ4 и 52:55:0010006:234:ЗУ5.

*Перечень координат характерных точек образуемых земельных участков
(система координат – МСК-52)*

Обозначение характерных точек границы	Координаты, м	
	X	Y
Условный номер земельного участка: 52:55:0010006:3У1		
52:55:0010006:3У1(1)		
1	402449,59	2195438,03
2	402452,50	2195438,50
3	402447,24	2195450,52
4	402445,53	2195456,43
5	402444,02	2195460,78
1	402449,59	2195438,03
52:55:0010006:3У1(2)		
6	402438,01	2195485,31
7	402454,70	2195504,27
8	402456,57	2195506,04
9	402458,50	2195507,38
10	402460,71	2195508,48
11	402463,08	2195509,24
12	402464,99	2195509,59
13	402466,68	2195509,70
14	402472,56	2195511,95
15	402473,72	2195518,86
16	402468,40	2195523,55
17	402465,05	2195523,89
18	402462,42	2195523,86
19	402459,44	2195523,56
20	402456,38	2195522,84
21	402453,49	2195521,88
22	402450,78	2195520,63
23	402448,52	2195519,25
24	402446,34	2195517,70
25	402444,34	2195515,86
26	402433,21	2195504,89
6	402438,01	2195485,31
52:55:0010006:3У1(3)		
27	402427,98	2195447,56
28	402414,50	2195502,35
29	402410,42	2195507,98

Обозначение характерных точек границы	Координаты, м	
	X	Y
30	402408,42	2195509,92
31	402406,57	2195513,35
32	402405,11	2195516,39
33	402403,67	2195519,87
34	402402,33	2195523,66
35	402401,56	2195526,30
36	402400,77	2195530,52
37	402400,36	2195533,36
38	402399,89	2195537,69
39	402399,30	2195545,50
40	402399,15	2195546,50
41	402399,58	2195547,54
42	402400,19	2195547,92
43	402403,34	2195547,94
44	402401,10	2195557,09
45	402400,25	2195564,01
46	402398,33	2195564,02
47	402397,87	2195576,50
48	402382,71	2195583,04
49	402381,27	2195594,96
50	402381,08	2195593,35
51	402380,41	2195591,87
52	402379,42	2195590,67
53	402378,33	2195589,85
54	402377,02	2195589,27
55	402375,69	2195589,03
56	402374,39	2195589,09
57	402369,94	2195591,80
58	402363,23	2195576,28
59	402375,17	2195571,22
60	402376,60	2195570,45
61	402378,07	2195569,26
62	402379,36	2195567,75
63	402380,41	2195565,97
64	402381,00	2195564,32
65	402381,21	2195563,00

Обозначение характерных точек границы	Координаты, м	
	X	Y
66	402381,18	2195557,18
67	402381,23	2195548,10
68	402381,38	2195542,95
69	402382,15	2195535,78
70	402382,98	2195530,26
71	402384,12	2195524,70
72	402382,97	2195524,42
73	402384,79	2195517,04
74	402386,11	2195512,60
75	402387,70	2195508,18
76	402390,13	2195502,49
77	402392,98	2195496,96
78	402396,22	2195491,66
79	402399,81	2195486,60
80	402405,67	2195479,44
81	402407,26	2195480,86
82	402412,75	2195474,07
83	402417,98	2195466,20
27	402427,98	2195447,56
52:55:0010006:3У1(4)		
84	402379,24	2195611,71
85	402377,39	2195627,02
86	402399,84	2195626,95
87	402400,63	2195634,12
88	402401,29	2195637,77
89	402402,17	2195640,86
90	402402,74	2195642,63
91	402402,38	2195653,59
92	402400,21	2195674,55
93	402398,00	2195690,55
94	402396,05	2195682,80
95	402395,40	2195679,98
96	402394,67	2195677,28
97	402394,04	2195675,28
98	402394,78	2195669,45
99	402382,80	2195668,03
100	402382,91	2195666,95
101	402371,49	2195648,97
102	402365,77	2195644,36

Обозначение характерных точек границы	Координаты, м	
	X	Y
103	402363,91	2195631,50
104	402367,98	2195624,74
84	402379,24	2195611,71
52:55:0010006:3У1(5)		
105	402423,69	2195702,03
106	402421,03	2195710,83
107	402415,35	2195710,55
108	402414,40	2195710,34
109	402415,00	2195704,66
110	402415,99	2195697,53
105	402423,69	2195702,03
Условный номер земельного участка: 52:55:0010006:234:3У1		
111	402433,11	2195435,38
112	402437,00	2195436,02
113	402446,78	2195437,58
114	402449,59	2195438,03
115	402433,21	2195504,89
116	402424,53	2195496,33
117	402423,89	2195495,73
118	402423,03	2195495,27
119	402422,08	2195495,06
Условный номер земельного участка: 52:55:0010006:234:3У2		
126	402433,21	2195504,89
127	402429,47	2195520,15
128	402426,20	2195535,08
129	402424,30	2195539,79
130	402416,76	2195563,36
131	402415,63	2195563,00
132	402412,35	2195572,29
133	402414,23	2195572,99
134	402413,48	2195576,64
135	402415,45	2195577,48
136	402415,26	2195580,10
137	402415,60	2195582,10
138	402416,70	2195583,65
139	402418,16	2195586,75
140	402417,75	2195595,61
141	402419,17	2195596,10

Обозначение характерных точек границы	Координаты, м	
	X	Y
142	402421,26	2195625,99
143	402421,61	2195639,83
144	402421,56	2195641,27
145	402425,58	2195642,48
146	402424,74	2195651,44
147	402421,21	2195652,48
148	402421,13	2195654,54
149	402418,85	2195676,85
150	402415,99	2195697,53
151	402415,49	2195697,20
152	402415,22	2195696,79
153	402415,07	2195696,26
154	402414,98	2195693,68
155	402414,64	2195687,68
156	402414,40	2195682,52
157	402414,06	2195679,05
158	402413,30	2195673,51
159	402412,61	2195670,38
160	402411,89	2195667,32
161	402411,08	2195664,28
162	402410,15	2195661,11
163	402410,04	2195659,60
164	402410,05	2195657,66
165	402410,21	2195655,14
166	402411,10	2195645,59
167	402411,13	2195643,54
168	402405,03	2195644,79
169	402404,43	2195644,82
170	402403,72	2195644,57
171	402403,36	2195644,11
172	402402,74	2195642,63
173	402402,84	2195639,67
174	402402,50	2195626,94
175	402399,84	2195626,95
176	402399,64	2195625,10
177	402399,12	2195617,84
178	402398,71	2195609,01
179	402398,35	2195598,60
180	402397,75	2195583,66

Обозначение характерных точек границы	Координаты, м	
	X	Y
181	402397,87	2195576,50
182	402399,69	2195575,71
183	402399,57	2195569,49
184	402400,25	2195564,01
185	402403,93	2195563,98
186	402404,41	2195567,50
187	402408,43	2195567,46
188	402408,39	2195563,46
189	402410,87	2195547,78
190	402403,34	2195547,94
191	402411,19	2195515,82
192	402414,50	2195502,35
193	402417,71	2195497,72
194	402419,17	2195495,94
195	402420,16	2195495,34
196	402421,00	2195495,08
197	402422,08	2195495,06
198	402423,03	2195495,27
199	402423,89	2195495,73
200	402424,53	2195496,33
126	402433,21	2195504,89
Условный номер земельного участка: 52:55:0010006:234:3У3		
201	402410,87	2195547,78
202	402408,39	2195563,46
203	402408,43	2195567,46
204	402404,41	2195567,50
205	402403,93	2195563,98
206	402400,25	2195564,01
207	402401,10	2195557,09
208	402403,34	2195547,94
201	402410,87	2195547,78
Условный номер земельного участка: 52:55:0010006:234:3У4		
209	402397,87	2195576,50
210	402397,75	2195583,66
211	402398,35	2195598,60
212	402398,71	2195609,01
213	402399,12	2195617,84
214	402399,64	2195625,10

Обозначение характерных точек границы	Координаты, м	
	X	Y
215	402399,84	2195626,95
216	402377,39	2195627,02
217	402382,71	2195583,04
209	402397,87	2195576,50
Условный номер земельного участка: 52:55:0010006:234:3У5		
218	402398,00	2195690,55
219	402400,21	2195674,55
220	402402,38	2195653,59
221	402402,74	2195642,63
222	402403,36	2195644,11
223	402403,72	2195644,57
224	402404,43	2195644,82
225	402405,03	2195644,79
226	402411,13	2195643,54
227	402411,10	2195645,59
228	402410,21	2195655,14
229	402410,05	2195657,66
230	402410,04	2195659,60
231	402410,15	2195661,11
232	402411,08	2195664,28
233	402411,89	2195667,32
234	402412,61	2195670,38
235	402413,30	2195673,51
236	402414,06	2195679,05
237	402414,40	2195682,52
238	402414,64	2195687,68
239	402414,98	2195693,68
240	402415,07	2195696,26
241	402415,22	2195696,79
242	402415,49	2195697,20
243	402415,99	2195697,53
244	402415,00	2195704,66
245	402414,40	2195710,34
246	402413,83	2195715,67
247	402407,68	2195715,74
248	402406,03	2195732,18
249	402412,36	2195733,02
250	402412,25	2195737,78

Обозначение характерных точек границы	Координаты, м	
	X	Y
251	402396,95	2195737,32
252	402397,18	2195722,07
253	402394,30	2195721,85
254	402396,38	2195702,26
218	402398,00	2195690,55
Условный номер земельного участка: 52:55:0010006:3У2		
269	402452,50	2195438,50
270	402455,57	2195438,99
271	402450,08	2195451,52
272	402448,39	2195457,35
273	402446,85	2195461,79
274	402445,37	2195465,21
275	402443,38	2195469,33
276	402440,76	2195474,07
277	402444,02	2195460,78
278	402445,53	2195456,43
279	402447,24	2195450,52
269	402452,50	2195438,50
Условный номер земельного участка: 52:55:0010006:3У3		
280	402438,88	2195481,76
281	402456,93	2195502,26
282	402458,26	2195503,60
283	402459,90	2195504,71
284	402461,54	2195505,55
285	402463,27	2195506,19
286	402465,44	2195506,60
287	402467,25	2195506,71
288	402475,24	2195509,77
289	402476,96	2195520,01
290	402469,75	2195526,36
291	402467,33	2195526,72
292	402464,36	2195526,90
293	402461,15	2195526,81
294	402457,61	2195526,26
295	402454,18	2195525,36
296	402450,72	2195523,97
297	402447,40	2195522,14
298	402444,31	2195519,89

Обозначение характерных точек границы	Координаты, м	
	X	Y
299	402442,23	2195518,00
300	402432,38	2195508,28
301	402433,21	2195504,89
302	402444,34	2195515,86
303	402446,34	2195517,70
304	402448,52	2195519,25
305	402450,78	2195520,63
306	402453,49	2195521,88
307	402456,38	2195522,84
308	402459,44	2195523,56
309	402462,42	2195523,86
310	402465,05	2195523,89
311	402468,40	2195523,55
312	402473,72	2195518,86
313	402472,56	2195511,95
314	402466,68	2195509,70
315	402464,99	2195509,59
316	402463,08	2195509,24
317	402460,71	2195508,48
318	402458,50	2195507,38
319	402456,57	2195506,04
320	402454,70	2195504,27
321	402438,01	2195485,31
280	402438,88	2195481,76
Условный номер земельного участка: 52:55:0010006:3У4		
322	402431,05	2195435,07
323	402427,98	2195447,56
324	402417,98	2195466,20
325	402412,75	2195474,07
326	402407,26	2195480,86
327	402405,67	2195479,44
328	402399,81	2195486,60
329	402396,22	2195491,66
330	402392,98	2195496,96
331	402390,13	2195502,49
332	402387,70	2195508,18
333	402386,11	2195512,60
334	402384,79	2195517,04

Обозначение характерных точек границы	Координаты, м	
	X	Y
335	402382,97	2195524,42
336	402384,12	2195524,70
337	402382,98	2195530,26
338	402382,15	2195535,78
339	402381,38	2195542,95
340	402381,23	2195548,10
341	402381,18	2195557,18
342	402381,21	2195563,00
343	402381,00	2195564,32
344	402380,41	2195565,97
345	402379,36	2195567,75
346	402378,07	2195569,26
347	402376,60	2195570,45
348	402375,17	2195571,22
349	402363,23	2195576,28
350	402361,76	2195572,89
351	402373,94	2195568,48
352	402375,32	2195567,65
353	402376,43	2195566,61
354	402377,57	2195564,88
355	402378,21	2195562,79
356	402378,18	2195557,18
357	402378,23	2195548,05
358	402378,39	2195542,75
359	402379,18	2195535,39
360	402380,03	2195529,75
361	402380,58	2195526,92
362	402379,34	2195526,61
363	402381,90	2195516,26
364	402383,26	2195511,66
365	402385,69	2195505,25
366	402383,61	2195504,63
367	402382,95	2195473,03
368	402411,32	2195464,72
369	402413,90	2195466,85
370	402417,92	2195459,96
371	402425,16	2195446,48
372	402428,14	2195434,35
322	402431,05	2195435,07

Обозначение характерных точек границы	Координаты, м	
	X	Y
Условный номер земельного участка: 52:55:0010006:3У5		
373	402414,50	2195502,35
374	402412,61	2195510,04
375	402410,84	2195511,75
376	402408,84	2195515,55
377	402406,47	2195520,95
378	402404,49	2195527,00
379	402403,33	2195533,74
380	402402,87	2195537,97
381	402402,35	2195544,93
382	402404,08	2195544,90
383	402403,34	2195547,94
384	402400,19	2195547,92
385	402399,58	2195547,54
386	402399,15	2195546,50
387	402399,30	2195545,50
388	402399,89	2195537,69
389	402400,36	2195533,36
390	402400,77	2195530,52
391	402401,56	2195526,30
392	402402,33	2195523,66
393	402403,67	2195519,87
394	402405,11	2195516,39
395	402406,57	2195513,35
396	402408,42	2195509,92
397	402410,42	2195507,98
373	402414,50	2195502,35
Условный номер земельного участка: 52:55:0010006:3У6		
398	402400,25	2195564,01
399	402399,57	2195569,49
400	402399,69	2195575,71
401	402397,87	2195576,50
402	402398,33	2195564,02
398	402400,25	2195564,01
Условный номер земельного участка: 52:55:0010006:3У7		
403	402402,50	2195626,94
404	402402,84	2195639,67

Обозначение характерных точек границы	Координаты, м	
	X	Y
405	402402,74	2195642,63
406	402402,17	2195640,86
407	402401,29	2195637,77
408	402400,63	2195634,12
409	402399,84	2195626,95
403	402402,50	2195626,94
Условный номер земельного участка: 52:55:0010006:3У8		
410	402369,94	2195591,80
411	402374,39	2195589,09
412	402375,69	2195589,03
413	402377,02	2195589,27
414	402378,33	2195589,85
415	402379,42	2195590,67
416	402380,41	2195591,87
417	402381,08	2195593,35
418	402381,27	2195594,96
419	402379,24	2195611,71
420	402375,73	2195615,78
421	402378,26	2195594,84
422	402377,76	2195593,33
423	402376,68	2195592,37
424	402375,33	2195592,03
425	402371,04	2195594,33
410	402369,94	2195591,80
Условный номер земельного участка: 52:55:0010006:3У9		
426	402375,73	2195615,78
427	402367,98	2195624,74
428	402363,91	2195631,50
429	402362,77	2195624,86
430	402365,74	2195622,65
426	402375,73	2195615,78
Условный номер земельного участка: 52:55:0010006:3У10		
431	402363,91	2195631,50
432	402365,77	2195644,36
433	402371,49	2195648,97
434	402382,91	2195666,95
435	402382,76	2195668,02

Обозначение характерных точек границы	Координаты, м	
	X	Y
436	402379,82	2195667,68
437	402369,22	2195651,00
438	402362,81	2195644,86
439	402361,88	2195638,43
431	402363,91	2195631,50
Условный номер земельного участка: 52:55:0010006:3У11		
440	402427,24	2195700,63
441	402423,22	2195713,94
442	402415,50	2195713,56
443	402415,28	2195714,97
444	402413,90	2195714,97
445	402414,40	2195710,34
446	402415,35	2195710,55
447	402421,03	2195710,83
448	402423,69	2195702,03
449	402415,99	2195697,53

Обозначение характерных точек границы	Координаты, м	
	X	Y
450	402417,56	2195686,14
451	402418,04	2195695,25
440	402427,24	2195700,63
Условный номер земельного участка: 52:55:0010006:3У12		
452	402398,00	2195690,55
453	402396,38	2195702,26
454	402395,19	2195713,45
455	402392,23	2195713,18
456	402392,79	2195707,66
457	402370,53	2195706,05
458	402372,02	2195684,13
459	402393,85	2195685,74
460	402393,36	2195683,80
461	402396,37	2195684,10
452	402398,00	2195690,55

V. Сведения о границах территории, применительно к которой осуществляется подготовка проекта межевания

Местоположение границ и номера характерных точек границ территории, в отношении которой утвержден проект межевания, указаны в разделе III. Чертеж межевания территории.

Перечень координат характерных точек границ территории, в отношении которой утвержден проект межевания (система координат – МСК-52)

Номер характерной точки	Координаты, м	
	X	Y
1	402455,57	2195438,99
2	402450,08	2195451,52
3	402448,39	2195457,35
4	402446,85	2195461,79
5	402445,37	2195465,21
6	402443,38	2195469,33
7	402440,76	2195474,07
8	402438,88	2195481,76
9	402456,93	2195502,26
10	402458,26	2195503,60
11	402459,90	2195504,71
12	402461,54	2195505,55
13	402463,27	2195506,19
14	402465,44	2195506,60
15	402467,25	2195506,71
16	402475,24	2195509,77
17	402476,96	2195520,01
18	402469,75	2195526,36
19	402467,33	2195526,72
20	402464,36	2195526,90
21	402461,15	2195526,81
22	402457,61	2195526,26
23	402454,18	2195525,36
24	402450,72	2195523,97
25	402447,40	2195522,14
26	402444,31	2195519,89
27	402442,23	2195518,00
28	402432,38	2195508,28
29	402429,47	2195520,15
30	402426,20	2195535,08
31	402424,30	2195539,79
32	402416,76	2195563,36

Номер характерной точки	Координаты, м	
	X	Y
33	402415,63	2195563,00
34	402412,35	2195572,29
35	402414,23	2195572,99
36	402413,48	2195576,64
37	402415,45	2195577,48
38	402415,26	2195580,10
39	402415,60	2195582,10
40	402416,70	2195583,65
41	402418,16	2195586,75
42	402417,75	2195595,61
43	402419,17	2195596,10
44	402421,26	2195625,99
45	402421,56	2195641,27
46	402425,58	2195642,48
47	402424,74	2195651,44
48	402421,21	2195652,48
49	402421,13	2195654,54
50	402418,85	2195676,85
51	402417,56	2195686,14
52	402418,04	2195695,25
53	402427,24	2195700,63
54	402423,22	2195713,94
55	402415,50	2195713,56
56	402415,28	2195714,97
57	402413,90	2195714,97
58	402413,83	2195715,67
59	402407,68	2195715,74
60	402406,03	2195732,18
61	402412,36	2195733,02
62	402412,25	2195737,78
63	402396,95	2195737,32
64	402397,18	2195722,07

Номер характерной точки	Координаты, м	
	X	Y
65	402394,30	2195721,85
66	402395,19	2195713,45
67	402392,23	2195713,18
68	402392,79	2195707,66
69	402370,53	2195706,05
70	402372,02	2195684,13
71	402393,85	2195685,74
72	402393,36	2195683,80
73	402396,37	2195684,10
74	402395,40	2195679,98
75	402394,67	2195677,28
76	402394,04	2195675,28
77	402394,78	2195669,45
78	402382,80	2195668,03
79	402379,82	2195667,68
80	402369,22	2195651,00
81	402362,81	2195644,86
82	402361,88	2195638,43
83	402363,91	2195631,50
84	402362,77	2195624,86
85	402365,74	2195622,65
86	402375,73	2195615,78
87	402378,26	2195594,84
88	402377,76	2195593,33
89	402376,68	2195592,37
90	402375,33	2195592,03
91	402371,04	2195594,33
92	402363,23	2195576,28
93	402361,76	2195572,89

Номер характерной точки	Координаты, м	
	X	Y
94	402373,94	2195568,48
95	402375,32	2195567,65
96	402376,43	2195566,61
97	402377,57	2195564,88
98	402378,21	2195562,79
99	402378,18	2195557,18
100	402378,23	2195548,05
101	402378,39	2195542,75
102	402379,18	2195535,39
103	402380,03	2195529,75
104	402380,58	2195526,92
105	402379,34	2195526,61
106	402381,90	2195516,26
107	402383,26	2195511,66
108	402385,69	2195505,25
109	402383,61	2195504,63
110	402382,95	2195473,03
111	402411,32	2195464,72
112	402413,90	2195466,85
113	402417,92	2195459,96
114	402425,16	2195446,48
115	402428,14	2195434,35
116	402431,05	2195435,07
117	402433,11	2195435,38
118	402437,00	2195436,02
119	402446,78	2195437,58
120	402449,59	2195438,03
121	402452,50	2195438,50
1	402455,57	2195438,99