



**Министерство
градостроительной деятельности и развития агломераций
Нижегородской области**

П Р И К А З

17 июля 2023 г.

№ 06-01-03/24

г. Нижний Новгород

**Об утверждении документации по
планировке территории, расположенной на
участках автомобильной дороги
(22 ОП РЗ 22К-0021) Неклюдово - Бор - Валки
- Макарьево в г.о.г. Бор Нижегородской
области на км 2+991, 3+001, 18+914, 18+937,
21+314, 21+332, 52+295, 52+305, 57+069, 57+076**

В соответствии со статьями 41 – 43, 45 Градостроительного кодекса Российской Федерации, статьями 5, 27 Закона Нижегородской области от 8 апреля 2008 г. № 37-З «Об основах регулирования градостроительной деятельности на территории Нижегородской области», пунктом 3.1.10 Положения о министерстве градостроительной деятельности и развития агломераций Нижегородской области, утвержденного постановлением Правительства Нижегородской области от 16 апреля 2020 г. № 308, на основании приказа министерства градостроительной деятельности и развития агломераций Нижегородской области от 15 сентября 2022 г. №06-01-02/64

п р и к а з ы в а ю :

1. Утвердить прилагаемую документацию по планировке территории, расположенной на участках автомобильной дороги (22 ОП РЗ 22К-0021) Неклюдово - Бор - Валки - Макарьево в г.о.г. Бор Нижегородской области на км 2+991, 3+001, 18+914, 18+937, 21+314, 21+332, 52+295, 52+305, 57+069, 57+076 (далее – документация по планировке территории).

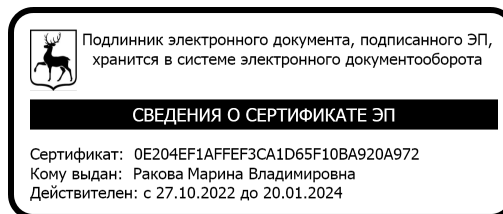
2. Министерству градостроительной деятельности и развития агломераций Нижегородской области:

2.1. В течение семи дней со дня утверждения направить утвержденную документацию по планировке территории главе местного самоуправления городского округа город Бор Нижегородской области для опубликования в порядке, установленном для официального опубликования муниципальных правовых актов, иной официальной информации, и размещения на официальном сайте городского округа в информационно-телекоммуникационной сети «Интернет».

2.2. В течение десяти рабочих дней со дня утверждения обеспечить размещение документации по планировке территории в государственной информационной системе обеспечения градостроительной деятельности.

2.3. Разместить настоящий приказ на официальном сайте министерства градостроительной деятельности и развития агломераций Нижегородской области в информационно-телекоммуникационной сети «Интернет».

Министр



М.В. Ракова

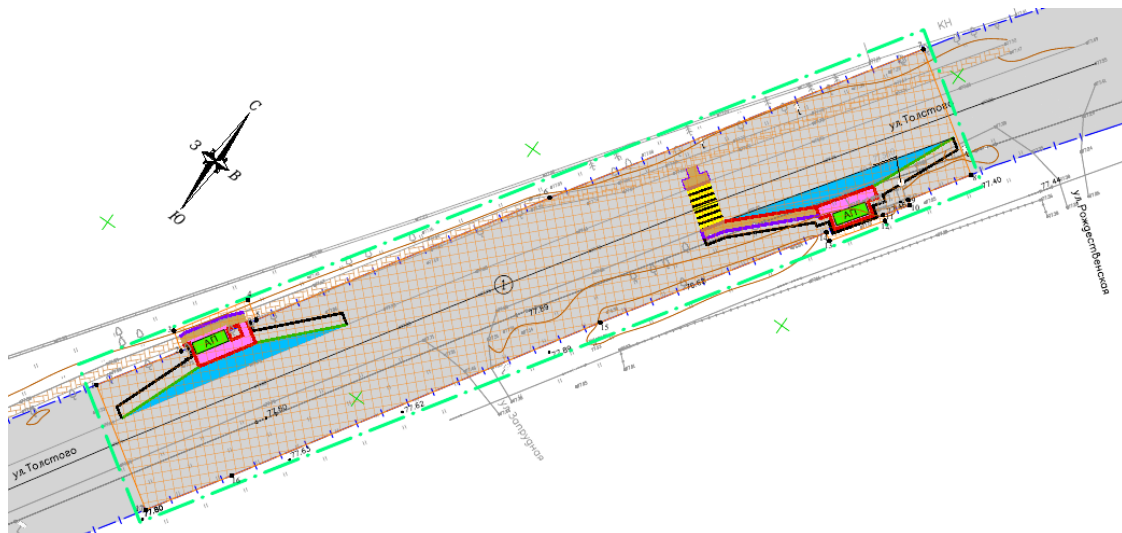
УТВЕРЖДЕНА
приказом министерства
градостроительной деятельности
и развития агломераций
Нижегородской области
от 17 июля 2023 г. №06-01-03/24

Документация по планировке территории, расположенной на участках
автомобильной дороги (22 ОП РЗ 22К-0021) Неклюдово - Бор - Валки -
Макарьеве в г.о.г. Бор Нижегородской области на км 2+991, 3+001, 18+914,
18+937, 21+314, 21+332, 52+295, 52+305, 57+069, 57+076

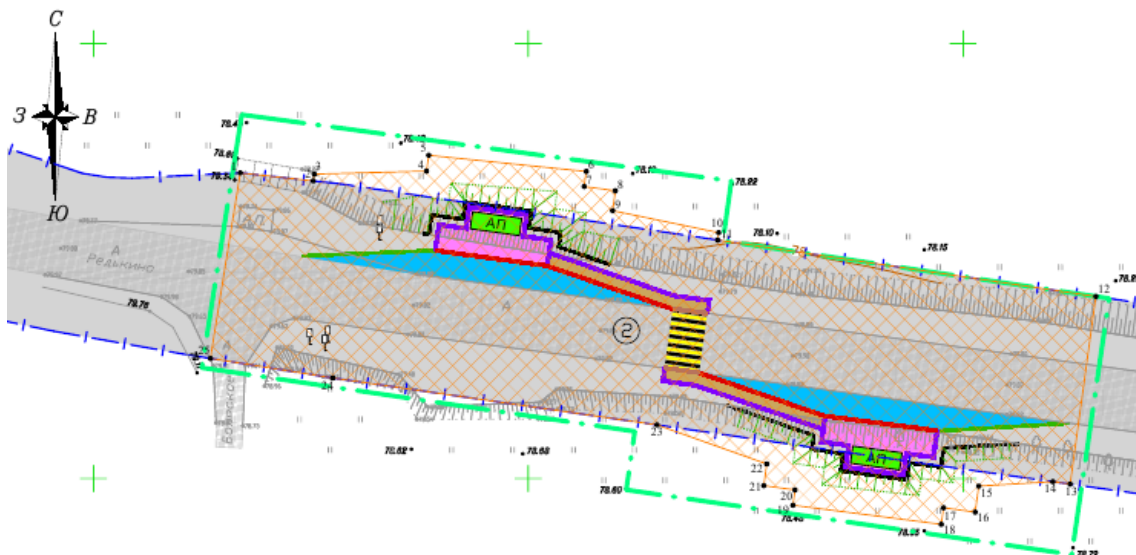
Проект планировки территории

I. Чертеж границ зон планируемого размещения линейного объекта

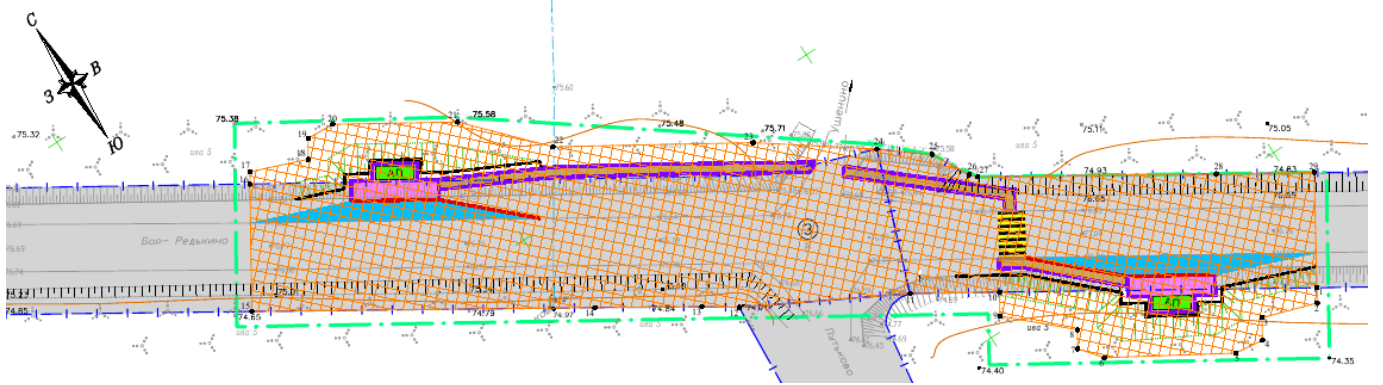
км 2+991, км 3+001



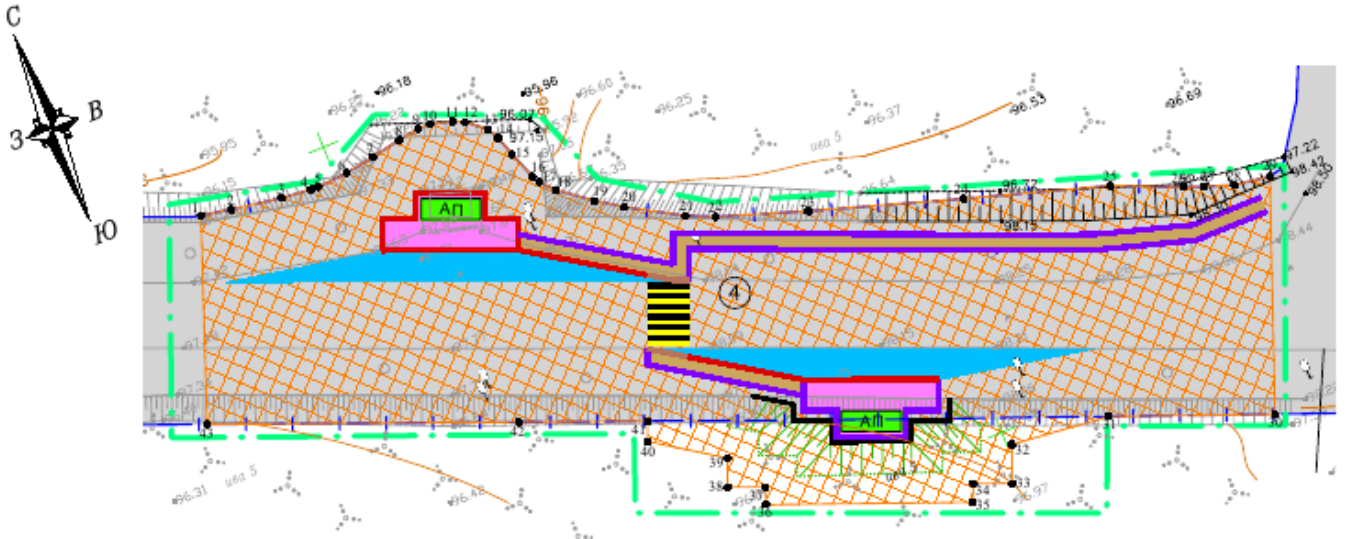
км 18+914, км 18+937



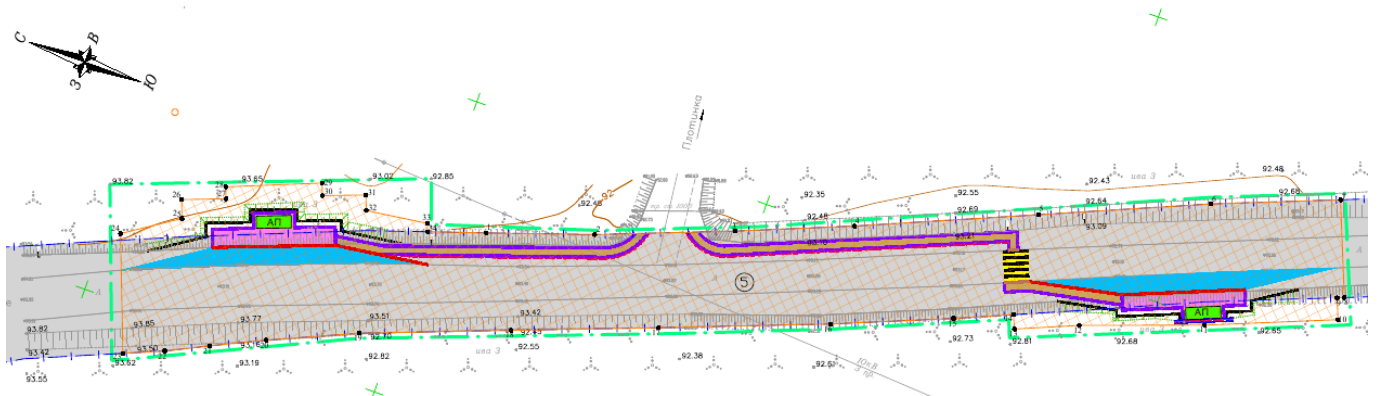
км 21+314, км 21+332























км 52+295, км 52+305



км 57+069, км 57+076



Условные обозначения:

| | |
|---|--|
|  | Граница территории, в отношении которой осуществляется подготовка проекта планировки |
|  | Зона планируемого размещения линейного объекта (полоса отвода автомобильной дороги) |
|  | Характерная точка границы зоны планируемого размещения линейного объекта |
|  | Земельные участки для эксплуатации автомобильных дорог, имеющиеся в ЕГРН сведения о которых достаточны для определения их местоположения |
|  | Проектируемый тротуар |
|  | Существующие тротуары |
|  | Проектируемый бортовой камень БР.100.30.18 |
|  | Проектируемый бортовой камень БР.100.20.8 |
|  | Проектируемый лежащий бортовой камень БР.100.30.18 |
|  | Проектируемая бровка |
|  | Проектируемая кромка |
|  | Существующие откосы |
|  | Проектируемые откосы |
|  | Проектируемая посадочная площадка |
|  | Проектируемый тротуар |
|  | Проектируемый заездной карман |
|  | Проектируемый автопавильон |
|  | Проезжая часть |
|  | Проектируемая подпорная стенка |
|  | Проектируемое ограждение |

II. Положение о размещении линейного объекта

Документация по планировке территории разработана в целях реконструкции участков автомобильной дороги (22 ОП РЗ 22К-0021) Неклюдово – Бор – Валки – Макарьево в городском округе город Бор Нижегородской области для устройства автобусных остановок (остановочных пунктов).

Устройство автобусных остановок (остановочных пунктов) будет проводиться на участках автомобильной дороги, находящейся в оперативном управлении ГКУ НО «ГУАД», с включением остановок в зону планируемого размещения автомобильной дороги.

Местоположение и наименования остановочных пунктов, ориентировочная протяженность реконструируемых участков автомобильной дороги, техническая категория автомобильной дороги

| Местоположение | Наименование автобусной остановки | Ориентировочная протяженность участка реконструкции, м | Техническая категория дороги |
|-------------------|-----------------------------------|--|------------------------------|
| км 2+991, 3+001 | Военный городок | 144 | IV |
| км 18+914, 18+937 | Боярское | 90 | IV |
| км 21+314, 21+332 | Путьково | 158 | IV |
| км 52+295, 52+305 | Поворот на Городное | 83 | IV |
| км 57+069, 57+076 | Плотинка | 197 | IV |

Назначение объектов: создание комфортной городской среды и обеспечение безопасности пассажиров в рамках реализации национального проекта «Безопасные и качественные автомобильные дороги» на 2020-2024 г.

В местах автобусных остановок (остановочных пунктов) проектируются остановочные и посадочные площадки, тротуары и автопавильоны.

Зона планируемого размещения линейного объекта устанавливается на территории городского округа г. Бор Нижегородской области.

*Перечень координат характерных точек границ зон планируемого размещения
линейного объекта (полоса постоянного отвода автомобильной дороги)
(система координат – МСК-52)*

| Номер характерной точки границы | Координаты, м | |
|--|---------------|------------|
| | X | Y |
| Контур 1 | | |
| 1 | 536327,21 | 2218163,88 |
| 2 | 536339,74 | 2218172,02 |
| 3 | 536341,78 | 2218169,16 |
| 4 | 536352,90 | 2218176,15 |
| 5 | 536351,02 | 2218179,11 |
| 6 | 536395,12 | 2218206,86 |
| 7 | 536450,34 | 2218242,81 |
| 8 | 536438,08 | 2218261,07 |
| 9 | 536428,77 | 2218255,03 |
| 10 | 536428,25 | 2218255,76 |
| 11 | 536424,36 | 2218253,09 |
| 12 | 536423,79 | 2218253,91 |
| 13 | 536415,83 | 2218248,37 |
| 14 | 536416,69 | 2218247,14 |
| 15 | 536383,25 | 2218225,40 |
| 16 | 536327,89 | 2218190,56 |
| 17 | 536315,17 | 2218182,28 |
| 1 | 536327,21 | 2218163,88 |
| Контур 2 | | |
| 1 | 528735,14 | 2229916,88 |
| 2 | 528734,22 | 2229925,28 |
| 3 | 528735,00 | 2229925,39 |
| 4 | 528735,35 | 2229938,30 |
| 5 | 528737,17 | 2229938,55 |
| 6 | 528735,31 | 2229956,68 |
| 7 | 528733,58 | 2229956,43 |
| 8 | 528733,09 | 2229960,02 |
| 9 | 528730,80 | 2229959,71 |
| 10 | 528728,27 | 2229971,90 |
| 11 | 528727,42 | 2229971,78 |
| 12 | 528720,94 | 2230015,28 |
| 13 | 528699,36 | 2230012,32 |
| 14 | 528699,64 | 2230010,33 |
| 15 | 528699,13 | 2230001,81 |
| 16 | 528696,14 | 2230001,40 |
| 17 | 528696,64 | 2229997,76 |
| 18 | 528694,74 | 2229997,50 |
| 19 | 528696,93 | 2229980,44 |

| Номер характерной точки границы | Координаты, м | |
|--|---------------|------------|
| | X | Y |
| 20 | 528698,69 | 2229980,68 |
| 21 | 528699,18 | 2229977,09 |
| 22 | 528701,68 | 2229977,43 |
| 23 | 528706,17 | 2229964,80 |
| 24 | 528711,56 | 2229927,52 |
| 25 | 528713,81 | 2229913,45 |
| 1 | 528735,14 | 2229916,88 |
| Контур 3 | | |
| 1 | 527529,77 | 2232044,43 |
| 2 | 527527,85 | 2232043,24 |
| 3 | 527530,51 | 2232035,21 |
| 4 | 527527,69 | 2232033,44 |
| 5 | 527528,26 | 2232029,08 |
| 6 | 527538,36 | 2232012,43 |
| 7 | 527541,62 | 2232009,84 |
| 8 | 527544,01 | 2232011,33 |
| 9 | 527551,97 | 2232002,87 |
| 10 | 527554,95 | 2232004,74 |
| 11 | 527562,07 | 2231993,53 |
| 12 | 527574,20 | 2231971,23 |
| 13 | 527577,32 | 2231966,64 |
| 14 | 527585,91 | 2231953,30 |
| 15 | 527613,25 | 2231910,47 |
| 16 | 527629,17 | 2231920,55 |
| 17 | 527630,67 | 2231921,55 |
| 18 | 527627,51 | 2231929,77 |
| 19 | 527630,10 | 2231931,47 |
| 20 | 527629,83 | 2231935,66 |
| 21 | 527619,98 | 2231951,32 |
| 22 | 527609,20 | 2231961,13 |
| 23 | 527593,47 | 2231986,28 |
| 24 | 527582,63 | 2232001,12 |
| 25 | 527577,48 | 2232007,50 |
| 26 | 527571,94 | 2232010,52 |
| 27 | 527571,02 | 2232011,38 |
| 28 | 527552,02 | 2232041,20 |
| 29 | 527544,25 | 2232053,43 |
| 1 | 527529,77 | 2232044,43 |
| Контур 4 | | |

| Номер характерной точки границы | Координаты, м | |
|--|---------------|------------|
| | X | Y |
| 1 | 516848,38 | 2259486,65 |
| 2 | 516847,80 | 2259489,56 |
| 3 | 516847,01 | 2259494,45 |
| 4 | 516846,70 | 2259497,37 |
| 5 | 516846,64 | 2259498,08 |
| 6 | 516846,87 | 2259501,16 |
| 7 | 516847,36 | 2259504,07 |
| 8 | 516847,91 | 2259507,02 |
| 9 | 516848,22 | 2259509,13 |
| 10 | 516848,17 | 2259510,33 |
| 11 | 516847,62 | 2259512,44 |
| 12 | 516847,11 | 2259513,54 |
| 13 | 516845,61 | 2259515,32 |
| 14 | 516844,49 | 2259515,89 |
| 15 | 516842,53 | 2259516,54 |
| 16 | 516839,79 | 2259517,56 |
| 17 | 516839,08 | 2259517,93 |
| 18 | 516837,78 | 2259519,12 |
| 19 | 516835,41 | 2259522,19 |
| 20 | 516833,75 | 2259524,62 |
| 21 | 516830,77 | 2259529,72 |
| 22 | 516829,57 | 2259532,37 |
| 23 | 516826,71 | 2259540,83 |
| 24 | 516822,17 | 2259555,10 |
| 25 | 516818,00 | 2259568,63 |
| 26 | 516815,23 | 2259575,10 |
| 27 | 516814,52 | 2259576,91 |
| 28 | 516813,56 | 2259579,68 |
| 29 | 516813,04 | 2259583,15 |
| 30 | 516791,70 | 2259574,98 |
| 31 | 516797,55 | 2259560,08 |
| 32 | 516798,57 | 2259550,46 |
| 33 | 516795,07 | 2259549,09 |
| 34 | 516796,49 | 2259545,60 |
| 35 | 516794,84 | 2259544,88 |
| 36 | 516802,15 | 2259526,39 |
| 37 | 516803,72 | 2259527,00 |
| 38 | 516805,10 | 2259523,62 |
| 39 | 516807,68 | 2259524,67 |
| 40 | 516812,06 | 2259518,19 |

| Номер характерной точки границы | Координаты, м | |
|--|---------------|------------|
| | X | Y |
| 41 | 516813,86 | 2259518,91 |
| 42 | 516818,45 | 2259507,43 |
| 43 | 516829,58 | 2259479,59 |
| 1 | 516848,38 | 2259486,65 |
| Контур 5 | | |
| 1 | 514341,46 | 2263630,43 |
| 2 | 514324,70 | 2263636,07 |
| 3 | 514303,31 | 2263644,24 |
| 4 | 514285,28 | 2263651,48 |
| 5 | 514257,69 | 2263663,20 |
| 6 | 514231,82 | 2263674,21 |
| 7 | 514212,14 | 2263681,88 |
| 8 | 514206,24 | 2263667,13 |
| 9 | 514207,36 | 2263666,69 |
| 10 | 514206,04 | 2263663,39 |
| 11 | 514226,21 | 2263655,31 |
| 12 | 514245,43 | 2263648,45 |
| 13 | 514255,18 | 2263644,38 |
| 14 | 514256,10 | 2263646,54 |
| 15 | 514265,10 | 2263642,70 |
| 16 | 514283,66 | 2263635,17 |
| 17 | 514309,87 | 2263625,26 |
| 18 | 514332,35 | 2263616,86 |
| 19 | 514355,52 | 2263608,17 |
| 20 | 514369,40 | 2263602,05 |
| 21 | 514377,79 | 2263598,10 |
| 22 | 514384,39 | 2263594,88 |
| 23 | 514390,68 | 2263592,25 |
| 24 | 514397,54 | 2263610,46 |
| 25 | 514388,92 | 2263616,12 |
| 26 | 514390,01 | 2263618,99 |
| 27 | 514383,24 | 2263621,53 |
| 28 | 514383,92 | 2263623,35 |
| 29 | 514369,33 | 2263629,17 |
| 30 | 514368,62 | 2263627,25 |
| 31 | 514361,97 | 2263629,71 |
| 32 | 514361,08 | 2263627,34 |
| 33 | 514350,98 | 2263628,70 |
| 34 | 514350,51 | 2263627,42 |
| 1 | 514341,46 | 2263630,43 |

Зоны планируемого размещения линейного объекта пересекают другие линейные объекты, такие как газопровод, ВЛ-0,4 кВ, ВЛ-10 кВ, по которым не

проводятся мероприятия по реконструкции. Зоны планируемого размещения линейных объектов, подлежащих реконструкции в связи с изменением их местоположения, соответственно, проектом не предусмотрены.

В зоне планируемого размещения линейного объекта отсутствуют объекты капитального строительства, входящие в состав линейного объекта, для которых требуется установление предельных параметров разрешенного строительства, реконструкции.

В зону планируемого размещения линейного объекта попадают такие объекты как газопровод, ВЛ-0,4 кВ, ВЛ-10 кВ, по которым не требуется осуществление мероприятий по их защите. В связи с отсутствием других объектов капитального строительства (существующих), строящихся на момент подготовки проекта планировки территории, а также планируемых к строительству в соответствии с ранее утвержденной документацией по планировке территории, мероприятия по защите таких объектов капитального строительства от возможного негативного воздействия не предусматриваются.

Объекты культурного наследия в зоне планируемого размещения линейного объекта отсутствуют, соответственно, выполнение мероприятий по сохранению таких объектов от возможного негативного воздействия в связи с размещением линейного объекта не требуется.

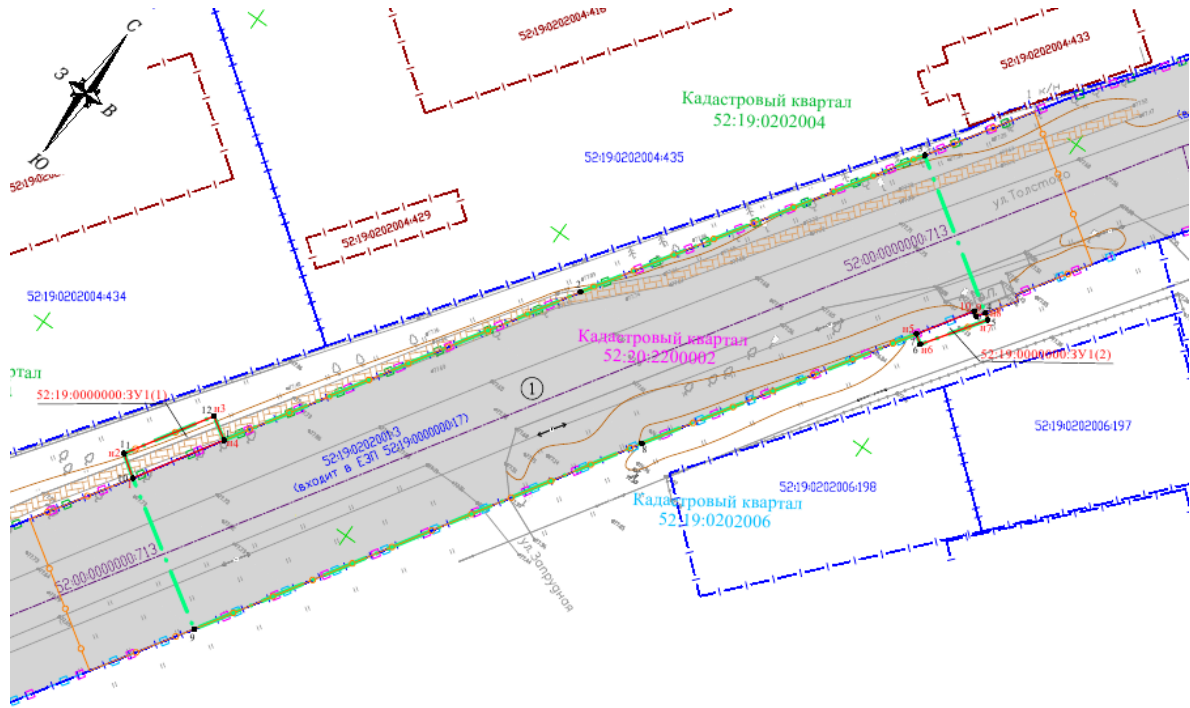
Проектом запланировано осуществление мероприятий по охране окружающей среды.

Активные инженерно-геологические, в том числе техногенные процессы, в границах разработки документации по планировке отсутствуют, поэтому мероприятия по защите территории от чрезвычайных ситуаций природного и техногенного характера, мероприятия по гражданской обороне – не требуются.

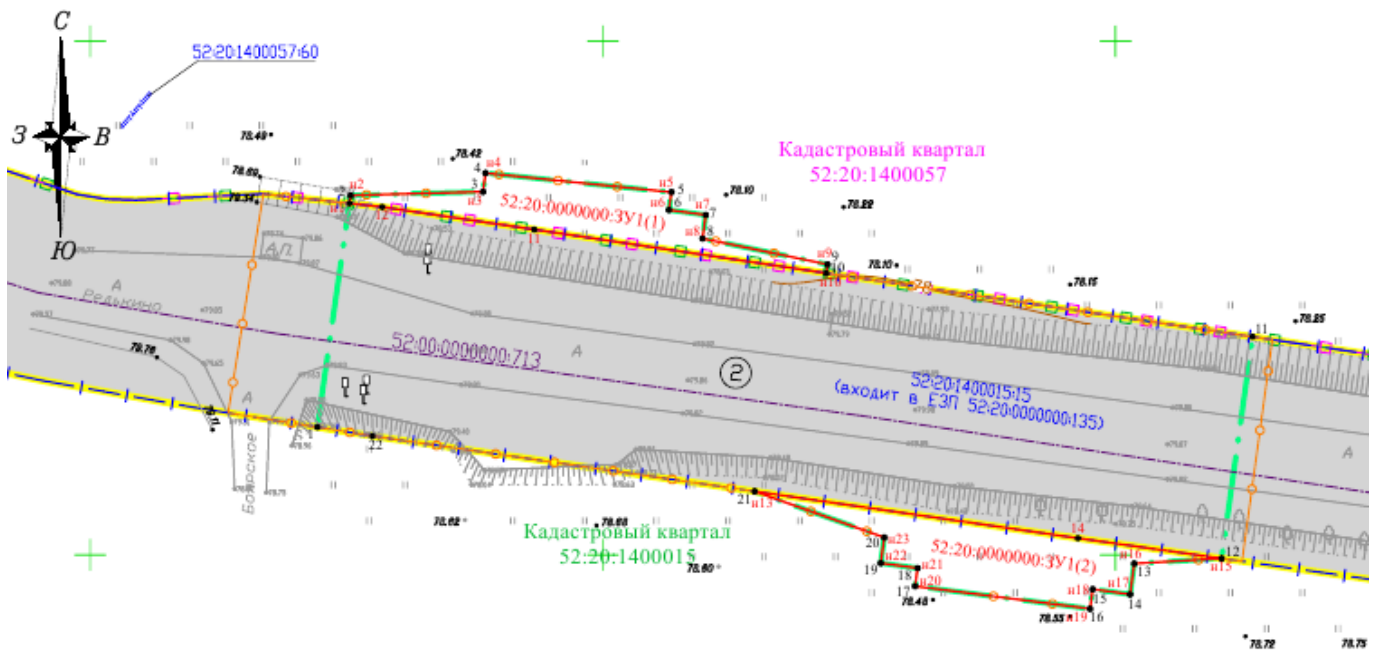
Реконструируемые участки автомобильной дороги не являются пожароопасными объектами, поэтому мероприятия по обеспечению пожарной безопасности также не требуют разработки.

Проект межевания территории III. Чертеж межевания территории

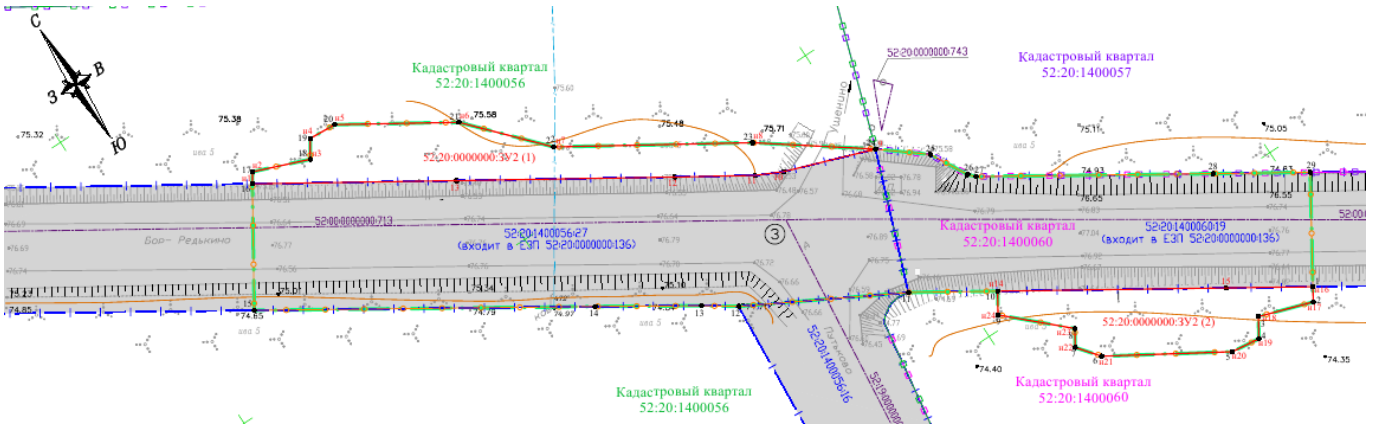
км 2+991, км 3+001



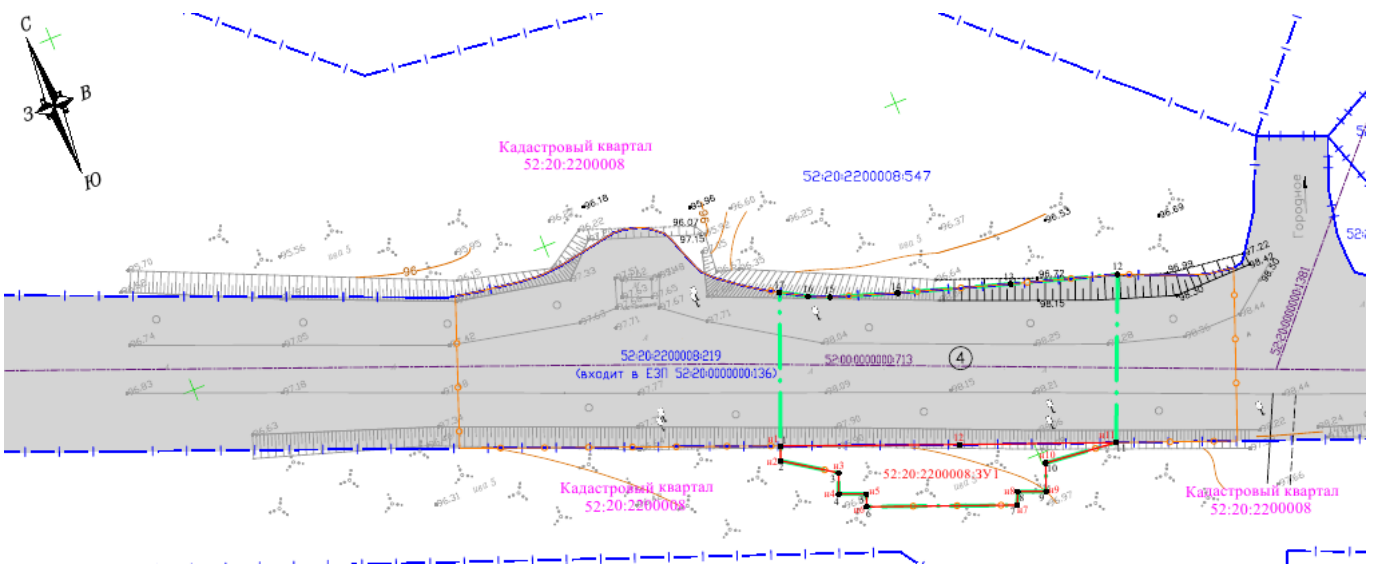
км 18+914, км 18+937



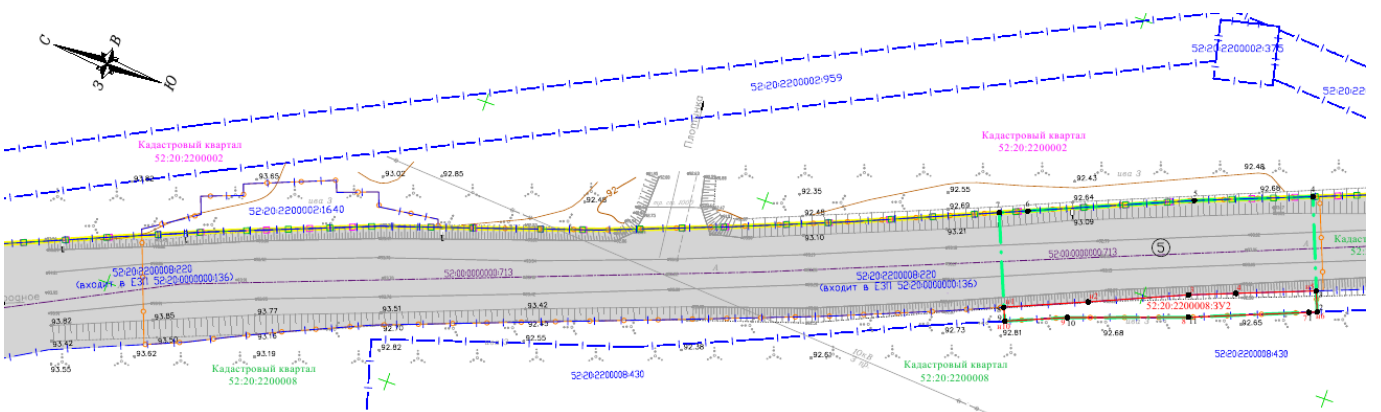
км 21+314, км 21+332












км 52+295, км 52+305



км 57+069, км 57+076



Условные обозначения:

| | |
|---|--|
|  | Граница территории, в отношении которой утвержден проект межевания территории |
|  | Граница зоны планируемого размещения линейного объекта (полоса отвода автомобильной дороги) |
|  | Границы кадастровых кварталов |
|  | Земельные участки для эксплуатации автомобильных дорог, имеющиеся в ЕГРН сведения о которых достаточны для определения их местоположения |
|  | Границы земельных участков, имеющиеся в ЕГРН сведения о которых достаточны для определения их местоположения |
|  | Границы ОКС, имеющиеся в ЕГРН сведения о которых достаточны для определения их местоположения |
|  | Сооружения, имеющиеся в ЕГРН сведения о которых достаточны для определения их местоположения |
|  | Границы образуемого земельного участка |
| 52:19:0000000:3У1 (1) | Условный номер образуемого земельного участка Обозначение контура многоконтурного участка |
| 52:19:0202004:435 | Кадастровый номер земельного участка |
| 52:00:0000000:713 | Кадастровый номер сооружения |
| 52:19:0202004:429 | Кадастровый номер ОКС |
| 9 ■ | Характерная точка границы территории, в отношении которой утвержден проект межевания территории |
| «2, 9 ■ | Характерная точка границы образуемого земельного участка |
|  | Границы населенных пунктов |

IV. Перечень и сведения об образуемых земельных участках

Местоположение границ и условные номера образуемых земельных участков указаны в разделе III. Чертеж межевания территории.

Сведения о земельных участках, образуемых из земель, государственная собственность на которые не разграничена, в границах зоны планируемого размещения линейного объекта (полоса постоянного отвода автомобильной дороги)

| Условный номер образуемого земельного участка | Площадь, м ² | Категория земель | Вид разрешенного использования образуемого земельного участка | Адрес (описание местоположения) |
|---|-------------------------|--|---|--|
| 52:19:0000000:3У1 | 61 | Земли населённых пунктов | Земельные участки (территории) общего пользования | Нижегородская область, г.Бор, примерно в 32 метрах к юго-западу и 65 метрах к северо-востоку от пересечения ул.Запрудной и ул.Толстого |
| 52:19:0000000:3У1(1) | 46 | | | |
| 52:19:0000000:3У1(2) | 15 | | | |
| 52:20:0000000:3У1 | 323 | Земли населённых пунктов | Земельные участки (территории) общего пользования | Нижегородская область, г.о.г. Бор, вблизи центрального съезда с а/д 22 ОП РЗ 22К-0021 в д.Боярское |
| 52:20:0000000:3У1(1) | 146 | | | |
| 52:20:0000000:3У1(2) | 177 | | | |
| 52:20:0000000:3У2 | 837 | Земли промышленности, энергетики, транспорта, связи, радиовещания, телевидения, информатики, земли для обеспечения космической деятельности, земли обороны, безопасности и земли иного специального назначения | Размещение автомобильных дорог | Нижегородская область, г.о.г. Бор, в районе пересечения а/д 0722 Подъезд к д.Путьково с а/д 22К-0021 |
| 52:20:0000000:3У2(1) | 498 | | | |
| 52:20:0000000:3У2(2) | 339 | | | |

| | | | | |
|-------------------|-----|--|--------------------------------|--|
| 52:20:2200008:3У1 | 241 | Земли промышленности, энергетики, транспорта, связи, радиовещания, телевидения, информатики, земли для обеспечения космической деятельности, земли обороны, безопасности и земли иного специального назначения | Размещение автомобильных дорог | Нижегородская область, г.о.г. Бор, в районе пересечения а/д 22 ОП РЗ 22К-0021 и а/д Подъезд к д.Городное от а/д 22К-0021 |
| 52:20:2200008:3У2 | 168 | Земли промышленности, энергетики, транспорта, связи, радиовещания, телевидения, информатики, земли для обеспечения космической деятельности, земли обороны, безопасности и земли иного специального назначения | Размещение автомобильных дорог | Примерно в 85 метрах в юго-западном направлении от дома №223 по ул.Школьная в д. Плотинка г.о.г. Бор Нижегородской области |

*Перечни координат характерных точек образуемых земельных участков
(система координат – МСК-52)*

| Условный номер земельного участка | | 52:19:0000000:3У1 | |
|---------------------------------------|---------------|-------------------|--|
| Обозначение характерных точек границы | Координаты, м | | |
| | X | Y | |
| :3У1(1) | | | |
| 1 | 536339,74 | 2218172,02 | |
| н2 | 536341,78 | 2218169,16 | |
| н3 | 536352,90 | 2218176,15 | |
| н4 | 536351,02 | 2218179,11 | |
| 1 | 536339,74 | 2218172,02 | |
| :3У1(2) | | | |
| н5 | 536416,69 | 2218247,14 | |
| н6 | 536415,83 | 2218248,37 | |
| н7 | 536423,79 | 2218253,91 | |
| н8 | 536424,36 | 2218253,09 | |

| | | |
|---|---------------|-------------------|
| 9 | 536423,29 | 2218252,36 |
| 10 | 536423,73 | 2218251,72 |
| н5 | 536416,69 | 2218247,14 |
| Условный номер земельного участка | | 52:20:0000000:3У1 |
| Обозначение характерных точек границы | Координаты, м | |
| | X | Y |
| :3У1(1) | | |
| н1 | 528734,22 | 2229925,28 |
| н2 | 528735,00 | 2229925,39 |
| н3 | 528735,35 | 2229938,30 |
| н4 | 528737,17 | 2229938,55 |
| н5 | 528735,31 | 2229956,68 |
| н6 | 528733,58 | 2229956,43 |
| н7 | 528733,09 | 2229960,02 |
| н8 | 528730,80 | 2229959,71 |
| н9 | 528728,27 | 2229971,90 |
| н10 | 528727,42 | 2229971,78 |
| 11 | 528731,67 | 2229943,31 |
| 12 | 528733,87 | 2229928,47 |
| н1 | 528734,22 | 2229925,28 |
| :3У1(2) | | |
| н13 | 528706,17 | 2229964,80 |
| 14 | 528701,61 | 2229996,32 |
| н15 | 528699,64 | 2230010,33 |
| н16 | 528699,13 | 2230001,81 |
| н17 | 528696,14 | 2230001,40 |
| н18 | 528696,64 | 2229997,76 |
| н19 | 528694,74 | 2229997,50 |
| н20 | 528696,93 | 2229980,44 |
| н21 | 528698,69 | 2229980,68 |
| н22 | 528699,18 | 2229977,09 |
| н23 | 528701,68 | 2229977,43 |
| н13 | 528706,17 | 2229964,80 |
| Условный номер земельного участка | | 52:20:0000000:3У2 |
| Обозначение характерных точек границы | Координаты, м | |
| | X | Y |
| :3У2(1) | | |
| н1 | 527629,17 | 2231920,55 |
| н2 | 527630,67 | 2231921,55 |
| н3 | 527627,51 | 2231929,77 |
| н4 | 527630,10 | 2231931,47 |
| н5 | 527629,83 | 2231935,66 |
| н6 | 527619,98 | 2231951,32 |
| н7 | 527609,20 | 2231961,13 |
| н8 | 527593,47 | 2231986,28 |

| | | |
|---|---------------|-------------------|
| 9 | 527582,63 | 2232001,12 |
| 10 | 527587,33 | 2231987,79 |
| 11 | 527589,18 | 2231983,94 |
| 12 | 527595,55 | 2231973,77 |
| 13 | 527612,91 | 2231946,29 |
| н1 | 527629,17 | 2231920,55 |
| :3У2(2) | | |
| н14 | 527554,95 | 2232004,74 |
| 15 | 527536,71 | 2232033,50 |
| н16 | 527529,77 | 2232044,43 |
| н17 | 527527,85 | 2232043,24 |
| н18 | 527530,51 | 2232035,21 |
| н19 | 527527,69 | 2232033,44 |
| н20 | 527528,26 | 2232029,08 |
| н21 | 527538,36 | 2232012,43 |
| н22 | 527541,62 | 2232009,84 |
| н23 | 527544,01 | 2232011,33 |
| н24 | 527551,97 | 2232002,87 |
| н14 | 527554,95 | 2232004,74 |
| Условный номер земельного участка | | 52:20:2200008:3У1 |
| Обозначение характерных точек границы | Координаты, м | |
| | X | Y |
| н1 | 516813,86 | 2259518,91 |
| н2 | 516812,06 | 2259518,19 |
| н3 | 516807,68 | 2259524,67 |
| н4 | 516805,10 | 2259523,62 |
| н5 | 516803,72 | 2259527,00 |
| н6 | 516802,15 | 2259526,39 |
| н7 | 516794,84 | 2259544,88 |
| н8 | 516796,49 | 2259545,60 |
| н9 | 516795,07 | 2259549,09 |
| н10 | 516798,57 | 2259550,46 |
| н11 | 516797,55 | 2259560,08 |
| 12 | 516805,09 | 2259540,87 |
| н1 | 516813,86 | 2259518,91 |
| Условный номер земельного участка | | 52:20:2200008:3У2 |
| Обозначение характерных точек границы | Координаты, м | |
| | X | Y |
| н1 | 514256,10 | 2263646,54 |
| н2 | 514243,00 | 2263652,12 |
| 3 | 514227,44 | 2263658,88 |
| 4 | 514219,98 | 2263661,79 |
| н5 | 514207,36 | 2263666,69 |
| н6 | 514206,04 | 2263663,39 |
| н7 | 514207,35 | 2263662,86 |

| | | |
|-----|-----------|------------|
| 8 | 514226,21 | 2263655,31 |
| 9 | 514245,43 | 2263648,45 |
| н10 | 514255,18 | 2263644,38 |
| н1 | 514256,10 | 2263646,54 |

Проектом предусмотрено образование земельных участков, которые будут отнесены к территории общего пользования.

V. Сведения о границах территории, в отношении которой утвержден проект межевания

Местоположение границ территории, в отношении которой утвержден проект межевания, и обозначение характерных точек границ отражены в разделе III. Чертеж межевания территории.

Перечень координат характерных точек границ территории,

в отношении которой утвержден проект межевания

(система координат – МСК-52)

| Номер характерной точки границы | Координаты, м | |
|---------------------------------|---------------|------------|
| | X | Y |
| 1 контур | | |
| 1 | 536351,02 | 2218179,11 |
| 2 | 536395,12 | 2218206,86 |
| 3 | 536437,00 | 2218234,12 |
| 4 | 536424,36 | 2218253,09 |
| 5 | 536423,79 | 2218253,91 |
| 6 | 536415,83 | 2218248,37 |
| 7 | 536416,69 | 2218247,14 |
| 8 | 536383,25 | 2218225,40 |
| 9 | 536327,89 | 2218190,56 |
| 10 | 536339,74 | 2218172,02 |
| 11 | 536341,78 | 2218169,16 |
| 12 | 536352,90 | 2218176,15 |
| 1 | 536351,02 | 2218179,11 |
| 2 контур | | |
| 1 | 528712,42 | 2229922,15 |
| 2 | 528735,00 | 2229925,39 |
| 3 | 528735,35 | 2229938,30 |
| 4 | 528737,17 | 2229938,55 |
| 5 | 528735,31 | 2229956,68 |
| 6 | 528733,58 | 2229956,44 |
| 7 | 528733,09 | 2229960,02 |
| 8 | 528730,80 | 2229959,71 |
| 9 | 528728,27 | 2229971,90 |
| 10 | 528727,42 | 2229971,78 |
| 11 | 528721,23 | 2230013,35 |
| 12 | 528699,64 | 2230010,33 |
| 13 | 528699,13 | 2230001,81 |
| 14 | 528696,14 | 2230001,40 |
| 15 | 528696,64 | 2229997,76 |

| Номер характерной точки границы | Координаты, м | |
|---------------------------------|---------------|------------|
| | X | Y |
| 16 | 528694,74 | 2229997,50 |
| 17 | 528696,93 | 2229980,44 |
| 18 | 528698,69 | 2229980,68 |
| 19 | 528699,18 | 2229977,09 |
| 20 | 528701,68 | 2229977,43 |
| 21 | 528706,17 | 2229964,80 |
| 22 | 528711,56 | 2229927,52 |
| 1 | 528712,42 | 2229922,15 |
| 3 контур | | |
| 1 | 527529,77 | 2232044,43 |
| 2 | 527527,85 | 2232043,24 |
| 3 | 527530,51 | 2232035,21 |
| 4 | 527527,69 | 2232033,44 |
| 5 | 527528,26 | 2232029,08 |
| 6 | 527538,36 | 2232012,43 |
| 7 | 527541,62 | 2232009,84 |
| 8 | 527544,01 | 2232011,33 |
| 9 | 527551,97 | 2232002,87 |
| 10 | 527554,95 | 2232004,74 |
| 11 | 527562,07 | 2231993,53 |
| 12 | 527574,20 | 2231971,23 |
| 13 | 527577,32 | 2231966,64 |
| 14 | 527585,91 | 2231953,30 |
| 15 | 527613,25 | 2231910,47 |
| 16 | 527629,17 | 2231920,55 |
| 17 | 527630,67 | 2231921,55 |
| 18 | 527627,51 | 2231929,77 |
| 19 | 527630,10 | 2231931,47 |
| 20 | 527629,83 | 2231935,66 |
| 21 | 527619,98 | 2231951,32 |
| 22 | 527609,20 | 2231961,13 |

| Номер характерной точки границы | Координаты, м | |
|--|---------------|------------|
| | X | Y |
| 23 | 527593,47 | 2231986,28 |
| 24 | 527582,63 | 2232001,12 |
| 25 | 527577,48 | 2232007,50 |
| 26 | 527571,94 | 2232010,52 |
| 27 | 527571,02 | 2232011,38 |
| 28 | 527552,02 | 2232041,20 |
| 29 | 527544,25 | 2232053,43 |
| 1 | 527529,77 | 2232044,43 |
| 4 контур | | |
| 1 | 516813,86 | 2259518,91 |
| 2 | 516812,06 | 2259518,19 |
| 3 | 516807,68 | 2259524,67 |
| 4 | 516805,10 | 2259523,62 |
| 5 | 516803,72 | 2259527,00 |
| 6 | 516802,15 | 2259526,39 |
| 7 | 516794,84 | 2259544,88 |
| 8 | 516796,49 | 2259545,60 |
| 9 | 516795,07 | 2259549,09 |
| 10 | 516798,57 | 2259550,46 |
| 11 | 516797,55 | 2259560,08 |

| Номер характерной точки границы | Координаты, м | |
|--|---------------|------------|
| | X | Y |
| 12 | 516818,00 | 2259568,63 |
| 13 | 516822,17 | 2259555,10 |
| 14 | 516826,71 | 2259540,83 |
| 15 | 516829,57 | 2259532,37 |
| 16 | 516830,77 | 2259529,72 |
| 17 | 516832,68 | 2259526,45 |
| 1 | 516813,86 | 2259518,91 |
| 5 контур | | |
| 1 | 514207,35 | 2263662,86 |
| 2 | 514206,04 | 2263663,39 |
| 3 | 514207,36 | 2263666,69 |
| 4 | 514213,17 | 2263681,48 |
| 5 | 514231,82 | 2263674,21 |
| 6 | 514257,69 | 2263663,20 |
| 7 | 514262,16 | 2263661,30 |
| 8 | 514256,10 | 2263646,54 |
| 9 | 514255,18 | 2263644,38 |
| 10 | 514245,43 | 2263648,45 |
| 11 | 514226,21 | 2263655,31 |
| 1 | 514207,35 | 2263662,86 |