



**Министерство
градостроительной деятельности и развития агломераций
Нижегородской области**

П Р И К А З

11 мая 2023 г.

№ 07-01-03/52

г. Нижний Новгород

**Об утверждении изменений в Правила
землепользования и застройки города
Нижнего Новгорода, утвержденные приказом
департамента градостроительной
деятельности и развития агломераций
Нижегородской области от 30 марта 2018 г.
№ 07-01-06/22**

В соответствии со статьями 8.2, 32, 33 Градостроительного кодекса Российской Федерации, статьей 2¹ Закона Нижегородской области от 23 декабря 2014 г. № 197-З «О перераспределении отдельных полномочий между органами местного самоуправления муниципальных образований Нижегородской области и органами государственной власти Нижегородской области», пунктом 3.1.10 Положения о министерстве градостроительной деятельности и развития агломераций Нижегородской области, утвержденного постановлением Правительства Нижегородской области от 16 апреля 2020 г. № 308, приказом министерства градостроительной деятельности и развития агломераций Нижегородской области от 18 января 2023 г. № 07-01-02/03 «О подготовке проекта о внесении изменений в Правила землепользования и застройки города Нижнего Новгорода», протоколом заседания комиссии по подготовке правил землепользования и застройки и иным вопросам землепользования и застройки Нижегородской области от 14 апреля 2023 г. № 112 приказываю:

1. Утвердить следующие изменения в Правила землепользования и застройки города Нижнего Новгорода, утвержденные приказом департамента

градостроительной деятельности и развития агломераций Нижегородской области от 30 марта 2018 г. № 07-01-06/22 (далее – Правила землепользования и застройки города Нижнего Новгорода):

1.1. Изменить (частично) зону ТОсп-у (зона учебно-образовательных учреждений) на зону ТОсп-с (зона спортивно-рекреационного и развлекательного назначения) и зону ТТ (зона инженерно-транспортной инфраструктуры) в отношении земельного участка с кадастровым номером 52:18:0040098:5714, расположенного по адресу: Российская Федерация, Нижегородская область, г. Нижний Новгород, Автозаводский район, улица Львовская, участок 1Ж согласно приложению 1 к настоящему приказу.

1.2. Дополнить статью 16 «Карта границ территориальных зон города Нижнего Новгорода», статью 16.1 «Фрагмент карты границ территориальных зон города Нижнего Новгорода. Автозаводский район» Правил землепользования и застройки города Нижнего Новгорода подзоной ТОсп-с.4 территориальной зоны спортивно-рекреационного и развлекательного назначения ТОсп-с в границах земельного участка с кадастровым номером 52:18:0040098:5714, расположенного по адресу: Российская Федерация, Нижегородская область, г. Нижний Новгород, Автозаводский район, улица Львовская, участок 1Ж согласно приложению 2 к настоящему приказу.

1.3. Дополнить статью 30.8. «Градостроительные регламенты зоны спортивно-рекреационного и развлекательного назначения ТОсп-с» градостроительными регламентами подзоны ТОсп-с.4 территориальной зоны спортивно-рекреационного и развлекательного назначения ТОсп-с согласно приложению 3 к настоящему приказу.

2. Министерству градостроительной деятельности и развития агломераций Нижегородской области:

2.1. Направить настоящий приказ главе города Нижнего Новгорода;

2.2. Направить в филиал публично-правовой компании «Роскадастр» по Нижегородской области в электронной форме сведения о границах территориальных зон, содержащие графическое описание местоположения границ территориальных зон и перечень координат этих границ в системе

координат, используемой для ведения Единого государственного реестра недвижимости в течении 5 рабочих дней с даты принятия настоящего приказа;

2.3. Разместить настоящий приказ на официальном сайте министерства градостроительной деятельности и развития агломераций Нижегородской области в информационно-телекоммуникационной сети «Интернет»;

2.4. Обеспечить размещение настоящих изменений в Правила землепользования и застройки города Нижнего Новгорода в Федеральной государственной информационной системе территориального планирования в соответствии с требованиями статьи 57.1 Градостроительного кодекса Российской Федерации.

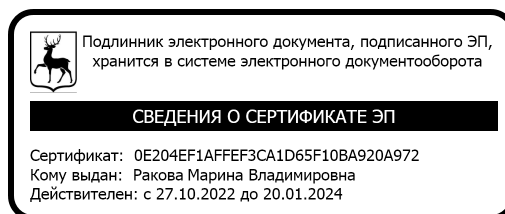
3. Рекомендовать администрации города Нижнего Новгорода:

3.1. Обеспечить опубликование настоящих изменений в Правила землепользования и застройки города Нижнего Новгорода в порядке, установленном для официального опубликования муниципальных правовых актов, иной официальной информации;

3.2. Обеспечить размещение настоящих изменений в Правила землепользования и застройки города Нижнего Новгорода на официальном сайте администрации города Нижнего Новгорода в информационно-телекоммуникационной сети «Интернет».

4. Настоящий приказ вступает в силу со дня его официального опубликования.

Министр

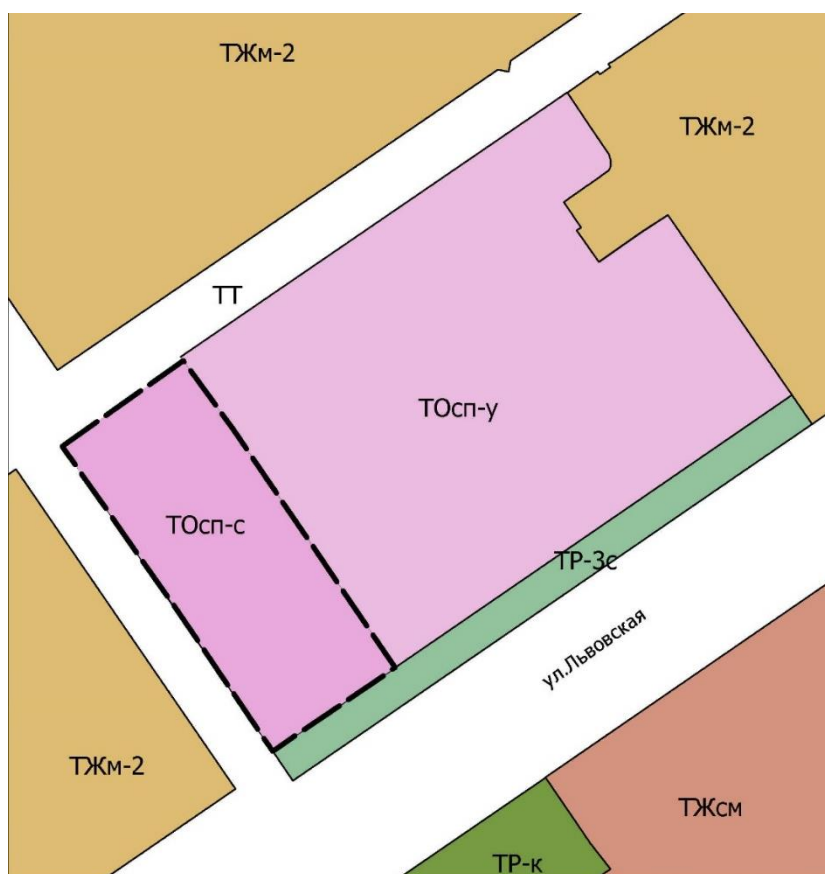


М.В. Ракова

ИЗМЕНЕНИЯ

в Правила землепользования и застройки города Нижнего Новгорода, утвержденные приказом департамента градостроительной деятельности и развития агломераций Нижегородской области от 30 марта 2018 г. № 07-01-06/22

Изменить (частично) зону ТОсп-у (зона учебно-образовательных учреждений) на зону ТОсп-с (зона спортивно-рекреационного и развлекательного назначения) и зону ТТ (зона инженерно-транспортной инфраструктуры) в отношении земельного участка с кадастровым номером 52:18:0040098:5714, расположенного по адресу: Российская Федерация, Нижегородская область, г. Нижний Новгород, Автозаводский район, улица Львовская, участок 1Ж.



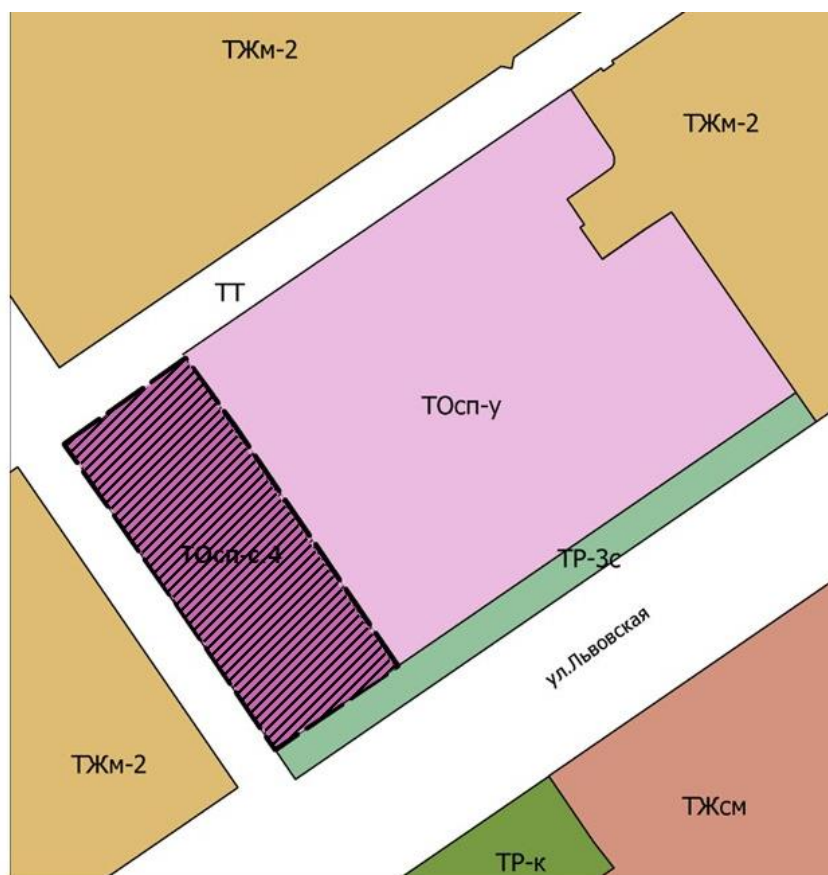
УСЛОВНЫЕ ОБОЗНАЧЕНИЯ:



ТОсп-с - зона спортивно-рекреационного и развлекательного назначения

ИЗМЕНЕНИЯ
в Правила землепользования и застройки города Нижнего Новгорода, утвержденные
приказом департамента градостроительной деятельности и развития агломераций
Нижегородской области от 30 марта 2018 г. № 07-01-06/22

Дополнить статью 16 «Карта границ территориальных зон города Нижнего Новгорода», статью 16.1 «Фрагмент карты границ территориальных зон города Нижнего Новгорода. Автозаводский район» Правил землепользования и застройки города Нижнего Новгорода подзоной ТОсп-с.4 территориальной зоны спортивно-рекреационного и развлекательного назначения ТОсп-с в границах земельного участка с кадастровым номером 52:18:0040098:5714, расположенного по адресу: Российская Федерация, Нижегородская область, г. Нижний Новгород, Автозаводский район, улица Львовская, участок 1Ж в следующих границах:



УСЛОВНЫЕ ОБОЗНАЧЕНИЯ:



ТОсп-с.4 – подзона территориальной зоны спортивно-рекреационного и развлекательного назначения ТОсп-с

Приложение 3
к приказу министерства
градостроительной деятельности
и развития агломераций
Нижегородской области
от 11 мая 2023 г. № 07-01-03/52

ИЗМЕНЕНИЯ

**в Правила землепользования и застройки города Нижнего Новгорода,
утвержденные приказом департамента градостроительной деятельности и
развития агломераций Нижегородской области от 30 марта 2018 г. № 07-01-06/22**

Дополнить статью 30.8 «Градостроительные регламенты зоны спортивно-рекреационного и развлекательного назначения ТОсп-с» градостроительными регламентами подзоны ТОсп-с.4 территориальной зоны спортивно-рекреационного и развлекательного назначения ТОсп-с в следующей редакции:

Градостроительные регламенты подзоны ТОсп-с.4 территориальной зоны спортивно-рекреационного и развлекательного назначения ТОсп-с.

Подзона ТОсп-с.4 спортивно-рекреационного и развлекательного назначения выделена в границах территориальной зоны спортивно-рекреационного и развлекательного назначения ТОсп-с для обеспечения правовых условий использования и строительства недвижимости в области физкультуры и спорта, где также сочетаются здания общественного, культурного назначения, коммунального обслуживания и иные учреждения, в том числе общегородского, регионального и федерального значения.

Формирование подзоны ТОсп-с.4 предусматривает сохранение красных линий, линий регулирования застройки. Размещение объектов капитального строительства регламентируется нормами инсоляции, освещенности, требованиями пожарной безопасности.

Виды разрешенного использования земельных участков (наименование, код)	Виды разрешенного использования земельных участков (описание)	Виды разрешенного использования объектов капитального строительства (наименование объектов капитального строительства)	Вспомогательные виды разрешенного использования	Предельные (минимальные и (или) максимальные) размеры земельных участков						Предельные параметры разрешенного строительства, реконструкции объектов капитального строительства				Иные предельные параметры разрешенного строительства, реконструкции объектов капитального строительства
				минимальная			максимальная			предельное количество этажей/высота		максимальный процент застройки, %	минимальные отступы от границ земельного участка, м	
				длина, м	ширина, м	площадь, кв. м	длина, м	ширина, м	площадь, кв. м	количество этажей	м			
												5	6	
Основные виды разрешенного использования														
Коммунальное обслуживание 3.1	Размещение объектов капитального строительства в целях обеспечения физических и юридических лиц коммунальными услугами	объекты и сети водоснабжения, водоотведения, теплоснабжения, электроснабжения, газоснабжения, связи, наружного освещения	инженерные сооружения коммунального обслуживания; сооружения инженерной защиты	—	*	*	*	*	*	**	**	80	**	**
Спорт 5.1	Размещение объектов капитального строительства в качестве спортивных клубов, спортивных залов, бассейнов, устройство площадок для занятий спортом и физкультурой, в том числе водным; размещение спортивных баз и лагерей	- спортивный зал; - бассейн; - здания физкультурно-оздоровительных комплексов; - стадион; - спортивные площадки различных видов спорта	хозяйственные постройки; гараж для служебного автотранспорта; инженерные сооружения коммунального обслуживания; сооружения инженерной защиты; раздевалки плоскостные открытые стоянки автомобилей	—	*	10000	*	*	12000	2	**	80	4	Минимальный отступ от красной линии до объекта капитального строительства 5 м; Максимальная площадь здания 2500 кв.м.
Земельные участки (территории) общего	Размещение объектов улично-дорожной сети, автомобильных дорог и пешеходных тротуаров в границах населенных	автомобильные дороги, разворотные площадки	площадки: для отдыха, для массовых зрелищных мероприятий;	—	*	*	*	*	*	**	**	**	**	**

Виды разрешенного использования земельных участков (наименование, код)	Виды разрешенного использования земельных участков (описание)	Виды разрешенного использования объектов капитального строительства (наименование объектов капитального строительства)	Вспомогательные виды разрешенного использования	Предельные (минимальные и (или) максимальные) размеры земельных участков						Предельные параметры разрешенного строительства, реконструкции объектов капитального строительства				Иные предельные параметры разрешенного строительства, реконструкции объектов капитального строительства
				минимальная			максимальная			предельное количество этажей/высота		максимальный процент застройки, %	минимальные отступы от границ земельного участка, м	
				длина, м	ширина, м	площадь, кв. м	длина, м	ширина, м	площадь, кв. м	количество этажей	м			
1	2	3	4	5	6	7	8	9	10	11	12	13	14	15
пользования 12.0	пунктов, пешеходных переходов, набережных, береговых полос водных объектов общего пользования, скверов, бульваров, площадей, проездов, малых архитектурных форм благоустройства		инженерные сооружения коммунального обслуживания; остановочные пункты общественного транспорта; диспетчерские пункты; элементы благоустройства											
Обслуживание автотранспорта 4.9	Размещение постоянных или временных гаражей с несколькими стояночными местами, стоянок (парковок), гаражей, в том числе многоярусных, не указанных в коде 2.7.1	стоянка-паркинг (подземная, полуподземная, обвалованная, закрытого типа), плоскостная открытая стоянка автомобилей	инженерные сооружения коммунального обслуживания; сооружения инженерной защиты	—	*	*	*	*	**	**	**	80	**	Максимальная вместимость 500 машино-мест
Условно разрешенные виды использования														
Магазины 4.4	Размещение объектов капитального строительства, предназначенных для продажи товаров	магазины	инженерные сооружения коммунального обслуживания; плоскостные открытые стоянки автомобилей; сооружения инженерной защиты	—	*	11000	*	*	*	3	**	80	4	Максимально общая площадь магазина 1000 м кв. Минимальный отступ от красной линии до объекта капитального строительства 5 м

Виды разрешенного использования земельных участков (наименование, код)	Виды разрешенного использования земельных участков (описание)	Виды разрешенного использования объектов капитального строительства (наименование объектов капитального строительства)	Вспомогательные виды разрешенного использования	Предельные (минимальные и (или) максимальные) размеры земельных участков						Предельные параметры разрешенного строительства, реконструкции объектов капитального строительства				Иные предельные параметры разрешенного строительства, реконструкции объектов капитального строительства
				минимальная			максимальная			предельное количество этажей/высота		максимальный процент застройки, %	минимальные отступы от границ земельного участка, м	
				длина, м	ширина, м	площадь, кв. м	длина, м	ширина, м	площадь, кв. м	количество этажей	м			
												5	6	
1	2	3	4	5	6	7	8	9	10	11	12	13	14	15
Общественное питание 4.6	Размещение объектов капитального строительства в целях устройства мест общественного питания (рестораны, кафе, столовые, закусочные, бары)	предприятие общественного питания (рестораны, кафе, столовые, закусочные, бары)	инженерные сооружения коммунального обслуживания; сооружения инженерной защиты; плоскостные открытые стоянки автомобилей	*	*	11000	*	*	*	3	**	80	4	Максимальная вместимость предприятий общественного питания 100 мест Минимальный отступ от красной линии до объекта капитального строительства 5 м
Развлечения 4.8	Размещение объектов капитального строительства, предназначенных для размещения: дискотек и танцевальных площадок, ночных клубов, аквапарков, боулинга, аттракционов, ипподромов, игровых автоматов (кроме игрового оборудования, используемого для проведения азартных игр) и игровых площадок; в игорных зонах также допускается размещение игорных заведений, залов игровых автоматов, используемых для проведения азартных игр, и игровых столов, а также размещение	дискотеки, танцевальные площадки, аквапарки, досуговые центры (боулинг, караоке и т.д.), аттракционы, ипподром	инженерные сооружения коммунального обслуживания; сооружения инженерной защиты; плоскостные открытые стоянки автомобилей	*	*	11000	*	*	*	**	**	80	4	Минимальный отступ от красной линии до объекта капитального строительства 5 м

Виды разрешенного использования земельных участков (наименование, код)	Виды разрешенного использования земельных участков (описание)	Виды разрешенного использования объектов капитального строительства (наименование объектов капитального строительства)	Вспомогательные виды разрешенного использования	Предельные (минимальные и (или) максимальные) размеры земельных участков						Предельные параметры разрешенного строительства, реконструкции объектов капитального строительства				Иные предельные параметры разрешенного строительства, реконструкции объектов капитального строительства
				минимальная			максимальная			предельное количество этажей/высота		максимальный процент застройки, %	минимальные отступы от границ земельного участка, м	
				длина, м	ширина, м	площадь, кв. м	длина, м	ширина, м	площадь, кв. м	количество этажей	м			
1	2	3	4	5	6	7	8	9	10	11	12	13	14	15
	гостиниц и заведений общественного питания для посетителей игорных зон													
Гостиничное обслуживание 4.7	Размещение гостиниц, а также иных зданий, используемых с целью извлечения предпринимательской выгоды из предоставления жилого помещения для временного проживания в нем	гостиница, общежитие, хостелы	инженерные сооружения коммунального обслуживания; сооружения инженерной защиты; плоскостные открытые стоянки автомобилей	*	*	11000	*	*	*	**	**	80	4	Минимальная вместимость объектов капитального строительства 50 номеров. Минимальный отступ от красной линии до объекта капитального строительства 5 м
Религиозное использование 3.7	Размещение объектов капитального строительства, предназначенных для отправления религиозных обрядов; размещение объектов капитального строительства, предназначенных для постоянного местонахождения духовных лиц, паломников и послушников в связи с осуществлением ими религиозной службы, а также для осуществления	культовые здания и сооружения	хозяйственные постройки; инженерные сооружения коммунального обслуживания; сооружения инженерной защиты; монумент; памятный знак	*	*	*	*	*	*	**	**	80	4	Минимальный отступ от красной линии до объекта капитального строительства 5 м

Виды разрешенного использования земельных участков (наименование, код)	Виды разрешенного использования земельных участков (описание)	Виды разрешенного использования объектов капитального строительства (наименование объектов капитального строительства)	Вспомогательные виды разрешенного использования	Предельные (минимальные и (или) максимальные) размеры земельных участков						Предельные параметры разрешенного строительства, реконструкции объектов капитального строительства				Иные предельные параметры разрешенного строительства, реконструкции объектов капитального строительства
				минимальная			максимальная			предельное количество этажей/высота		максимальный процент застройки, %	минимальные отступы от границ земельного участка, м	
				длина, м	ширина, м	площадь, кв. м	длина, м	ширина, м	площадь, кв. м	количество этажей	м			
1	2	3	4	5	6	7	8	9	10	11	12	13	14	15
	благотворительной и религиозной образовательной деятельности													
Туристическое обслуживание 5.2.1	Размещение пансионатов, гостиниц, кемпингов, домов отдыха, не оказывающих услуги по лечению; размещение детских лагерей	Туристический комплекс	хозяйственные постройки; гараж для служебного автотранспорта, открытые автостоянки; инженерные сооружения коммунального обслуживания	*	*	11000	*	*	*	6	*	80	4	Минимальный отступ от красной линии до объекта капитального строительства 5 м

Примечание:

* Предельные размеры земельных участков не подлежат установлению.

** Предельные параметры разрешенного строительства, реконструкции объектов капитального строительства не подлежат установлению.