



**Министерство
градостроительной деятельности и развития агломераций
Нижегородской области**

П Р И К А З

4 мая 2023 г.

№ 06-01-02/50

г. Нижний Новгород

**О подготовке проекта межевания
территории, расположенной от ул. Ларина
до автомобильной дороги Р-158 в городском
округе город Нижний Новгород и Кстовском
муниципальном округе Нижегородской
области в границах земель лесного фонда**

В соответствии со статьями 41, 43, 45 Градостроительного кодекса Российской Федерации, статьями 5, 27 Закона Нижегородской области от 8 апреля 2008 г. № 37-З «Об основах регулирования градостроительной деятельности на территории Нижегородской области», Адресной инвестиционной программой Нижегородской области на 2023 – 2025 годы, утвержденной постановлением Правительства Нижегородской области от 16 декабря 2022 г. № 1082 «Об утверждении Адресной инвестиционной программы Нижегородской области на 2023 – 2025 годы», пунктом 3.1.9 Положения о министерстве градостроительной деятельности и развития агломераций Нижегородской области, утвержденного постановлением Правительства Нижегородской области от 16 апреля 2020 г. № 308, в связи с обращением государственного казенного учреждения Нижегородской области «Главное управление автомобильных дорог» (далее – ГКУ НО «ГУАД») от 26 апреля 2023 г. в целях строительства объекта: «Дублер пр. Гагарина в г. Нижний Новгород (2 очередь)»

п р и к а з ы в а ю:

1. Разрешить ГКУ НО «ГУАД» подготовку проекта межевания территории, расположенной от ул. Ларина до автомобильной дороги Р-158 в городском округе город Нижний Новгород и Кстовском муниципальном округе Нижегородской

области в границах земель лесного фонда (далее – проект межевания территории в границах земель лесного фонда), в границах согласно приложению.

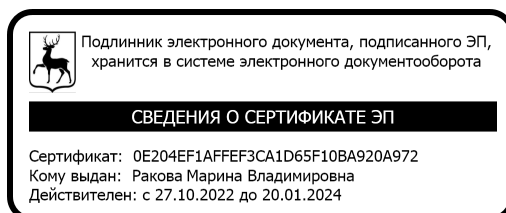
2. Установить, что проект межевания территории в границах земель лесного фонда должен быть представлен в министерство градостроительной деятельности и развития агломераций Нижегородской области не позднее одного года со дня издания настоящего приказа.

3. В течение десяти дней со дня принятия настоящего приказа направить уведомление о принятом решении о подготовке проекта межевания территории в границах земель лесного фонда главе города Нижнего Новгорода и главе местного самоуправления Кстовского муниципального округа Нижегородской области.

4. Разместить настоящий приказ на официальном сайте министерства градостроительной деятельности и развития агломераций Нижегородской области в информационно-телекоммуникационной сети «Интернет».

5. Настоящий приказ вступает в силу с момента его издания.

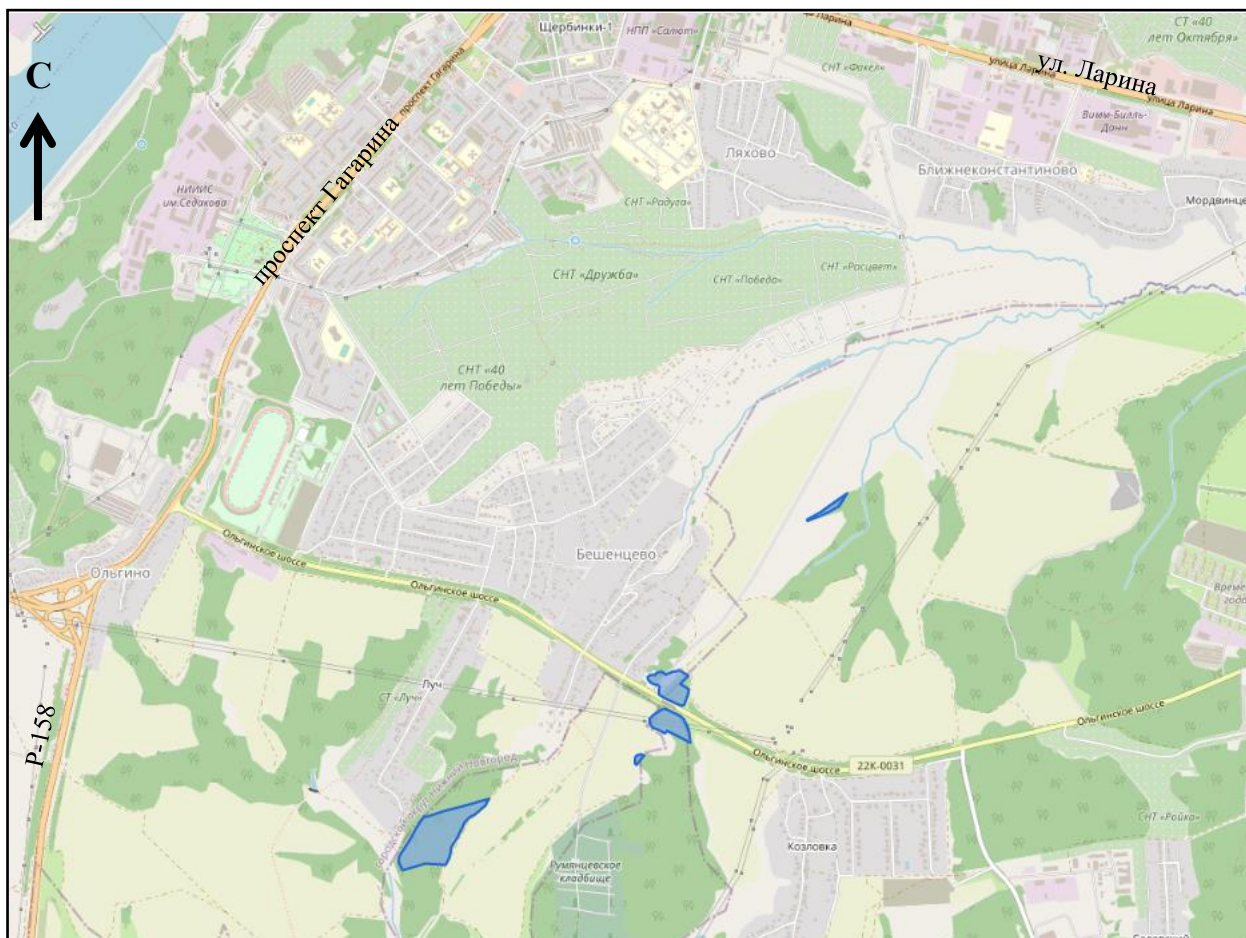
Министр




М.В. Ракова

ПРИЛОЖЕНИЕ
к приказу министерства
градостроительной деятельности
и развития агломераций
Нижегородской области
от 4 мая 2023 г. № 06-01-02/50

**Схема границ подготовки проекта межевания территории в границах
земель лесного фонда
(арх. № 116/23)**



Условные обозначения



- границы подготовки проекта межевания территории, расположенной от ул. Ларина до автомобильной дороги Р-158 в городском округе город Нижний Новгород и Кстовском муниципальном округе Нижегородской области в границах земель лесного фонда