
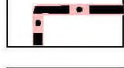






КАРТА ОБЪЕКТОВ, ИСПОЛЗУЕМЫХ ДЛЯ УТИЛИЗАЦИИ, ОБЕЗВРЕЖИВАНИЯ, ЗАХОРОНЕНИЯ ТВЕРДЫХ КОММУНАЛЬНЫХ ОТХОДОВ М 1:400000

СПРАВОЧНАЯ ИНФОРМАЦИЯ

ГРАНИЦЫ АДМИНИСТРАТИВНО-ТЕРРИТОРИАЛЬНЫХ ОБРАЗОВАНИЙ

-  Граница субъекта Российской Федерации
-  Граница муниципального района
-  Граница городского округа
-  Территория населенного пункта



ПОВЕРХНОСТНЫЕ ВОДНЫЕ ОБЪЕКТЫ

-  Водоток (река, ручей, канал)
-  Болота


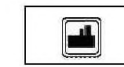



ЛЕСА

-  Леса резервные

ТРАНСПОРТНАЯ ИНФРАСТРУКТУРА

-  Автомобильные дороги
-  Железные дороги



- ### УСЛОВНЫЕ ОБОЗНАЧЕНИЯ:
- ОБЪЕКТЫ УТИЛИЗАЦИИ, ОБЕЗВРЕЖИВАНИЯ, РАЗМЕЩЕНИЯ ОТХОДОВ ПРОИЗВОДСТВА И ПОТРЕБЛЕНИЯ
- существующий
-  Объект размещения отходов
 -  Объект по обработке, утилизации, обезвреживанию отходов
- планируемый к размещению
-  Объект размещения отходов
 -  Объект по обработке, утилизации, обезвреживанию отходов
 -  Объект утилизации, уничтожения биологических отходов

Примечание:
1. Территории населенных пунктов отображены условно, по данным картографической основы М 1:200000

Актуализация Схемы территориального планирования Нижегородской области выполнена ГБУ НО "Институт развития агломерации Нижегородской области" г.о. Нижний Новгород 2021 г.		
Директор		М.И. Генин
Начальник управления		С.И. Крылов
Начальник отдела		С.А. Токарева
Ведущий специалист градостроительства		Н.Ю. Фролова
Н.контроль		С.А. Токарева
Заказчик:	Министерство градостроительной деятельности и развития агломераций Нижегородской области	
Проект:	Актуализация Схемы территориального планирования Нижегородской области	
Чертеж:	Карта объектов, используемых для утилизации, обезвреживания, захоронения твердых коммунальных отходов (1:400000)	