





# КАРТА С УЧАСТКАМИ НЕДР МЕСТНОГО ЗНАЧЕНИЯ М 1:400000

## СПРАВОЧНАЯ ИНФОРМАЦИЯ


### ГРАНИЦЫ АДМИНИСТРАТИВНО-ТЕРРИТОРИАЛЬНЫХ ОБРАЗОВАНИЙ

-  Граница субъекта Российской Федерации
-  Граница муниципального района
-  Граница городского округа
-  Территория населенного пункта



### ПОВЕРХНОСТНЫЕ ВОДНЫЕ ОБЪЕКТЫ

-  Водоток (река, ручей, канал)
-  Болото

### ЛЕСА



-  Леса резервные

### ТРАНСПОРТНАЯ ИНФРАСТРУКТУРА

-  Автомобильные дороги
-  Железные дороги

### УСЛОВНЫЕ ОБОЗНАЧЕНИЯ

#### МЕСТОРОЖДЕНИЯ И ПРОЯВЛЕНИЯ ПОЛЕЗНЫХ ИСКОПАЕМЫХ СУЩЕСТВУЮЩИЙ И СТРОИТЕЛЬСКИХ

-  Месторождения торфа и савролепты
-  Месторождения неметаллических полезных ископаемых



Актуализация Схемы территориального планирования Нижегородской области выполнена  
 ГБУ НО "Институт развития агломерации Нижегородской области"  
 г.о. Нижний Новгород 2021 г.

Директор	М.И. Ганин
Начальник управления	С.И. Крылов
Начальник отдела	С.А. Токарева
Ведущий специалист градостроительства	Н.Ю. Фролова
Н. контроль	С.А. Токарева
Заказчик:	Министерство градостроительной деятельности и развития агломераций Нижегородской области
Проект:	Актуализация Схемы территориального планирования Нижегородской области
Чертеж:	Карта с участками недр местного значения (1:400000)

Примечание:  
 1. Территории населенных пунктов отображены условно, по данным картографической основы М 1:200000