



**Министерство
градостроительной деятельности и развития агломераций
Нижегородской области**

П Р И К А З

24.12.2025

№ 07-01-03/127

г. Нижний Новгород

**Об утверждении изменений в Правила
землепользования и застройки города
Нижнего Новгорода, утвержденные приказом
департамента градостроительной
деятельности и развития агломераций
Нижегородской области от 30 марта 2018 г.
№ 07-01-06/22**

В соответствии со статьями 8², 32, 33 Градостроительного кодекса Российской Федерации, статьей 2¹ Закона Нижегородской области от 23 декабря 2014 г. № 197-З «О перераспределении отдельных полномочий между органами местного самоуправления муниципальных образований Нижегородской области и органами государственной власти Нижегородской области», статьей 31² Закона Нижегородской области от 8 апреля 2008 г. № 37-З «Об основах регулирования градостроительной деятельности на территории Нижегородской области», пунктом 3.1.10 Положения о министерстве градостроительной деятельности и развития агломераций Нижегородской области, утвержденного постановлением Правительства Нижегородской области от 16 апреля 2020 г. № 308, приказом министерства градостроительной деятельности и развития агломераций Нижегородской области от 28 октября 2025 г. № 07-01-02/25 «О подготовке проекта о внесении изменений в Правила землепользования и застройки города Нижнего Новгорода», протокола заседания комиссии по подготовке проектов правил землепользования и застройки Нижегородской области и иным вопросам землепользования и застройки Нижегородской области от 30 сентября 2025 г. №158

п р и к а з ы в а ю:

1. Утвердить прилагаемые изменения в Правила землепользования и застройки города Нижнего Новгорода, утвержденные приказом департамента градостроительной деятельности и развития агломераций Нижегородской области от 30 марта 2018 г. № 07-01-06/22 (далее – Правила землепользования и застройки города Нижнего Новгорода).

2. Министерству градостроительной деятельности и развития агломераций Нижегородской области:

2.1. Направить настоящий приказ главе города Нижнего Новгорода в течение семи дней с даты принятия настоящего приказа.

2.2. Направить в филиал публично-правовой компании «Роскадастр» по Нижегородской области в электронной форме сведения о границах территориальных зон, содержащие графическое описание местоположения границ территориальных зон и перечень координат этих границ в системе координат, используемой для ведения Единого государственного реестра недвижимости, в течение пяти рабочих дней с даты принятия настоящего приказа.

2.3. Разместить настоящий приказ на официальном сайте министерства градостроительной деятельности и развития агломераций Нижегородской области в информационно-телекоммуникационной сети «Интернет».

2.4. Обеспечить размещение изменений в Правила землепользования и застройки города Нижнего Новгорода, утвержденных настоящим приказом, в Федеральной государственной информационной системе территориального планирования в соответствии с требованиями статьи 57¹ Градостроительного кодекса Российской Федерации.

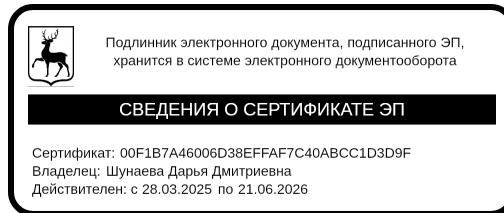
3. Рекомендовать администрации города Нижнего Новгорода:

3.1. Обеспечить опубликование изменений в Правила землепользования и застройки города Нижнего Новгорода, утвержденных настоящим приказом, в порядке, установленном для официального опубликования муниципальных правовых актов, иной официальной информации.

3.2. Обеспечить размещение изменений в Правила землепользования и застройки города Нижнего Новгорода, утвержденных настоящим приказом, на официальном сайте администрации города Нижнего Новгорода в информационно-телекоммуникационной сети «Интернет».

4. Настоящий приказ вступает в силу после дня его официального опубликования.

Министр

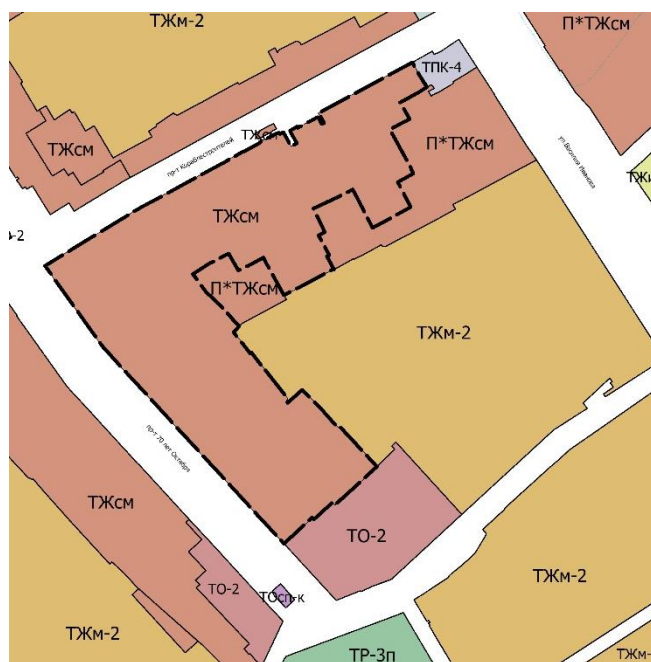


Д.Д.Шунаева


ИЗМЕНЕНИЯ
в Правил землепользования и застройки города Нижнего Новгорода,
утвержденные приказом департамента градостроительной деятельности
и развития агломераций Нижегородской области
от 30 марта 2018 г. № 07-01-06/22

На Карте границ территориальных зон города Нижнего Новгорода статьи 16 и Фрагменте карты границ территориальных зон города Нижнего Новгорода. Сормовский район статьи 16⁸ части II «Карта градостроительного зонирования» изменить (частично) зону П*ТЖсм (зона реорганизации застройки в смешанную многоквартирную и общественную застройку) на зону ТЖсм (зона смешанной многоквартирной и общественной застройки) в отношении территории, расположенной в границах квартала пр-т 70 лет Октября, пр-т Кораблестроителей, ул. Василия Иванова в Сормовском районе в следующих границах:

«



УСЛОВНЫЕ ОБОЗНАЧЕНИЯ:

 ТЖсм зона смешанной многоквартирной и общественной застройки

».